



МОНГОЛ УЛСЫН СТАНДАРТ

ГАЗАРЗҮЙН МЭДЭЭЛЭЛ. ХИЛ ЗААГИЙН ОРОН ЗАЙН ӨГӨГДЛИЙН ҮЗҮҮЛЭЛТ

MNS : 2021

Албан хэвлэл

СТАНДАРТ, ХЭМЖИЛ ЗҮЙН ГАЗАР
УЛААНБААТАР
2021 ОН

ӨМНӨХ ҮГ

Стандарт, Хэмжил Зүйн Газар (цаашид СХЗГ гэх) нь олон улсын стандартчиллын байгууллага (ISO)-ын гишүүн бөгөөд үйл ажиллагааныхаа хүрээнд төрийн болон төрийн бус байгууллага, аж ахуйн нэгж байгууллагуудтай хамтран хэрэгжүүлдэг.

Тус газар нь үндэсний стандарт боловсруулах ажлыг холбогдох салбарын техникийн хороогоор дамжуулан гүйцэтгэдэг.

Энэхүү стандартыг Монгол Улсын Засгийн газраас Үндэсний орон зайн өгөгдлийн талаар баримталж буй үзэл баримтлал, хөтөлбөрийн хүрээнд орон зайн өгөгдлийг цахимжуулах нэгдсэн систем бүхий геопорталын орон зайн өгөгдөл бүрдүүлэлт, солилцоотой холбоотой стандартын орчныг бий болгоход зориулсан өгөгдлийн сангийн бүтэц, техникийн шаардлагыг энэхүү баримт бичигт тусган боловсруулав.

Стандарт боловсруулах ажлыг “Орон зайн өгөгдөл, мэдээллийг бүрдүүлэгч байгууллагуудын санг геопорталаар дамжуулан цахимжуулж, хэрэглээнд нэвтрүүлэх” сэдэвт төслийн хүрээнд стандарт боловсруулалтын багийн доктор Б.Баяртунгалаг, доктор Б.Сайнбуян, С.Амаржаргал, З.Нямбаяр, мэргэшсэн инженер Э.Алтанбагана нар хамтран гүйцэтгэв.

Газар зохион байгуулалт, геодези, зураг зүйн газрын дэргэдэх орон тооны бус мэргэжлийн зөвлөлийн гишүүн, Монгол Улсын зөвлөх инженер Ц.Дашзэвгэ редакц хийж, Монгол Улсын зөвлөх инженер Г.Нарантуяа шүүмжийг хийв.

Стандартыг боловсруулахад дэмжлэг үзүүлж хамтран ажилласан Газар зохион байгуулалт, геодези, зураг зүйн газрын хамт олон, Газрын харилцааны техникийн стандартчиллын хорооны гишүүд, Газар зохион байгуулалт, геодези, зураг зүйн газрын дэргэдэх орон тооны бус мэргэжлийн зөвлөлийн гишүүд болон бусад үнэтэй санал, зөвлөгөө өгсөн мэргэжлийн байгууллагын хамт олонд талархал илэрхийлье.

Энэ стандартын төслийг ТХ-36/Газрын харилцааны техникийн стандартчиллын хорооны хурлаар хэлэлцэн зөвшилцсөн болно.

Уг стандартыг Монгол Улсын стандартчиллын тогтолцооны суурь стандарт MNS 1-1:2006, MNS 1-2:2006–ийн дагуу хянаж, боловсруулав.

Стандарт, хэмжил зүйн газар (СХЗГ)

Энхтайваны өргөн чөлөө 46А

Улаанбаатар хот 13348 ШХ-48

Утас: (976-51) 263860

Факс: (976-11) 458032

Цахим шуудан: standardinform@masm.gov.mn

Цахим хуудас: www.estandart.gov.mn,

www.masm.gov.mn

СХЗГ 2021

“Стандартчилал, техникийн зохицуулалт, тохирлын үнэлгээний итгэмжлэлийн тухай” Монгол улсын хуулийн дагуу энэхүү стандартыг бүрэн эсвэл хэсэгчлэн хэвлэх, олшруулах эрх нь гагцхүү СХЗГ (Стандартчиллын Төв байгууллага) -т байна.

АГУУЛГА

ОРШИЛ	1
1 Хамрах хүрээ	2
2 Норматив эшлэл.....	2
3 Нэр томъёо, тодорхойлолт.....	3
3.1 Үндсэн агуулгад хамаарах ойлголт	3
3.2 Атрибутын утгын төрөлд /Value Type/ хамаарах ойлголт.....	4
4 Техникийн шаардлага	5
4.1 Орон зайн өгөгдлийн сангийн бүтэц, агуулгад тавих (норматив) шаардлага	5
4.2 Атрибутад тавигдах (норматив) шаардлага	7
4.3 Кодын жагсаалтад тавих (норматив) шаардлага.....	7
4.4 UML диаграмм (норматив) шаардлага.....	8
4.5 Өгөгдлийн чанарт тавих (норматив) шаардлага.....	8
A хавсралт - Орон зайн өгөгдлийн бүтэц, агуулга	9
B хавсралт - Кодын жагсаалт.....	52
C хавсралт - UML диаграмм.....	276
D хавсралт - Өгөгдлийн чанар	282

ОРШИЛ

Энэхүү стандартын зорилго нь байрлалд суурилсан орон зайн суурь өгөгдлийг нэгдсэн мэдээллийн системд оруулах, бүрдүүлэх, мэдээллийг тогтмол шинэчлэх, солилцох үйл ажиллагаанд баримтлах өгөгдлийн сангийн бүтэц, агуулга, техникийн шаардлагыг бүрэн хэмжээнд тодорхойлох явдал юм.

Стандартыг баримталсны үр дүнд геопорталаар дамжуулан байрлалд суурилсан орон зайн өгөгдөл, мэдээллийн цахим үйлчилгээнүүдийг хэрэглээнд нэвтрүүлэх, нэгдсэн мэдээллийг нэг эх үүсвэрээс ашиглах, үйл ажиллагааны суурь нөхцөлийг бүрдүүлэх, эрчимтэй хөгжих боломжийг олгоно.

Энэхүү стандарт нь нэг талаас орон зайн өгөгдлийн санг хариуцагч байгууллага нөгөө талаас орон зайн өгөгдөл, мэдээлэлтэй хамаарал бүхий үйл ажиллагаа явуулж байгаа төрийн болон төрийн бус байгууллага, хуулийн этгээд, эрдэм шинжилгээний байгууллага, хувь хэрэглэгч нарын хооронд үүсэх өгөгдөл бүрдүүлэх, боловсруулах, шинэчлэх, хадгалах, солилцох бүх харилцаанд үйлчилж нэгдсэн тогтолцоог боловсронгуй болгоход ашиглах үндсэн баримт бичиг болно.

Стандартын техникийн шаардлагуудыг Европын холбооны хүрээлэн буй орчинд нөлөөлөх бодлого, үйл ажиллагааг зохицуулах Европын орон зайн мэдээллийн дэд бүтэц INSPIRE (Infrastructure for Spatial Information in Europe) системийн техникийн тодорхойлолт, олон улсын стандартын байгууллага (ISO)-ын TX 211 (ISO/TC 211-Geographic information/Geomatics) -с гаргасан ISO 19100 цуврал стандартуудын үзүүлэлт, шаардлагад тулгуурлаж, Монгол Улсад мөрдөж буй стандарт, норм, дүрэм, журам, орон зайн суурь өгөгдлийн бүтэц, агуулга, ангиллыг үндэслэл болгон боловсруулав.

Мөн орон зайн суурь өгөгдлийн техникийн шаардлагуудыг мэдээллийн сангийн загварыг дүрслэх Загварчлалын Нэгдмэл Хэл (UML-Unified Modeling Language) -ийн дагуу нийцүүлэн боловсруулав.

Стандарт бүтэц нь орон зайн өгөгдлийн загвар, өгөгдлийн сангийн агуулга, орон зайн объектын төрөл, атрибут, кодын жагсаалт, UML диаграммаас бүрдэнэ.

Уг стандарт нь хил заагийн орон зайн суурь өгөгдлийг бүрдүүлэх, тайлагнах, үйлчлэх зорилгоор өгөгдлийг системтэй, уялдаатай болгон бүрдүүлэхэд чиглэнэ.

Хил заагийн орон зайн суурь өгөгдлийн агуулга нь Монгол Улсын хил, засаг захиргаа, нутаг дэвсгэрийн нэгжийн хил, Газрын тухай хуулийн 16 дугаар зүйлд заасан тусгай хэрэгцээний газрын хил, хотын тэг горитог, ашигт малтмал, амьтны аймаг, уур амьсгал, байгалийн бүс бүслүүр, нийгэм, эдийн засгийн хил болон бусад хилийн мэдээллийг агуулна.

МОНГОЛ УЛСЫН СТАНДАРТ

Ангиллын код: 35.240.70

Газарзүйн мэдээлэл. Хил заагийн орон зайн өгөгдлийн үзүүлэлт	MNS ... : 2021
Geographic information. Data specification on Boundary	

Стандарт, хэмжил зүйн газрын даргын 2021 оны дугаар сарынний өдрийн дугаар тушаалаар батлав

Энэхүү стандарт нь батлагдсан өдрөөс эхлэн хүчинтэй.

Стандартын шаардлага нь заавал мөрдөнө.

1 Хамрах хүрээ

Хил заагийн орон зайн суурь өгөгдлийн сан нь Монгол Улсын хил, засаг, захиргаа, нутаг дэвсгэрийн нэгжийн хил, тусгай хэрэгцээний газрын хил, бусад хил буюу ашигт малтмал, амьтны аймаг, уур амьсгал, байгалийн бүс бүслүүр, шуудангийн бүсчлэл гэх мэт хилүүд хамаарна.

Энэхүү стандарт нь хил заагийн орон зайн суурь өгөгдлийн сангийн бүтэц, стерео төрлүүд, атрибут мэдээллийн шаардлага, UML диаграмм (Загварчлалын Нэгдмэл Хэл: UML-Unified Modeling Language), өгөгдлийн чанарын үзүүлэлтүүдийг тодорхойлоход хамаарна.

Монгол улсын нийт газар нутгийн хэмжээнд хил заагийн орон зайн суурь өгөгдлийг бүрдүүлэх, шинэчлэх, хөтлөх үйл ажиллагаа эрхэлдэг байгууллага, аж ахуйн нэгжид хамаарна.

2 Норматив эшлэл

Энэхүү стандартад дараах эш татсан стандарт, баримт бичгүүдийг хэрэглэнэ. Он заасан эшлэлийн хувьд зөвхөн эш татсан хэвлэлийг хэрэглэнэ. Он заагаагүй эшлэлийн хувьд тухайн стандартын хамгийн сүүлийн хэвлэл (нэмэлтийн хамт)-ийг хэрэглэнэ.

ISO 19107: 2005, Газарзүйн мэдээлэл – Орон зайн схем;

ISO 19108: 2005, Газарзүйн мэдээлэл – Цаг хугацааны схем;

ISO 19108-с, 2002/Cor 1: 2006, Газарзүйн мэдээлэл – Цаг хугацааны схем, Техникийн засвар 1;

ISO 19111: 2007, Газарзүйн мэдээлэл – Орон зайн тулгуур солбицол;

ISO 19113: 2005, Газарзүйн мэдээлэл – Чанарын зарчим;

ISO 19118: 2006, Газарзүйн мэдээлэл – Кодлолт;

ISO 19123:2007, Газарзүйн мэдээлэл – Багц давхаргын геометр ба функцийн схем

ISO 19125-1: 2004, Газарзүйн мэдээлэл – Энгийн биетийн хандалт - 1-р хэсэг: Нийтлэг архитектур;

ISO 19135: 2007, Газарзүйн мэдээлэл – Бүртгэлийн явц;

ISO 19138: 2006, Газарзүйн мэдээлэл – Өгөгдлийн чанарын хэмжүүр;

ISO/TS 19139: 2007, Газарзүйн мэдээлэл – Мета өгөгдөл - XML схемийн хэрэгжилт;

ISO/DIS 19157, Газарзүйн мэдээлэл – Өгөгдлийн чанар;

MNS 5774:2007 Газарзүйн мэдээлэл – Мета өгөгдөл

MNS ISO/TS 19104:2012 Газарзүйн мэдээлэл - Нэр томьёо

MNS 6702: 2017 Байр зүйн болон дэвсгэр зургийн загвар сан, таних тэмдэг

Масштаб: 1:500, 1:1 000, 1:2 000, 1:5 000

3 Нэр томьёо, тодорхойлолт

Энэхүү стандарт ба түүнд холбогдох бусад стандартын хувьд дараах нэр томьёо, тодорхойлолтыг хэрэглэнэ.

3.1

Үндсэн агуулгад хамаарах ойлголт

3.1.1

орон зайн өгөгдөл

газрын гадарга дээрх болон доорх, ус, агаар, сансрын орон зайд орших байгалийн болон хүний үйл ажиллагаагаар бүтээгдсэн биет юмс, үзэгдлийн байрлал, хил зааг, түүний шинж чанарыг тодорхойлсон мэдээллийн цогц

3.1.2

орон зайн суурь өгөгдөл

харьцангуй урт хугацаанд үл өөрчлөгдөх, оролцогч талуудын хэрэгцээг нийтлэгээр хангах боломжтой, үндсэн буюу голлох мэдээлэл гэж тодорхойлсон орон зайн өгөгдөл

3.1.3

өгөгдлийн багц

өгөгдлийн сангийн нэг сэдэвчилсэн агуулгын хүрээнд багтах хэд хэдэн өгөгдлийн цуглуулга.

3.1.4

стерео төрөл

стандартад ашиглаж байгаа биет болон атрибутын ижил төстэй шинж чанарыг харгалзан үүсгэсэн ангилал, төрлийг.

3.1.5

өгөгдөл төрөл

ямар нэгэн геометр дүрслэл агуулаагүй, өгөгдлийн сэдэвчилсэн утга, хэмжээс, формат зэргийг илэрхийлэгч, хэд хэдэн үзүүлэлтүүдийг агуулсан төрлийг.

3.1.6

биет төрөл

орон зайн агуулга бүхий геометр биетээр дүрслэгдсэн болон дүрслэх боломжтой биетийг илэрхийлэгч төрлийг.

3.1.7

кодын жагсаалт

биетийн төрөл эсвэл өгөгдлийн төрлийн атрибутадад ашиглах урьдчилан боловсруулж үүсгэсэн ангиллын утгын жагсаалт.

3.1.8

домэйн

Тухайн сэдвийн үзүүлэлтийн агуулгын хүрээг илэрхийлнэ. Тухайлбал, хэмжээс /measure/ заасан утгын төрөлд “хэмжсэн тоон утга” л байх ёстой гэсэн шалгуур нь домэйн болохыг.

3.2

Атрибутын утгын төрөлд /Value Type/ хамаарах ойлголт

3.2.1

Boolean

Тухайн мэдээлэл үнэн эсвэл худлаа гэсэн хоёр боломжит утгын аль нэгийг сонгоход хэрэглэдэг утгын төрөл юм (ихэвчлэн тийм бөгөөд үгүй гэсэн төрөл ашигладаг). [Дэлгэрэнгүй мэдээллийг: ISO/TS 19103:2005]

3.2.3

Character string

Тэмдэгтийн мөр. Бичиглэхэд ашигладаг тэмдэгтүүдийн жагсаалт. [Дэлгэрэнгүй мэдээллийг: ISO/TS 19103:2005]

3.2.4

Date time

Цаг хугацааг заасан утгын төрөл. Огноо, цагийн хослол хэлбэрээр байна. [Дэлгэрэнгүй мэдээллийг: ISO/TS 19103:2005]

3.2.5

Identifier

Өгөгдөл мэдээллийг хариуцагч эрх бүхий байгууллагаас олгосон орон зайн объектын танигч буюу тодорхойлогч. Энэ нь тухайн өгөгдлийг бусад программ, системүүд лавлах, холбох үед ашиглана. [Дэлгэрэнгүй мэдээллийг: INSPIRE DS-D2.5]

3.2.6

GM_Object

Геометрийн объектын ангилал зүйн үндсэн анги бөгөөд газарзүйн хувьд хамааралтай бүх геометрийн объектуудыг төлөөлдөг. [Дэлгэрэнгүй мэдээллийг: ISO 19107:2003]

3.2.7

GM_MultiSurface

Олон гадаргуу бүхий геометр биет. [Дэлгэрэнгүй мэдээллийг: ISO 19107:2003]

3.2.8

GM_Curve

Тасралтгүй холбогдсон, муруй хэлбэрийн шугаман дүрслэл. [Дэлгэрэнгүй мэдээллийг: ISO 19107:2003]

3.2.9

Measure

Хэмжилтийн үр дүнд гаргасан хэмжигдэхүүний тоон утга. [Дэлгэрэнгүй мэдээллийг: ISO/TS 19103:2005]

3.2.10

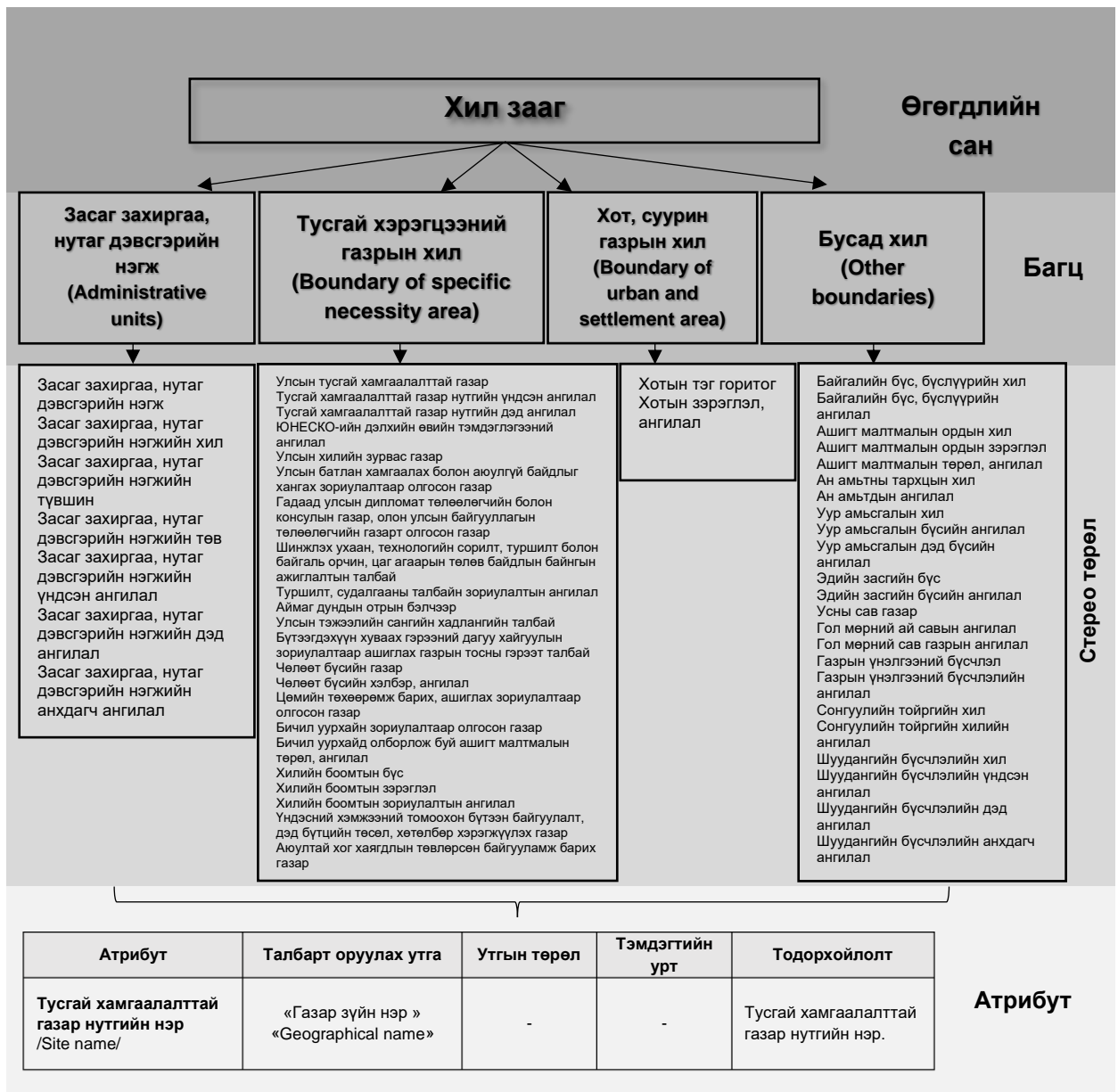
URL

Тухайн биетийн текстэн тэмдэгтээр илэрхийлсэн холбоосын утга. [Дэлгэрэнгүй мэдээллийг: ISO19136:2007]

4 Техникийн шаардлага

4.1 Орон зайн өгөгдлийн сангийн бүтэц, агуулгад тавих (норматив) шаардлага

4.1.1 Орон зайн өгөгдлийн сан нь өгөгдлийг сэдэв, агуулгаас хамааруулан багцалсан хэлбэр болох “**өгөгдлийн багц**”, өгөгдлийн багц дотор агуулагдах стерео төрлүүд, өгөгдөл тус бүрийн дэлгэрэнгүй “**атрибут**”, атрибутанд орох мэдээллийг төрөлжүүлж ангилсан “**кодын жагсаалт**” гэсэн хэсгүүдээс тогтсон бүтэцтэй (1-р зурагт тоймлон үзүүлэв) байхыг шаардана.



1-р зураг – Хил заагийн өгөгдлийн сангийн бүтэц, агуулга

4.1.2 А хавсралтаар орон зайн өгөгдлийн сангийн багц тус бүрээр биет төрлүүд тэдгээрт хамаарах өгөгдөл төрөл, биет төрөл болон өгөгдөл төрлийн атрибут, атрибутын талбарт оруулах утга болон утгын төрлийн норматив шаардлагыг заана.

4.1.3 В хавсралтаар кодын жагсаалтын норматив шаардлагыг тодорхойлно. Кодын жагсаалт нь атрибутын талбарт оруулах утганд ашиглах тогтмол утга бүхий ангилал гэж ойлгоно.

4.1.4 Орон зайн өгөгдлийн сангийн багцад орсон өгөгдөл нь А хавсралтын А.1-р хүснэгтэд үзүүлсэн «биет төрөл», «өгөгдөл төрөл», «кодын жагсаалт» гэсэн стереo төрөлтэй байх норматив шаардлагыг хангана.

4.1.5 Биет төрөл тус бүрийн орон зайн дүрслэлийг А хавсралтын А.1-р хүснэгтэд “Биетийн төрөл” багананд үзүүлсэн шаардлагын дагуу дүрсэлнэ.

4.1.6 Өгөгдлийн нэрийг монгол, англи хэлээр нэрлэх бөгөөд мэдээллийг бүрдүүлэхдээ тодорхойлолтоор илэрхийлсэн агуулгын дагуу байхыг шаардана.

4.1.7 Хил заагийн орон зайн суурь өгөгдлийн сан нь А хавсралтын А.1-р хүснэгтийн дагуу **засаг захиргаа, нутаг дэвсгэрийн нэгж, тусгай хэрэгцээний газрын хил, хот, суурин газрын хил, бусад хил** гэсэн 4 өгөгдлийн багцаас бүрдсэн байна.

4.1.8 Хил заагийн орон зайн өгөгдлийн санд 28 биет төрөл агуулна.

4.2 Атрибутад тавигдах (норматив) шаардлага

4.2.1 Өгөгдлийн атрибут мэдээлэл нь өгөгдөл тус бүрээр А хавсралтын А.2-р хүснэгтэд үзүүлсэн норматив шаардлагыг хангана.

4.2.2 Атрибут нь А хавсралтын А.2-р хүснэгтэд үзүүлсний дагуу атрибутын нэрийг монгол, /англи хэл/-ээр нэрлэх, “талбарт оруулах утга”, “утгын төрөл”, “тэмдэгтийн урт” гэсэн шаардлагыг хангахаас гадна тодорхойлолтод тусгасан мэдээллийн агуулгын дагуу бүрдүүлэлт, бичиглэлийг хийсэн байхыг шаардана.

4.2.3 Орон зайн өгөгдлийн сангийн биет төрөл нь давтагдашгүй гадаад танигч атрибутыг агуулах шаардлагатай. Гадаад танигч /External id/ нь орон зайн объектын танигч нь өгөгдлийн сангийн гадаад танигч үүсгэхэд ашиглах тусгай танигч код бөгөөд “дотоод танигч” /Local id/, “нэрийн талбар” /Name space/, “танигчийн хувилбар” /Version id/ гэсэн 3 атрибутаас бүрдэнэ [Дэлгэрэнгүй мэдээллийг: ISO/TS 19103:2005].

4.2.3.1 “Дотоод танигч /Local id/” нь тухайн өгөгдлийг хариуцагч эрх бүхий этгээдийн үүсгэж өгсөн танигч, тоо болон үсгийг агуулсан давтагдашгүй дугаар байна.

4.2.3.2 “Нэрийн талбар /Name space/” нь өгөгдлийн нэр эсвэл өгөгдөл хариуцагч эрх бүхий байгууллагын нэр.

4.2.3.3 “Танигчийн хувилбар /Version id/” нь орон зайн объектын одоогийн үйлчилж буй танигчийн хувилбар. Дотоод танигч шинэчлэгдсэн тохиолдолд хэд дэх эсвэл хэзээний хувилбар болохыг илэрхийлэгч үзүүлэлт бөгөөд дэс дугаар эсвэл огноо хэлбэрээр бүртгэнэ.

4.2.4 Хил заагийн орон зайн суурь өгөгдлийн сан нь 4.2.4.1 –д заасан “Газар зүйн нэр” /Geographical name/ орон зайн дэд өгөгдлийн сантай холбогдоно.

4.2.4.1 “Газар зүйн нэр” /Geographical name/ нь тухайн хил заагийн “Нэр” /Name/ гэх атрибутаар холбогдох бөгөөд талбарт оруулах утганд «Газар зүйн нэр» гэсэн «өгөгдөл төрөл»-ийг ашиглах бөгөөд түүний агуулгыг “Газар зүйн мэдээлэл. Газар зүйн нэрийн өгөгдлийн үзүүлэлт MNS:2021” стандартаас авч ашиглана.

4.3 Кодын жагсаалтад тавих (норматив) шаардлага

4.3.1 А хавсралтын А.1-р хүснэгтэд кодын жагсаалтын тодорхойлолт, В хавсралтад кодын жагсаалтын кодын утга, түүний тодорхойлолтын дагуу норматив шаардлагыг хангана.

4.3.2 Хил заагийн орон зайн өгөгдлийн санд 28 кодын жагсаалт агуулна.

4.3.3 А хавсралтын А.2 хүснэгтэд заасан атрибутын талбарт оруулах утганд заасан кодын жагсаалтын дагуу ангиллын утгыг сонгож оруулах нөхцлөөр ашиглана.

4.4 UML диаграмм (норматив) шаардлага

4.4.1 Орон зайн объектын төрөл, атрибут, утгын төрөл, тэдгээрийн холбоосыг С хавсралтад үзүүлсэн UML диаграмм (Загварчлалын Нэгдмэл Хэл: UML-Unified Modeling Language)-ын дагуу өгөгдлийг загварчилна.

4.4.2 Орон зайн өгөгдлийг загварчлах, боловсруулалтыг автоматжуулах, хэрэглээний схемд суурилсан өөр өөр түвшний өгөгдлийг уялдуулахад С хавсралтад үзүүлсэн UML диаграммыг ашиглана.

4.4.3 С хавсралтад үзүүлсэн UML диаграммаас гадна хил заагийн орон зайн суурь өгөгдлийн сантай хамааралтай бусад орон зайн суурь өгөгдлийн сангийн UML диаграммыг ашиглахыг зөвшөөрнө.

4.5 Өгөгдлийн чанарт тавих (норматив) шаардлага

4.5.1 Өгөгдлийн чанарт тавигдах шаардлага нь хил заагийн суурь орон зайн өгөгдлийн нэгжийн чанарыг үнэлэх, баримтжуулах зорилготой чанарын элементүүдийн шаардлагыг D Хавсралтын D.1.1 - D.1.6-р хүснэгтэд үзүүлснээр дагаж мөрдөнө. Эдгээр шаардлага нь ISO 19157 олон улсын стандартад заасан чанарын үзүүлэлтүүд бөгөөд энэ стандартад ерөнхий шаардлагуудыг дагаж мөрдөнө.

4.5.2 Дэд бүтцийн суурь орон зайн өгөгдлийн сангийн өгөгдлийн нэгж болох багц, биет төрөл, өгөгдөл төрлүүд нь өгөгдлийн чанарын дараах ерөнхий шалгуур үзүүлэлтийг хангана. Үүнд:

4.5.2.1 Иж бүрдэл: биет болон тэдгээрийн атрибут, харилцан хамаарлуудын түвшин.

4.5.2.2 Утга агуулгын нийцтэй байдал: өгөгдлийн бүтэц, атрибут ба харилцан хамаарлуудын логик дүрмүүдийг баримтлах түвшин.

4.5.2.3 Байрлалын нарийвчлал: орон зайн объектын байрлалын нарийвчлалын түвшин.

ТӨГСӨВ

А Хавсралт
(норматив)

Орон зайн өгөгдлийн бүтэц, агуулга

А. 1-р хүснэгт – Хил заагийн орон зайн суурь өгөгдлийн багц ба стерео төрлүүд

А.1.1 Өгөгдлийн багц: Засаг захиргаа, нутаг дэвсгэрийн нэгж (Administrative units)

Д/д	Өгөгдлийн нэр	Стерео төрөл	Биетийн төрөл	Тодорхойлолт
1	Засаг захиргаа, нутаг дэвсгэрийн нэгж <i>/Administrative unit/</i>	«биет төрөл» <i>/feature type/</i>	Полигон	Улс болон өөрийн удирдлага бүхий засаг захиргаа нутаг дэвсгэрийн нэгж /улс, аймаг, нийслэл, сум, дүүргийн хилийн цэс, баг хорооны хилийн зааг/ хамаарна.
2	Засаг захиргаа, нутаг дэвсгэрийн нэгжийн хил <i>/Administrative boundary/</i>	«биет төрөл» <i>/feature type/</i>	Шулуун	Засаг захиргаа, нутаг дэвсгэрийн нэгжийн хилийг илэрхийлсэн шугам /улс, аймаг, нийслэл, сум, дүүргийн хилийн цэс, баг хорооны хилийн зааг/.
3	Засаг захиргаа, нутаг дэвсгэрийн нэгжийн түвшин <i>/Administrative hierarchy level/</i>	«кодын жагсаалт» <i>/code list/</i>	Ангилал	Улсын засаг захиргаа, нутаг дэвсгэрийн нэгжийн түвшин.
4	Засаг захиргаа, нутаг дэвсгэрийн нэгжийн төв <i>/Residence of authority/</i>	«биет төрөл» <i>/feature type/</i>	Цэг	Засаг захиргаа, нутаг дэвсгэрийн нэгжийн төв.
5	Засаг захиргаа, нутаг дэвсгэрийн нэгжийн үндсэн ангилал <i>/Administrative unit major class value/</i>	«кодын жагсаалт» <i>/code list/</i>	Ангилал	Засаг захиргаа, нутаг дэвсгэрийн нэгж /аймаг, нийслэл/.
6	Засаг захиргаа, нутаг дэвсгэрийн нэгжийн дэд ангилал <i>/Administrative unit sub class value/</i>	«кодын жагсаалт» <i>/code list/</i>	Ангилал	Засаг захиргаа, нутаг дэвсгэрийн нэгж /сум, дүүрэг/.
7	Засаг захиргаа, нутаг дэвсгэрийн нэгжийн анхдагч ангилал <i>/Administrative unit primary class value/</i>	«кодын жагсаалт» <i>/code list/</i>	Ангилал	Засаг захиргаа, нутаг дэвсгэрийн нэгж /баг, хороо/.

А.1.2 Өгөгдлийн багц: Тусгай хэрэгцээний газрын хил суурь өгөгдөл (Boundary of specific necessity area)

Д/д	Өгөгдлийн нэр	Сtereo төрөл	Биетийн төрөл	Тодорхойлолт
1	Улсын тусгай хамгаалалттай газар /Protected sites/	«биет төрөл» /feature type/	Полигон	Байгалийн бүс, бүслүүрийн онцлог, өвөрмөц тогтоц, ховор, ховордсон ургамал, амьтан бүхий газар, түүх, соёлын дурсгалт болон үзэсгэлэнт газрын хэв шинжийг хадгалах, хувьсаж өөрчлөгдөх зүй тогтлыг судлах, танин мэдэх зорилгоор газар нутгийг тусгай хамгаалалтад авах, ашиглах, түүний унаган төрхийг хадгалах, хамгаалах зэрэг багтана.
2	Тусгай хамгаалалттай газар нутгийн үндсэн ангилал /Protected sites major class value/	«кодын жагсаалт» /code list/	Ангилал	Тусгай хамгаалалттай газар нутгийн үндсэн ангиллууд багтана.
3	Тусгай хамгаалалттай газар нутгийн дэд ангилал /Protected sites sub class value/	«кодын жагсаалт» /code list/	Ангилал	Тусгай хамгаалалттай газар нутгийн үндсэн ангиллуудын хамгаалалтын бүсүүд багтана.
4	ЮНЕСКО-ийн дэлхийн өвийн тэмдэглэгээний ангилал /Unesco world heritage designation value/	«кодын жагсаалт» /code list/	Ангилал	ЮНЕСКО-ийн дэлхийн өвийн аль ангилалд багтаж байгааг илэрхийлнэ.
5	Улсын хилийн зурвас газар /State border zone/	«биет төрөл» /feature type/	Полигон	Улсын хилийн дэглэмийг сахиулах, улсын хил хамгаалалт, шалган нэвтрүүлэх албыг зохион байгуулах, хилийн инженер, техникийн байгууламж барих зориулалтаар улсын хилийн шугамаас дотогш 15 км-ээс илүүгүйгээр тусгай журам тогтоосон нутаг дэвсгэрийг улсын хилийн зурвас гэнэ.
6	Улсын батлан хамгаалах болон аюулгүй байдлыг хангах зориулалтаар олгосон газар /National defense and security area/	«биет төрөл» /feature type/	Полигон	Үндэсний аюулгүй байдал, батлан хамгаалах үйл ажиллагаа явуулахад шаардлагатай бөгөөд хуульд заасан онцгой нөхцөл, горим, дэглэмийн дагуу тогтоосон газар.
7	Гадаад улсын дипломат төлөөлөгчийн болон консулын газар, олон улсын байгууллагын төлөөлөгчийн газарт олгосон газар /Foreign diplomatic and consulates area/	«биет төрөл» /feature type/	Полигон	Гадаад улсын дипломат төлөөлөгчийн болон консулын газар, олон улсын байгууллагын төлөөлөгчийн газарт олгосон газар.
8	Шинжлэх ухаан, технологийн сорилт, туршилт болон байгаль орчин, цаг агаарын төлөв байдлын байнгын ажиглалтын талбай	«биет төрөл» /feature type/	Полигон	Зориулалт бүхий талбай (усны харуулын талбай, хөдөө аж ахуйн ажиглалтын талбай, газар чичирхийллийн станц, зай хэмжлийн жишилтийн полигон, агаарын

	<i>/Experimental area of science and technology/</i>			зургийн полигон, гравиметрийн полигон, Монгол Улсын геодезийн эхлэл цэг, түүний дагалдах байгууламж, Шинжлэх ухааны академийн харьяа хүрээлэнгүүдийн судалгааны талбай зэрэг) нь хүний болон бусад үйл ажиллагааны нөлөөлөлд өртөхөөргүй, зорилтот судалгааг хийх боломжийг хангасан газар байна.
9	Туршилт, судалгааны талбайн зориулалтын ангилал <i>/Experimental area type value/</i>	«кодын жагсаалт» <i>/code list/</i>	Ангилал	Зориулалт бүхий туршилт, судалгаа хийж буй талбайн ангилал.
10	Аймаг дундын отрын бэлчээр <i>/Reserved pasture land/</i>	«биет төрөл» <i>/feature type/</i>	Полигон	Байгалийн давагдашгүй хүчин зүйл болох ган, зудын үед ашиглах боломжтой 1-2 аймгийн газар нутгийг дамнан байрлах бөгөөд ургамлын гарц сайтай, уст цэг хүрэлцээтэй газар байна.
11	Улсын тэжээлийн сангийн хадлангийн талбай <i>/Hayfield for state fodder fund/</i>	«биет төрөл» <i>/feature type/</i>	Полигон	Талбай нь бусад бэлчээртэй харьцуулахад 1 хонин толгойд ноогдох ургамлын гарц сайтай, уст цэг хүрэлцээтэй, газрын гадаргын налуу нь 0-6 градустай байна.
12	Бүтээгдэхүүн хуваах гэрээний дагуу хайгуулын зориулалтаар ашиглах газрын тосны гэрээт талбай <i>/Contracted petroleum field/</i>	«биет төрөл» <i>/feature type/</i>	Полигон	Газрын тос, уламжлалт бус газрын тосны хайгуул, ашиглалтын үйл ажиллагаа эрхлэх талаар газрын тосны асуудал эрхэлсэн төрийн захиргааны байгууллага, гэрээлэгчийн хооронд байгуулсан гэрээ.
13	Чөлөөт бүсийн газар <i>/Free zone/</i>	«биет төрөл» <i>/feature type/</i>	Полигон	Гаалийн татвар болон бусад татварын хувьд гаалийн нутаг дэвсгэрийн гадна оршиж байгаад тооцогдох, аж ахуйн үйл ажиллагааны тусгай дэглэм бүхий Монгол Улсын нутаг дэвсгэрийн хэсгийг хэлнэ.
14	Чөлөөт бүсийн хэлбэр, ангилал <i>/Free zone type value/</i>	«кодын жагсаалт» <i>/code list/</i>	Ангилал	Чөлөөт бүсийн талбайн хэлбэрүүдийг агуулах ангилал.
15	Цөмийн төхөөрөмж барих, ашиглах зориулалтаар олгосон газар <i>/Nuclear facility construction and use area/</i>	«биет төрөл» <i>/feature type/</i>	Полигон	Хүн ам, байгаль орчинд сөрөг нөлөө үзүүлэхгүйгээр, хот суурин газар, ундны усны эх үүсвэрээс алслагдсан байх.

16	Бичил уурхайн зориулалтаар олгосон газар <i>/Artisanal mining area/</i>	«биет төрөл» <i>/feature type/</i>	Полигон	Үйлдвэрлэлийн аргаар ашиглахад эдийн засгийн үр ашиггүй орд, ашиглалтын болон технологийн хаягдлаар бий болсон талбайд ашигт малтмал олборлох зорилгоор нөхөрлөл болон хоршооны хэлбэрээр зохион байгуулагдсан иргэдийн эрхэлж байгаа үйл ажиллагаа.
17	Бичил уурхайд олборлож буй ашигт малтмалын төрөл, ангилал <i>/Artisanal mining mineral type value/</i>	«кодын жагсаалт» <i>/code list/</i>	Ангилал	Бичил уурхайд хувь хүмүүсийн олборлож буй ашигт малтмалын төрлүүд.
18	Хилийн боомтын бүс <i>/Border point zone/</i>	«биет төрөл» <i>/feature type/</i>	Полигон	Улсын хилээр нэвтрэх зорчигч, тээврийн хэрэгсэл, бараа, мал, амьтан, ургамал, тэдгээрийн гаралтай түүхий эд, бүтээгдэхүүнд хилийн хяналтын байгууллага хяналт шалгалт хийх зориулалтаар төхөөрөмжилсөн, тусгайлан тогтоосон газрыг оруулна.
19	Хилийн боомтын зэрэглэл <i>/Border point level type value/</i>	«кодын жагсаалт» <i>/code list/</i>	Ангилал	Хилийн боомтын зэрэглэлийг илтгэсэн ангилал.
20	Хилийн боомтын зориулалтын ангилал <i>/Border dedication type value/</i>	«кодын жагсаалт» <i>/code list/</i>	Ангилал	Хилийн боомтыг зориулалтаар нь ангилсан байдал.
21	Үндэсний хэмжээний томоохон бүтээн байгуулалт, дэд бүтцийн төсөл, хөтөлбөр хэрэгжүүлэх газар <i>/Land for national development and infrastructure/</i>	«биет төрөл» <i>/feature type/</i>	Полигон	Тухайн улс орны эдийн засаг, нийгмийн хөгжилд ашиг тустай стратегийн ач холбогдол бүхий төсөл, хөтөлбөрийг хэрэгжүүлэх зорилгоор эрх бүхий этгээдийн шийдвэрт үндэслэж олгосон газар.
22	Аюултай хог хаягдлын төвлөрсөн байгууламж барих газар <i>/Hazardous waste facility construction area/</i>	«биет төрөл» <i>/feature type/</i>	Полигон	Тэсрэмтгий, шатамхай, урвалын идэвхтэй, исэлдүүлэгч, агаар болон устай харилцан үйлчилж хортой хий ялгаруулдаг, халдвартай, идэмхий, хүн амьтанд богино болон удаан хугацаанд хортой нөлөөлөл үзүүлдэг, байгаль орчинд хортой шинж чанартай, устгасны дараа аюултай шинж чанартай ялгарал үүсгэдэг аюултай хог хаягдлыг хадгалах, дахин боловсруулах, устгах үйл ажиллагаа явуулах газар, уг зориулалтаар барилга байгууламж барихад тавигдах шаардлагыг хангасан байх хэрэгтэй.

А.1.3 Өгөгдлийн багц: Хот, суурин газрын хил суурь өгөгдөл (Boundary of urban and settlement area)

Д/д	Өгөгдлийн нэр	Стереo төрөл	Биетийн төрөл	Тодорхойлолт
1	Хотын тэг горитог /City expansion boundary/	«биет төрөл» /feature type/	Полигон	Газрын нэгдмэл сангийн тооллогоор тогтоогдсон хот тосгон бусад суурин газрын хил заагийг тогтоосон байдал.
2	Хотын зэрэглэл, ангилал /Urban level type value/	«кодын жагсаалт» /code list/	Ангилал	Хот, тосгоны зэрэглэлийг илтгэсэн ангилал.

А.1.4 Өгөгдлийн багц: Бусад хилийн суурь өгөгдөл (Other boundaries)

Д/д	Өгөгдлийн нэр	Стереo төрөл	Биетийн төрөл	Тодорхойлолт
1	Байгалийн бүс, бүслүүрийн хил /Natural zone boundary/	«биет төрөл» /feature type/	Полигон	Тухайн орон нутгийн байгалийн нөхцөл, нөөц, уур амьсгал, ургамал, амьтан, хөрс зэрэг нэгнээсээ ялгаатай онцлог шинж чанар, шалгуур үзүүлэлтүүд нь орон зай, нутаг дэвсгэрийн ялгаатай бүсүүдийг үүсгэж байдаг.
2	Байгалийн бүс, бүслүүрийн ангилал /Natural zone type value/	«кодын жагсаалт» /code list/	Ангилал	Байгалийн бүс, бүслүүрийн ялгаатай байдлыг илэрхийлэх ангилал.
3	Ашигт малтмалын ордын хил /Mineral deposit boundary/	«биет төрөл» /feature type/	Полигон	Геологийн хувьсал, өөрчлөлтийн дүнд газрын гадарга, түүний хэвлийд бүрэлдэн тогтож чанар, нөөц нь тодорхойлогдсон, үйлдвэрийн аргаар олборлоход эдийн засгийн хувьд ашигтай эрдсийн хуримтлалын хамрах хүрээ гэж ойлгоно.
4	Ашигт малтмалын ордын зэрэглэл /Mineral deposit level type value/	«кодын жагсаалт» /code list/	Ангилал	Ашигт малтмалын ордын зэрэглэлийг харуулсан ангилал.
5	Ашигт малтмалын төрөл, ангилал /Mineral type value/	«кодын жагсаалт» /code list/	Ангилал	Түгээмэл олборлодог ашигт малтмалын төрөл, ангилал.
6	Ан амьтны тархцын хил /Wildlife distribution boundaries/	«биет төрөл» /feature type/	Полигон	Тухайн амьтны нутагладаг, нүүдэллэдэг, тэдгээрийн амьдрах тохиромжтой нөхцөл бүрдсэн газар нутгийг хэлнэ.
7	Ан амьтдын ангилал /Animals class value/	«кодын жагсаалт» /code list/	Ангилал	Ан амьтдын тархац, байршлыг илэрхийлэх ангилал.

8	Уур амьсгалын хил <i>/Climatic boundary/</i>	«биет төрөл» <i>/feature type/</i>	Полигон	Уур амьсгал бүрэлдэхэд тухайн орон нутгийн газарзүйн байрлал, нарнаас ирж буй дулааны илч, агаарын орчил урсгал, газрын гадаргын хэв шинж зэрэг бие биетэйгээ нягт холбоотой хүчин зүйлс голлон нөлөөлж хил заагийг үүсгэдэг.
9	Уур амьсгалын бүсийн ангилал <i>/Climatic zone type value/</i>	«кодын жагсаалт» <i>/code list/</i>	Ангилал	Уур амьсгалын бүсийн ангилал.
10	Уур амьсгалын дэд бүсийн ангилал <i>/Climatic sub zone type value/</i>	«кодын жагсаалт» <i>/code list/</i>	Ангилал	Уур амьсгалын дэд бүсийн ангилал.
11	Эдийн засгийн бүс <i>/Economic zone/</i>	«биет төрөл» <i>/feature type/</i>	Полигон	Нутаг дэвсгэрийн хөгжлийн тэнцвэрийг хангах зорилгоор үндэсний хэмжээнд, бүс нутгийн хөгжлийг түргэтгэх, тодорхой нутгийн түвшинд эдийн засгийг төрөөс зохицуулах нийтлэг болон ялгавартай бодлого явуулах шаардлагыг харгалзан тогтоосон нутаг дэвсгэрийн зааг хүрээг хэлнэ.
12	Эдийн засгийн бүсийн ангилал <i>/Economic zone type value/</i>	«кодын жагсаалт» <i>/code list/</i>	Ангилал	Нутаг дэвсгэрийн хөгжлийн тэнцвэрийг хангах зорилгоор эдийн засгийн бүсүүдэд хуваасан ангилал.
13	Усны сав газар <i>/River basins/</i>	«биет төрөл» <i>/feature type/</i>	Полигон	Гадаргын ус хурах талбай болон газрын доорх усны нөөцийг бүрдүүлэх тэжээгдлийн муж, тархалтын талбайг хамарсан орон зайг хэлнэ.
14	Гол мөрний ай савын ангилал <i>/River basins major class value/</i>	«кодын жагсаалт» <i>/code list/</i>	Ангилал	Гол мөрний аль ай савд багтаж байгааг илтгэх ангилал.
15	Гол мөрний сав газрын ангилал <i>/River basins sub class value/</i>	«кодын жагсаалт» <i>/code list/</i>	Ангилал	Гол мөрний сав газруудыг илтгэх ангилал.
16	Газрын үнэлгээний бүсчлэл <i>/Land valuation zone/</i>	«биет төрөл» <i>/feature type/</i>	Полигон	Газрын суурь үнэ, төлбөрийн хэмжээг тогтоох, газрын өгөөжийг тодорхойлох зорилгоор газрын үнэлгээний бүсчлэлийг тогтооно.
17	Газрын үнэлгээний бүсчлэлийн ангилал <i>/Land valuation zone type value/</i>	«кодын жагсаалт» <i>/code list/</i>	Ангилал	Газрын суурь үнэ, төлбөрийн хэмжээг тогтоох зорилгоор гаргасан газрын үнэлгээний бүсчлэлийн ангилал.
18	Сонгуулийн тойргийн хил <i>/Constituency boundary/</i>	«биет төрөл» <i>/feature type/</i>	Полигон	Сонгуулийн үр дүнг тодорхойлон гаргах нутаг дэвсгэрийг сонгуулийн тойрог гэнэ. Тойрог нь улс,

				аймаг, нийслэл, сум, дүүргийн хэмжээнд нэгдсэн дугаартай байна.
19	Сонгуулийн тойргийн хилийн ангилал <i>/Constituency boundary type value/</i>	«кодын жагсаалт» <i>/code list/</i>	Ангилал	Сонгуулийн үр дүнг тодорхойлон гаргах сонгуулийн тойргуудыг харуулсан ангилал.
20	Шуудангийн бүсчлэлийн хил <i>/Postal zone/</i>	«биет төрөл» <i>/feature type/</i>	Полигон	Бүсчлэлийн кодыг Монгол Улсын нутаг дэвсгэрийн бүсчлэлийн хуваарийн дагуу засаг захиргааны нэгжийн болон хот суурингийн хэсэг (бүс)-ийн байршлын тухай мэдээллийг агуулж, тэдгээрийг хөгжүүлэх төлөвлөгөөтэй уялдуулан зохицуулалт хийх, давхардуулан оноогдохгүйгээр, оноох нөөц бүхий 5 оронтой тоогоор илэрхийлдэг.
21	Шуудангийн бүсчлэлийн үндсэн ангилал <i>/Postal zone major class value/</i>	«кодын жагсаалт» <i>/code list/</i>	Ангилал	Бүсчлэлийн хуваарийн дагуу засаг захиргааны нэгжийн байршлын тухай мэдээллийг агуулсан шуудангийн бүсчлэлийн үндсэн ангилал.
22	Шуудангийн бүсчлэлийн дэд ангилал <i>/Postal zone sub class value/</i>	«кодын жагсаалт» <i>/code list/</i>	Ангилал	Бүсчлэлийн хуваарийн дагуу засаг захиргааны нэгжийн байршлын тухай мэдээллийг агуулсан шуудангийн бүсчлэлийн дэд ангилал.
23	Шуудангийн бүсчлэлийн анхдагч ангилал <i>/Postal zone primary class value/</i>	«кодын жагсаалт» <i>/code list/</i>	Ангилал	Бүсчлэлийн хуваарийн дагуу засаг захиргааны нэгжийн байршлын тухай мэдээллийг агуулсан шуудангийн бүсчлэлийн анхдагч ангилал.
24	Хамгаалалтын бүс <i>/Protection zone/</i>	«биет төрөл» <i>/feature type/</i>	Полигон	Тодорхой хамгаалалтын бүс тогтоох шаардлагатай байгалийн болон хүний гараар бүтсэн биетүүдийн нөөц, эх үүсвэрийг хамгаалах, зохистой ашиглах, хомсдох, бохирдохоос сэргийлэх, нөхөн сэргээх, аюул ослоос хамгаалах зорилгоор тогтоосон зурвас газрыг хамааруулна.
25	Хамгаалалтын бүсийн ангилал <i>/Protection zone type value/</i>	«кодын жагсаалт» <i>/code list/</i>	Ангилал	Байгалийн болон хүний гараар бүтсэн биетүүдийг хамгаалах зорилгоор бүс тогтоосон ангилал.

А. 2-р хүснэгт - Орон зайн өгөгдлийн дэд сангийн давхаргын атрибутын агуулга

А.2.1 Өгөгдлийн багц - Засаг захиргаа, нутаг дэвсгэрийн нэгжийн суурь өгөгдөл (Administrative units)

А.2.1.1 Биет төрлийн нэр: Засаг захиргаа, нутаг дэвсгэрийн нэгж (Administrative unit)

Д/д	Атрибут	Талбарт оруулах утга	Утгын төрөл	Тэмдэгтийн урт	Тодорхойлолт
1	Геометр /Geometry/	ГМ_Олон талт гадаргуу /GM_MultiSurface/	-	-	Орон зайн объектын геометр дүрслэл.
2	Дотоод танигч /Local id/	Тэмдэгтийн мөр /Character string/	Тэмдэгтийн мөр /Character string/	50	Тухайн өгөгдлийг хариуцагч эрх бүхий этгээдийн үүсгэж өгсөн танигч, тоо болон үсгийг агуулсан давтагдашгүй дугаар байна.
3	Нэрийн талбар /Name space/	Тэмдэгтийн мөр /Character string/	Тэмдэгтийн мөр /Character string/	100	Өгөгдлийн нэр эсвэл өгөгдөл хариуцагч эрх бүхий байгууллагын нэр.
4	Танигчийн хувилбар /Version id/	Огноо /Date time/	Огноо /Date time/	25	Орон зайн объектын одоогийн үйлчилж буй танигчийн хувилбар. Дотоод танигч шинэчлэгдсэн тохиолдолд хэд дэх эсвэл хэзээний хувилбар болохыг илэрхийлэгч үзүүлэлт бөгөөд дэс дугаар эсвэл огноо хэлбэрээр бүртгэнэ.
5	Мэдээлэл бүртгэсэн огноо /Begin lifespan version/	Огноо /Date time/	Огноо /Date time/	25	Орон зайн объектын энэ хувилбарыг орон зайн өгөгдлийн багцад оруулсан эсвэл өөрчилсөн огноо болон цаг.
6	Мэдээлэл засварласан, устгасан огноо /End lifespan version/	Огноо /Date time/	Огноо /Date time/	25	Орон зайн объектын энэ хувилбарыг орлуулсан эсвэл орон зайн өгөгдлийн багцад ашиглахаа больсон огноо.
7	Хүчинтэй хугацаа /Valid from/	Огноо /Date time/	Огноо /Date time/	25	Засаг захиргааны нэгжийн ашиглаж эхэлсэн хугацаа.
8	Хүчингүй болох хугацаа /Valid to/	Огноо /Date time/	Огноо /Date time/	25	Засаг захиргааны нэгжийн ашиглалт дууссан цаг хугацаа.

9	Нэр /Name/	«Газар зүйн нэр» «Geographical name»	-	-	Шаардлагатай тохиолдолд хэд хэдэн хэлээр өгөгдсөн засаг захиргааны нэгжийн албан ёсны газарзүйн нэр.
10	Засаг захиргаа, нутаг дэвсгэрийн нэгжийн үндсэн ангилал /Administrative unit major class/	Засаг захиргаа, нутаг дэвсгэрийн нэгжийн үндсэн ангилал /Administrative unit major class value/	-	-	Засаг захиргаа, нутаг дэвсгэрийн нэгжийн аймаг, нийслэлийн ангилал. * MNS 5641-1 : 2006 Монгол Улсын засаг захиргаа, нутаг дэвсгэрийн нэгжийн код. 1-р хэсэг: Аймаг, нийслэл, стандартын ангиллыг ашиглав. Энэхүү хил заагийн стандарт нь батлагдсан хугацааны ангиллыг ашигласан бөгөөд хэрэв стандартын ангилал болон жагсаалт шинэчлэгдэж өөрчлөгдсөн тохиолдолд түүнийг дагаж мөрдөнө.
11	Засаг захиргаа, нутаг дэвсгэрийн нэгжийн дэд ангилал /Administrative unit sub class/	Засаг захиргаа, нутаг дэвсгэрийн нэгжийн дэд ангилал /Administrative unit sub class value/	-	-	Засаг захиргаа, нутаг дэвсгэрийн нэгжийн сум, дүүргийн ангилал. * MNS 5641-2 : 2006 Монгол Улсын засаг захиргаа, нутаг дэвсгэрийн нэгжийн код. 2-р хэсэг: Сум, дүүрэг, стандартын ангиллыг ашиглав. Энэхүү хил заагийн стандарт нь батлагдсан хугацааны ангиллыг ашигласан бөгөөд хэрэв стандартын ангилал болон жагсаалт шинэчлэгдэж өөрчлөгдсөн тохиолдолд түүнийг дагаж мөрдөнө.
12	Засаг захиргаа, нутаг дэвсгэрийн нэгжийн анхдагч ангилал /Administrative unit primary class/	Засаг захиргаа, нутаг дэвсгэрийн нэгжийн анхдагч ангилал /Administrative unit primary class value/	-	-	Засаг захиргаа, нутаг дэвсгэрийн нэгжийн баг, хорооны ангилал. * MNS 5641-3 : 2006 Монгол Улсын засаг захиргаа, нутаг дэвсгэрийн нэгжийн код. 3-р хэсэг: Баг, хороо, стандартын ангиллыг ашиглав. Энэхүү хил заагийн стандарт нь батлагдсан хугацааны ангиллыг ашигласан бөгөөд хэрэв стандартын ангилал болон жагсаалт шинэчлэгдэж өөрчлөгдсөн тохиолдолд түүнийг дагаж мөрдөнө.

13	Засаг захиргаа, нутаг дэвсгэрийн нэгжийн түвшин /National level/	Засаг захиргаа, нутаг дэвсгэрийн нэгжийн түвшин /Administrative hierarchy level/	-	-	Засаг захиргаа, нутаг дэвсгэрийн нэгжийн түвшин. Administrative hierarchy level - кодын жагсаалтын утгаас авч ашиглана.
----	---	---	---	---	---

А.2.1.2 Биет төрлийн нэр: Засаг захиргаа, нутаг дэвсгэрийн нэгжийн хил (Administrative boundary)

Д/д	Атрибут	Талбарт оруулах утга	Утгын төрөл	Тэмдэгтийн урт	Тодорхойлолт
1	Геометр /Geometry/	ГМ_Муруй /GM_Curve/	-	-	Хилийн шугамын геометр дүрслэл.
2	Дотоод танигч /Local id/	Тэмдэгтийн мөр /Character string/	Тэмдэгтийн мөр /Character string/	50	Тухайн өгөгдлийг хариуцагч эрх бүхий этгээдийн үүсгэж өгсөн танигч, тоо болон үсгийг агуулсан давтагдашгүй дугаар байна.
3	Нэрийн талбар /Name space/	Тэмдэгтийн мөр /Character string/	Тэмдэгтийн мөр /Character string/	100	Өгөгдлийн нэр эсвэл өгөгдөл хариуцагч эрх бүхий байгууллагын нэр.
4	Танигчийн хувилбар /Version id/	Огноо /Date time/	Огноо /Date time/	25	Орон зайн объектын одоогийн үйлчилж буй танигчийн хувилбар. Дотоод танигч шинэчлэгдсэн тохиолдолд хэд дэх эсвэл хэзээний хувилбар болохыг илэрхийлэгч үзүүлэлт бөгөөд дэс дугаар эсвэл огноо хэлбэрээр бүртгэнэ.
5	Мэдээлэл бүртгэсэн огноо /Begin lifespan version/	Огноо /Date time/	Огноо /Date time/	25	Орон зайн объектын энэ хувилбарыг орон зайн өгөгдлийн багцад оруулсан эсвэл өөрчилсөн огноо болон цаг.
6	Мэдээлэл засварласан, устгасан огноо /End lifespan version/	Огноо /Date time/	Огноо /Date time/	25	Орон зайн объектын энэ хувилбарыг орлуулсан эсвэл орон зайн өгөгдлийн багцад ашиглахаа больсон огноо.
7	Засаг захиргаа, нутаг дэвсгэрийн нэгжийн ангилал /Administrative unit primary class/	Засаг захиргаа, нутаг дэвсгэрийн нэгжийн анхдагч ангилал /Administrative unit primary class value/	-	-	Засаг захиргаа, нутаг дэвсгэрийн нэгжийн баг, хорооны ангилал. Administrative unit primary class value - кодын жагсаалтын утгаас авч ашиглана.

8	Засаг захиргаа, нутаг дэвсгэрийн нэгжийн түвшин /National level/	Засаг захиргаа, нутаг дэвсгэрийн нэгжийн түвшин /Administrative hierarchy level/	-	-	Засаг захиргаа, нутаг дэвсгэрийн нэгжийн түвшин. Administrative hierarchy level - кодын жагсаалтын утгаас авч ашиглана.
---	--	--	---	---	---

А.2.1.3 Биет төрлийн нэр: Засаг захиргаа, нутаг дэвсгэрийн нэгжийн төв (Residence of authority)

Д/д	Атрибут	Талбарт оруулах утга	Утгын төрөл	Тэмдэгтийн урт	Тодорхойлолт
1	Геометр /Geometry/	ГМ_Олон талт гадаргуу /GM_MultiSurface/	-	-	Орон зайн объектын геометр дүрслэл.
2	Дотоод танигч /Local id/	Тэмдэгтийн мөр /Character string/	Тэмдэгтийн мөр /Character string/	50	Тухайн өгөгдлийг хариуцагч эрх бүхий этгээдийн үүсгэж өгсөн танигч, тоо болон үсгийг агуулсан давтагдашгүй дугаар байна.
3	Нэрийн талбар /Name space/	Тэмдэгтийн мөр /Character string/	Тэмдэгтийн мөр /Character string/	100	Өгөгдлийн нэр эсвэл өгөгдөл хариуцагч эрх бүхий байгууллагын нэр.
4	Танигчийн хувилбар /Version id/	Огноо /Date time/	Огноо /Date time/	25	Орон зайн объектын одоогийн үйлчилж буй танигчийн хувилбар. Дотоод танигч шинэчлэгдсэн тохиолдолд хэд дэх эсвэл хэзээний хувилбар болохыг илэрхийлэгч үзүүлэлт бөгөөд дэс дугаар эсвэл огноо хэлбэрээр бүртгэнэ.
5	Мэдээлэл бүртгэсэн огноо /Begin lifespan version/	Огноо /Date time/	Огноо /Date time/	25	Орон зайн объектын энэ хувилбарыг орон зайн өгөгдлийн багцад оруулсан эсвэл өөрчилсөн огноо болон цаг.
6	Мэдээлэл засварласан, устгасан огноо /End lifespan version/	Огноо /Date time/	Огноо /Date time/	25	Орон зайн объектын энэ хувилбарыг орлуулсан эсвэл орон зайн өгөгдлийн багцад ашиглахаа больсон огноо.
7	Нэр /Name/	«Газар зүйн нэр» «Geographical name»	-	-	Засаг захиргааны оршин буй байрлалын нэршил.
8	Засаг захиргаа, нутаг дэвсгэрийн нэгжийн ангилал /Administrative unit primary class/	Засаг захиргаа, нутаг дэвсгэрийн нэгжийн анхдагч ангилал	-	-	Засаг захиргаа, нутаг дэвсгэрийн нэгжийн баг, хорооны ангилал.

		/Administrative unit primary class value/			Administrative unit primary class value - кодын жагсаалтын утгаас авч ашиглана.
9	Засаг захиргаа, нутаг дэвсгэрийн нэгжийн түвшин /National level/	Засаг захиргаа, нутаг дэвсгэрийн нэгжийн түвшин /Administrative hierarchy level/	-	-	Засаг захиргаа, нутаг дэвсгэрийн нэгжийн түвшин. Administrative hierarchy level - кодын жагсаалтын утгаас авч ашиглана.

А.2.2 Өгөгдлийн багц –Тусгай хэрэгцээний газрын хил суурь өгөгдөл (Boundary of specific necessity area)

А.2.2.1 Биет төрлийн нэр: Улсын тусгай хамгаалалттай газар (Protected sites)

Д/д	Атрибут	Талбарт оруулах утга	Утгын төрөл	Тэмдэгтийн урт	Тодорхойлолт
1	Геометр /Geometry/	ГМ_Олон талт гадаргуу /GM_MultiSurface/	-	-	Тусгай хамгаалалттай газар нутгийн хил хязгаарыг тодорхойлсон геометр дүрслэл.
2	Дотоод танигч /Local id/	Тэмдэгтийн мөр /Character string/	Тэмдэгтийн мөр /Character string/	50	Тухайн өгөгдлийг хариуцагч эрх бүхий этгээдийн үүсгэж өгсөн танигч, тоо болон үсгийг агуулсан давтагдашгүй дугаар байна.
3	Нэрийн талбар /Name space/	Тэмдэгтийн мөр /Character string/	Тэмдэгтийн мөр /Character string/	100	Өгөгдлийн нэр эсвэл өгөгдөл хариуцагч эрх бүхий байгууллагын нэр.
4	Танигчийн хувилбар /Version id/	Огноо /Date time/	Огноо /Date time/	25	Орон зайн объектын одоогийн үйлчилж буй танигчийн хувилбар. Дотоод танигч шинэчлэгдсэн тохиолдолд хэд дэх эсвэл хэзээний хувилбар болохыг илэрхийлэгч үзүүлэлт бөгөөд дэс дугаар эсвэл огноо хэлбэрээр бүртгэнэ.
5	Мэдээлэл бүртгэсэн огноо /Begin lifespan version/	Огноо /Date time/	Огноо /Date time/	25	Орон зайн объектын энэ хувилбарыг орон зайн өгөгдлийн багцад оруулсан эсвэл өөрчилсөн огноо болон цаг.
6	Мэдээлэл засварласан, устгасан огноо /End lifespan version/	Огноо /Date time/	Огноо /Date time/	25	Орон зайн объектын энэ хувилбарыг орлуулсан эсвэл орон зайн өгөгдлийн багцад ашиглахаа больсон огноо.

7	Хүчинтэй хугацаа /Valid from/	Огноо /Date time/	Огноо /Date time/	25	Тусгай хамгаалалттай газар нутгийг хууль ёсны дагуу үүсгэн байгуулсан огноо. Энэ нь мэдээллийн системд тусгай хамгаалалттай газрыг оруулсан бус бодит байдал дээр албан ёсоор бий болгосон огноо юм.
8	Хүчингүй болох хугацаа /Valid to/	Огноо /Date time/	Огноо /Date time/	25	Тусгай хамгаалалттай газар нутгийг хууль ёсны дагуу хүчингүйд тооцсон огноо.
9	Хууль ёсны баримт бичиг /Legal foundation document/	Холбоос /URL/	Холбоос /URL/	100	Албан ёсоор эрх бүхий байгууллагаас улсын тусгай хамгаалалттай газрыг баталсан хууль эрх зүйн актын баримт бичиг.
10	Тусгай хамгаалалттай газар нутгийн нэр /Site name/	«Газар зүйн нэр» «Geographical name»	-	-	Тусгай хамгаалалттай газар нутгийн нэр.
11	Талбай /Area/	Хэмжээс /Measure/	Бутархай тоо /Decimal/	5	Тусгай хамгаалалттай газар нутгийн талбайн ерөнхий хэмжээ.
12	Тусгай хамгаалалттай газар нутгийн үндсэн ангилал /Protected sites major class/	Тусгай хамгаалалттай газар нутгийн үндсэн ангилал /Protected sites major class value/	-	-	Хамгаалалтад авсан зорилгод үндэслэсэн ангилал. Protected sites major class value - кодын жагсаалтын ангиллын утгаас авна.
13	Тусгай хамгаалалттай газар нутгийн дэд ангилал /Protected sites sub class/	Тусгай хамгаалалттай газар нутгийн дэд ангилал /Protected sites sub class value/	-	-	Тусгай хамгаалалттай газар нутгийн дэд ангилал. Protected sites sub class value - кодын жагсаалтын ангиллын утгаас авна.
14	Засаг захиргаа, нутаг дэвсгэрийн нэгжийн ангилал /Administrative unit sub class/	Засаг захиргаа, нутаг дэвсгэрийн нэгжийн дэд ангилал /Administrative unit sub class value/	-	-	Засаг захиргаа, нутаг дэвсгэрийн нэгжийн сум, дүүргийн ангилал. Administrative unit sub class value - кодын жагсаалтын утгаас авч ашиглана.
15	Рамсар /Ramsar/	Логик /Boolean/	Логик /Boolean/	5	Олон улсын ач холбогдол бүхий ус, намгархаг газар, ялангуяа усны шувууд олноор амьдардаг орчны тухай конвенц.

16	Биосферийн нөөц /Biosphere reserve/	Логик /Boolean/	Логик /Boolean/	5	ЮНЕСКО ба биосферийн программын биосферийн нөөцөд орсон эсэх.
17	ЮНЕСКО-ийн дэлхийн өвийн тэмдэглэгээний ангилал /UNESCO world heritage/	ЮНЕСКО-ийн дэлхийн өвийн тэмдэглэгээний ангилал /UNESCO world heritage designation value/	-	-	ЮНЕСКО-ийн дэлхийн өвийн аль ангилалд багтсан тухай тодорхойлно. UNESCO world heritage designation value - кодын жагсаалтаас авч ашиглана.

А.2.2.2 Биет төрлийн нэр: Улсын хилийн зурвас газар (National boundary stricted area)

Д/д	Атрибут	Талбарт оруулах утга	Утгын төрөл	Тэмдэгтийн урт	Тодорхойлолт
1	Геометр /Geometry/	ГМ_Олон талт гадаргуу /GM_MultiSurface/	-	-	Улсын хилийн зурвас газрын хил хязгаарыг тодорхойлсон геометр дүрслэл.
2	Дотоод танигч /Local id/	Тэмдэгтийн мөр /Character string/	Тэмдэгтийн мөр /Character string/	50	Тухайн өгөгдлийг хариуцагч эрх бүхий этгээдийн үүсгэж өгсөн танигч, тоо болон үсгийг агуулсан давтагдашгүй дугаар байна.
3	Нэрийн талбар /Name space/	Тэмдэгтийн мөр /Character string/	Тэмдэгтийн мөр /Character string/	100	Өгөгдлийн нэр эсвэл өгөгдөл хариуцагч эрх бүхий байгууллагын нэр.
4	Танигчийн хувилбар /Version id/	Огноо /Date time/	Огноо /Date time/	25	Орон зайн объектын одоогийн үйлчилж буй танигчийн хувилбар. Дотоод танигч шинэчлэгдсэн тохиолдолд хэд дэх эсвэл хэзээний хувилбар болохыг илэрхийлэгч үзүүлэлт бөгөөд дэс дугаар эсвэл огноо хэлбэрээр бүртгэнэ.
5	Мэдээлэл бүртгэсэн огноо /Begin lifespan version/	Огноо /Date time/	Огноо /Date time/	25	Орон зайн объектын энэ хувилбарыг орон зайн өгөгдлийн багцад оруулсан эсвэл өөрчилсөн огноо болон цаг.
6	Мэдээлэл засварласан, устгасан огноо /End lifespan version/	Огноо /Date time/	Огноо /Date time/	25	Орон зайн объектын энэ хувилбарыг орлуулсан эсвэл орон зайн өгөгдлийн багцад ашиглахаа больсон огноо.
7	Хүчинтэй хугацаа /Valid from/	Огноо /Date time/	Огноо /Date time/	25	Хууль ёсны дагуу үүсгэн байгуулсан огноо. Энэ нь мэдээллийн системд оруулсан бус

					бодит байдал дээр албан ёсоор бий болгосон огноо юм.
8	Хүчингүй болох хугацаа /Valid to/	Огноо /Date time/	Огноо /Date time/	25	Хууль ёсны дагуу хүчингүйд тооцсон огноо.
9	Хууль ёсны баримт бичиг /Legal foundation document/	Холбоос /URL/	Холбоос /URL/	100	Албан ёсоор эрх бүхий байгууллагаас тусгай хэрэгцээний газрыг баталсан хууль эрх зүйн актын баримт бичиг.
10	Талбай /Area/	Хэмжээс /Measure/	Бутархай тоо /Decimal/	5	Улсын хилийн зурвас газрын талбайн ерөнхий хэмжээ.

А.2.2.3 Биет төрлийн нэр: Улсын батлан хамгаалах болон аюулгүй байдлыг хангах зориулалтаар олгосон газар (National defense and security area)

Д/д	Атрибут	Талбарт оруулах утга	Утгын төрөл	Тэмдэгтийн урт	Тодорхойлолт
1	Геометр /Geometry/	ГМ_Олон талт гадаргуу /GM_MultiSurface/	-	-	Улсын батлан хамгаалах болон аюулгүй байдлыг хангах зориулалт бүхий газрын хил хязгаарыг тодорхойлсон геометр.
2	Дотоод танигч /Local id/	Тэмдэгтийн мөр /Character string/	Тэмдэгтийн мөр /Character string/	50	Тухайн өгөгдлийг хариуцагч эрх бүхий этгээдийн үүсгэж өгсөн танигч, тоо болон үсгийг агуулсан давтагдашгүй дугаар байна.
3	Нэрийн талбар /Name space/	Тэмдэгтийн мөр /Character string/	Тэмдэгтийн мөр /Character string/	100	Өгөгдлийн нэр эсвэл өгөгдөл хариуцагч эрх бүхий байгууллагын нэр.
4	Танигчийн хувилбар /Version id/	Огноо /Date time/	Огноо /Date time/	25	Орон зайн объектын одоогийн үйлчилж буй танигчийн хувилбар. Дотоод танигч шинэчлэгдсэн тохиолдолд хэд дэх эсвэл хэзээний хувилбар болохыг илэрхийлэгч үзүүлэлт бөгөөд дэс дугаар эсвэл огноо хэлбэрээр бүртгэнэ.
5	Мэдээлэл бүртгэсэн огноо /Begin lifespan version/	Огноо /Date time/	Огноо /Date time/	25	Орон зайн объектын энэ хувилбарыг орон зайн өгөгдлийн багцад оруулсан эсвэл өөрчилсөн огноо болон цаг.

6	Мэдээлэл засварласан, устгасан огноо /End lifespan version/	Огноо /Date time/	Огноо /Date time/	25	Орон зайн объектын энэ хувилбарыг орлуулсан эсвэл орон зайн өгөгдлийн багцад ашиглахаа больсон огноо.
7	Хүчинтэй хугацаа /Valid from/	Огноо /Date time/	Огноо /Date time/	25	Хууль ёсны дагуу үүсгэн байгуулсан огноо. Энэ нь мэдээллийн системд оруулсан бус бодит байдал дээр албан ёсоор бий болгосон огноо юм.
8	Хүчингүй болох хугацаа /Valid to/	Огноо /Date time/	Огноо /Date time/	25	Хууль ёсны дагуу хүчингүйд тооцсон огноо.
9	Хууль ёсны баримт бичиг /Legal foundation document/	Холбоос /URL/	Холбоос /URL/	100	Албан ёсоор эрх бүхий байгууллагаас тусгай хэрэгцээний газрыг баталсан хууль эрх зүйн актын баримт бичиг.
10	Засаг захиргаа, нутаг дэвсгэрийн нэгжийн ангилал /Administrative unit sub class/	Засаг захиргаа, нутаг дэвсгэрийн нэгжийн дэд ангилал /Administrative unit sub class value/	-	-	Засаг захиргаа, нутаг дэвсгэрийн нэгжийн сум, дүүргийн ангилал. Administrative unit sub class value - кодын жагсаалтын утгаас авч ашиглана.
11	Талбай /Area/	Хэмжээс /Measure/	Бутархай тоо /Decimal/	5	Улсын батлан хамгаалах болон аюулгүй байдлыг хангах зориулалтаар олгосон газрын талбайн ерөнхий хэмжээ.

А.2.2.4 Биет төрлийн нэр: Гадаад улсын дипломат төлөөлөгчийн болон консулын газар, олон улсын байгууллагын төлөөлөгчийн газарт олгосон газар (Foreign diplomatic and consulates area)

Д/д	Атрибут	Талбарт оруулах утга	Утгын төрөл	Тэмдэгтийн урт	Тодорхойлолт
1	Геометр /Geometry/	ГМ_Олон талт гадаргуу /GM_MultiSurface/	-	-	Хил хязгаарыг тодорхойлсон геометр дүрслэл.
2	Дотоод танигч /Local id/	Тэмдэгтийн мөр /Character string/	Тэмдэгтийн мөр /Character string/	50	Тухайн өгөгдлийг хариуцагч эрх бүхий этгээдийн үүсгэж өгсөн танигч, тоо болон үсгийг агуулсан давтагдашгүй дугаар байна.
3	Нэрийн талбар /Name space/	Тэмдэгтийн мөр /Character string/	Тэмдэгтийн мөр /Character string/	100	Өгөгдлийн нэр эсвэл өгөгдөл хариуцагч эрх бүхий байгууллагын нэр.

4	Танигчийн хувилбар /Version id/	Огноо /Date time/	Огноо /Date time/	25	Орон зайн объектын одоогийн үйлчилж буй танигчийн хувилбар. Дотоод танигч шинэчлэгдсэн тохиолдолд хэд дэх эсвэл хэзээний хувилбар болохыг илэрхийлэгч үзүүлэлт бөгөөд дэс дугаар эсвэл огноо хэлбэрээр бүртгэнэ.
5	Мэдээлэл бүртгэсэн огноо /Begin lifespan version/	Огноо /Date time/	Огноо /Date time/	25	Орон зайн объектын энэ хувилбарыг орон зайн өгөгдлийн багцад оруулсан эсвэл өөрчилсөн огноо болон цаг.
6	Мэдээлэл засварласан, устгасан огноо /End lifespan version/	Огноо /Date time/	Огноо /Date time/	25	Орон зайн объектын энэ хувилбарыг орлуулсан эсвэл орон зайн өгөгдлийн багцад ашиглахаа больсон огноо.
7	Хүчинтэй хугацаа /Valid from/	Огноо /Date time/	Огноо /Date time/	25	Хууль ёсны дагуу үүсгэн байгуулсан огноо. Энэ нь мэдээллийн системд оруулсан бус бодит байдал дээр албан ёсоор бий болгосон огноо юм.
8	Хүчингүй болох хугацаа /Valid to/	Огноо /Date time/	Огноо /Date time/	25	Хууль ёсны дагуу хүчингүйд тооцсон огноо.
9	Байгууллагын нэр /Organization name/	Тэмдэгтийн мөр /Character string/	Тэмдэгтийн мөр /Character string/	100	Дипломат төлөөлөгчийн болон консулын газар, олон улсын байгууллагын нэр.
10	Талбай /Area/	Хэмжээс /Measure/	Бутархай тоо /Decimal/	5	Талбайн ерөнхий хэмжээ.
11	Хууль ёсны баримт бичиг /Legal foundation document/	Холбоос /URL/	Холбоос /URL/	100	Албан ёсоор эрх бүхий байгууллагаас тусгай хэрэгцээний газрыг баталсан хууль эрх зүйн актын баримт бичиг.
12	Засаг захиргаа, нутаг дэвсгэрийн нэгжийн ангилал /Administrative unit sub class/	Засаг захиргаа, нутаг дэвсгэрийн нэгжийн дэд ангилал /Administrative unit sub class value/	-	-	Засаг захиргаа, нутаг дэвсгэрийн нэгжийн сум, дүүргийн ангилал. Administrative unit sub class value - кодын жагсаалтын утгаас авч ашиглана.

А.2.2.5 Биет төрлийн нэр: Шинжлэх ухаан, технологийн сорилт, туршилт болон байгаль орчин, цаг агаарын төлөв байдлын байнгын ажиглалтын талбай (Experimental area of science and technology)

Д/д	Атрибут	Талбарт оруулах утга	Утгын төрөл	Тэмдэгтийн урт	Тодорхойлолт
1	Геометр /Geometry/	ГМ_Олон талт гадаргуу /GM_MultiSurface/	-	-	Талбайн хил хязгаарыг тодорхойлсон геометр дүрслэл.
2	Дотоод танигч /Local id/	Тэмдэгтийн мөр /Character string/	Тэмдэгтийн мөр /Character string/	50	Тухайн өгөгдлийг хариуцагч эрх бүхий этгээдийн үүсгэж өгсөн танигч, тоо болон үсгийг агуулсан давтагдашгүй дугаар байна.
3	Нэрийн талбар /Name space/	Тэмдэгтийн мөр /Character string/	Тэмдэгтийн мөр /Character string/	100	Өгөгдлийн нэр эсвэл өгөгдөл хариуцагч эрх бүхий байгууллагын нэр.
4	Танигчийн хувилбар /Version id/	Огноо /Date time/	Огноо /Date time/	25	Орон зайн объектын одоогийн үйлчилж буй танигчийн хувилбар. Дотоод танигч шинэчлэгдсэн тохиолдолд хэд дэх эсвэл хэзээний хувилбар болохыг илэрхийлэгч үзүүлэлт бөгөөд дэс дугаар эсвэл огноо хэлбэрээр бүртгэнэ.
5	Мэдээлэл бүртгэсэн огноо /Begin lifespan version/	Огноо /Date time/	Огноо /Date time/	25	Орон зайн объектын энэ хувилбарыг орон зайн өгөгдлийн багцад оруулсан эсвэл өөрчилсөн огноо болон цаг.
6	Мэдээлэл засварласан, устгасан огноо /End lifespan version/	Огноо /Date time/	Огноо /Date time/	25	Орон зайн объектын энэ хувилбарыг орлуулсан эсвэл орон зайн өгөгдлийн багцад ашиглахаа больсон огноо.
7	Хүчинтэй хугацаа /Valid from/	Огноо /Date time/	Огноо /Date time/	25	Хууль ёсны дагуу үүсгэн байгуулсан огноо. Энэ нь мэдээллийн системд оруулсан бус бодит байдал дээр албан ёсоор бий болгосон огноо юм.
8	Хүчингүй болох хугацаа /Valid to/	Огноо /Date time/	Огноо /Date time/	25	Хууль ёсны дагуу хүчингүйд тооцсон огноо.
9	Байгууллагын нэр /Organization name/	Тэмдэгтийн мөр /Character string/	Тэмдэгтийн мөр /Character string/	100	Туршилт судалгааны талбайг хариуцсан байгууллагын нэр.
10	Талбай /Area/	Хэмжээс /Measure/	Бутархай тоо /Decimal/	5	Шинжлэх ухаан, технологийн сорилт, туршилт болон байгаль орчин, цаг агаарын төлөв байдлын байнгын ажиглалтын талбайн ерөнхий хэмжээ.

11	Туршилт, судалгааны талбайн зориулалтын ангилал /Experimental area type/	Туршилт, судалгааны талбайн зориулалтын ангилал /Experimental area type value/	-	-	Туршилтын талбайн зорилгод үндэслэсэн ангилал. Experimental area type value - кодын жагсаалтын ангиллын утгаас авна.
12	Хууль ёсны баримт бичиг /Legal foundation document/	Холбоос /URL/	Холбоос /URL/	100	Албан ёсоор эрх бүхий байгууллагаас тусгай хэрэгцээний газрыг баталсан хууль эрх зүйн актын баримт бичиг.
13	Засаг захиргаа, нутаг дэвсгэрийн нэгжийн ангилал /Administrative unit sub class/	Засаг захиргаа, нутаг дэвсгэрийн нэгжийн дэд ангилал /Administrative unit sub class value/	-	-	Засаг захиргаа, нутаг дэвсгэрийн нэгжийн сум, дүүргийн ангилал. Administrative unit sub class value - кодын жагсаалтын утгаас авч ашиглана.

А.2.2.6 Биет төрлийн нэр: Аймаг дундын отрын бэлчээр (Reserved pasture land)

Д/д	Атрибут	Талбарт оруулах утга	Утгын төрөл	Тэмдэгтийн урт	Тодорхойлолт
1	Геометр /Geometry/	ГМ_Олон талт гадаргуу /GM_MultiSurface/	-	-	Аймаг дундын отрын бэлчээрийн талбайн хил хязгаарыг тодорхойлсон геометр дүрслэл.
2	Дотоод танигч /Local id/	Тэмдэгтийн мөр /Character string/	Тэмдэгтийн мөр /Character string/	50	Тухайн өгөгдлийг хариуцагч эрх бүхий этгээдийн үүсгэж өгсөн танигч, тоо болон үсгийг агуулсан давтагдашгүй дугаар байна.
3	Нэрийн талбар /Name space/	Тэмдэгтийн мөр /Character string/	Тэмдэгтийн мөр /Character string/	100	Өгөгдлийн нэр эсвэл өгөгдөл хариуцагч эрх бүхий байгууллагын нэр.
4	Танигчийн хувилбар /Version id/	Огноо /Date time/	Огноо /Date time/	25	Орон зайн объектын одоогийн үйлчилж буй танигчийн хувилбар. Дотоод танигч шинэчлэгдсэн тохиолдолд хэд дэх эсвэл хэзээний хувилбар болохыг илэрхийлэгч үзүүлэлт бөгөөд дэс дугаар эсвэл огноо хэлбэрээр бүртгэнэ.
5	Мэдээлэл бүртгэсэн огноо /Begin lifespan version/	Огноо /Date time/	Огноо /Date time/	25	Орон зайн объектын энэ хувилбарыг орон зайн өгөгдлийн багцад оруулсан эсвэл өөрчилсөн огноо болон цаг.

6	Мэдээлэл засварласан, устгасан огноо /End lifespan version/	Огноо /Date time/	Огноо /Date time/	25	Орон зайн объектын энэ хувилбарыг орлуулсан эсвэл орон зайн өгөгдлийн багцад ашиглахаа больсон огноо.
7	Хүчинтэй хугацаа /Valid from/	Огноо /Date time/	Огноо /Date time/	25	Хууль ёсны дагуу үүсгэн байгуулсан огноо. Энэ нь мэдээллийн системд оруулсан бус бодит байдал дээр албан ёсоор бий болгосон огноо юм.
8	Хүчингүй болох хугацаа /Valid to/	Огноо /Date time/	Огноо /Date time/	25	Хууль ёсны дагуу хүчингүйд тооцсон огноо.
9	Талбай /Area/	Хэмжээс /Measure/	Бутархай тоо /Decimal/	5	Аймаг дундын отрын бэлчээрийн талбайн ерөнхий хэмжээ.
10	Хууль ёсны баримт бичиг /Legal foundation document/	Холбоос /URL/	Холбоос /URL/	100	Албан ёсоор эрх бүхий байгууллагаас тусгай хэрэгцээний газрыг баталсан хууль эрх зүйн актын баримт бичиг.
11	Засаг захиргаа, нутаг дэвсгэрийн нэгжийн ангилал /Administrative unit sub class/	Засаг захиргаа, нутаг дэвсгэрийн нэгжийн дэд ангилал /Administrative unit sub class value/	-	-	Засаг захиргаа, нутаг дэвсгэрийн нэгжийн сум, дүүргийн ангилал. Administrative unit sub class value - кодын жагсаалтын утгаас авч ашиглана.

А.2.2.7 Биет төрлийн нэр: Улсын тэжээлийн сангийн хадлангийн талбай (Hayfield for state fodder fund)

Д/д	Атрибут	Талбарт оруулах утга	Утгын төрөл	Тэмдэгтийн урт	Тодорхойлолт
1	Геометр /Geometry/	ГМ_Олон талт гадаргуу /GM_MultiSurface/	-	-	Хил хязгаарыг тодорхойлсон геометр дүрслэл.
2	Дотоод танигч /Local id/	Тэмдэгтийн мөр /Character string/	Тэмдэгтийн мөр /Character string/	50	Тухайн өгөгдлийг хариуцагч эрх бүхий этгээдийн үүсгэж өгсөн танигч, тоо болон үсгийг агуулсан давтагдашгүй дугаар байна.
3	Нэрийн талбар /Name space/	Тэмдэгтийн мөр /Character string/	Тэмдэгтийн мөр /Character string/	100	Өгөгдлийн нэр эсвэл өгөгдөл хариуцагч эрх бүхий байгууллагын нэр.
4	Танигчийн хувилбар /Version id/	Огноо /Date time/	Огноо /Date time/	25	Орон зайн объектын одоогийн үйлчилж буй танигчийн хувилбар. Дотоод танигч шинэчлэгдсэн тохиолдолд хэд дэх эсвэл

					хэзээний хувилбар болохыг илэрхийлэгч үзүүлэлт бөгөөд дэс дугаар эсвэл огноо хэлбэрээр бүртгэнэ.
5	Мэдээлэл бүртгэсэн огноо /Begin lifespan version/	Огноо /Date time/	Огноо /Date time/	25	Орон зайн объектын энэ хувилбарыг орон зайн өгөгдлийн багцад оруулсан эсвэл өөрчилсөн огноо болон цаг.
6	Мэдээлэл засварласан, устгасан огноо /End lifespan version/	Огноо /Date time/	Огноо /Date time/	25	Орон зайн объектын энэ хувилбарыг орлуулсан эсвэл орон зайн өгөгдлийн багцад ашиглахаа больсон огноо.
7	Хүчинтэй хугацаа /Valid from/	Огноо /Date time/	Огноо /Date time/	25	Хууль ёсны дагуу үүсгэн байгуулсан огноо. Энэ нь мэдээллийн системд оруулсан бус бодит байдал дээр албан ёсоор бий болгосон огноо юм.
8	Хүчингүй болох хугацаа /Valid to/	Огноо /Date time/	Огноо /Date time/	25	Хууль ёсны дагуу хүчингүйд тооцсон огноо.
9	Талбай /Area/	Хэмжээс /Measure/	Бутархай тоо /Decimal/	5	Улсын тэжээлийн сангийн хадлангийн талбайн хэмжээ.
10	Хууль ёсны баримт бичиг /Legal foundation document/	Холбоос /URL/	Холбоос /URL/	100	Албан ёсоор эрх бүхий байгууллагаас тусгай хэрэгцээний газрыг баталсан хууль эрх зүйн актын баримт бичиг.
11	Засаг захиргаа, нутаг дэвсгэрийн нэгжийн ангилал /Administrative unit sub class/	Засаг захиргаа, нутаг дэвсгэрийн нэгжийн дэд ангилал /Administrative unit sub class value/	-	-	Засаг захиргаа, нутаг дэвсгэрийн нэгжийн сум, дүүргийн ангилал. Administrative unit sub class value - кодын жагсаалтын утгаас авч ашиглана.

А.2.2.8 Биет төрлийн нэр: Бүтээгдэхүүн хуваах гэрээний дагуу хайгуулын зориулалтаар ашиглах газрын тосны гэрээт талбай (Contracted petroleum field)

Д/д	Атрибут	Талбарт оруулах утга	Утгын төрөл	Тэмдэгтийн урт	Тодорхойлолт
1	Геометр /Geometry/	ГМ_Олон талт гадаргуу /GM_MultiSurface/	-	-	Газрын тосны гэрээт талбайн хил хязгаарыг тодорхойлсон геометр дүрслэл.

2	Дотоод танигч /Local id/	Тэмдэгтийн мөр /Character string/	Тэмдэгтийн мөр /Character string/	50	Тухайн өгөгдлийг хариуцагч эрх бүхий этгээдийн үүсгэж өгсөн танигч, тоо болон үсгийг агуулсан давтагдашгүй дугаар байна.
3	Нэрийн талбар /Name space/	Тэмдэгтийн мөр /Character string/	Тэмдэгтийн мөр /Character string/	100	Өгөгдлийн нэр эсвэл өгөгдөл хариуцагч эрх бүхий байгууллагын нэр.
4	Танигчийн хувилбар /Version id/	Огноо /Date time/	Огноо /Date time/	25	Орон зайн объектын одоогийн үйлчилж буй танигчийн хувилбар. Дотоод танигч шинэчлэгдсэн тохиолдолд хэд дэх эсвэл хэзээний хувилбар болохыг илэрхийлэгч үзүүлэлт бөгөөд дэс дугаар эсвэл огноо хэлбэрээр бүртгэнэ.
5	Мэдээлэл бүртгэсэн огноо /Begin lifespan version/	Огноо /Date time/	Огноо /Date time/	25	Орон зайн объектын энэ хувилбарыг орон зайн өгөгдлийн багцад оруулсан эсвэл өөрчилсөн огноо болон цаг.
6	Мэдээлэл засварласан, устгасан огноо /End lifespan version/	Огноо /Date time/	Огноо /Date time/	25	Орон зайн объектын энэ хувилбарыг орлуулсан эсвэл орон зайн өгөгдлийн багцад ашиглахаа больсон огноо.
7	Хүчинтэй хугацаа /Valid from/	Огноо /Date time/	Огноо /Date time/	25	Хууль ёсны дагуу үүсгэн байгуулсан огноо. Энэ нь мэдээллийн системд оруулсан бус бодит байдал дээр албан ёсоор бий болгосон огноо юм.
8	Хүчингүй болох хугацаа /Valid to/	Огноо /Date time/	Огноо /Date time/	25	Хууль ёсны дагуу хүчингүйд тооцсон огноо.
9	Талбай /Area/	Хэмжээс /Measure/	Бутархай тоо /Decimal/	5	Газрын тосны гэрээт талбайн ерөнхий хэмжээ.
10	Хууль ёсны баримт бичиг /Legal foundation document/	Холбоос /URL/	Холбоос /URL/	100	Албан ёсоор эрх бүхий байгууллагаас тусгай хэрэгцээний газрыг баталсан хууль эрх зүйн актын баримт бичиг.
11	Засаг захиргаа, нутаг дэвсгэрийн нэгжийн ангилал /Administrative unit sub class/	Засаг захиргаа, нутаг дэвсгэрийн нэгжийн дэд ангилал /Administrative unit sub class value/	-	-	Засаг захиргаа, нутаг дэвсгэрийн нэгжийн сум, дүүргийн ангилал. Administrative unit sub class value - кодын жагсаалтын утгаас авч ашиглана.

А.2.2.9 Биет төрлийн нэр: Чөлөөт бүсийн газар (Free zone)

Д/д	Атрибут	Талбарт оруулах утга	Утгын төрөл	Тэмдэгтийн урт	Тодорхойлолт
1	Геометр /Geometry/	ГМ_Олон талт гадаргуу /GM_MultiSurface/	-	-	Чөлөөт бүсийн хил хязгаарыг тодорхойлсон геометр дүрслэл.
2	Дотоод танигч /Local id/	Тэмдэгтийн мөр /Character string/	Тэмдэгтийн мөр /Character string/	50	Тухайн өгөгдлийг хариуцагч эрх бүхий этгээдийн үүсгэж өгсөн танигч, тоо болон үсгийг агуулсан давтагдашгүй дугаар байна.
3	Нэрийн талбар /Name space/	Тэмдэгтийн мөр /Character string/	Тэмдэгтийн мөр /Character string/	100	Өгөгдлийн нэр эсвэл өгөгдөл хариуцагч эрх бүхий байгууллагын нэр.
4	Танигчийн хувилбар /Version id/	Огноо /Date time/	Огноо /Date time/	25	Орон зайн объектын одоогийн үйлчилж буй танигчийн хувилбар. Дотоод танигч шинэчлэгдсэн тохиолдолд хэд дэх эсвэл хэзээний хувилбар болохыг илэрхийлэгч үзүүлэлт бөгөөд дэс дугаар эсвэл огноо хэлбэрээр бүртгэнэ.
5	Мэдээлэл бүртгэсэн огноо /Begin lifespan version/	Огноо /Date time/	Огноо /Date time/	25	Орон зайн объектын энэ хувилбарыг орон зайн өгөгдлийн багцад оруулсан эсвэл өөрчилсөн огноо болон цаг.
6	Мэдээлэл засварласан, устгасан огноо /End lifespan version/	Огноо /Date time/	Огноо /Date time/	25	Орон зайн объектын энэ хувилбарыг орлуулсан эсвэл орон зайн өгөгдлийн багцад ашиглахаа больсон огноо.
7	Хүчинтэй хугацаа /Valid from/	Огноо /Date time/	Огноо /Date time/	25	Хууль ёсны дагуу үүсгэн байгуулсан огноо. Энэ нь мэдээллийн системд оруулсан бус бодит байдал дээр албан ёсоор бий болгосон огноо юм.
8	Хүчингүй болох хугацаа /Valid to/	Огноо /Date time/	Огноо /Date time/	25	Хууль ёсны дагуу хүчингүйд тооцсон огноо.
9	Нэр /Free zone name/	Тэмдэгтийн мөр /Character string/	Тэмдэгтийн мөр /Character string/	100	Чөлөөт бүсийн гэрээт талбайн нэр.
10	Талбай /Area/	Хэмжээс /Measure/	Бутархай тоо /Decimal/	5	Чөлөөт бүсийн талбайн ерөнхий хэмжээ.

11	Хууль ёсны баримт бичиг /Legal foundation document/	Холбоос /URL/	Холбоос /URL/	100	Албан ёсоор эрх бүхий байгууллагаас тусгай хэрэгцээний газрыг баталсан хууль эрх зүйн актын баримт бичиг.
12	Чөлөөт бүсийн хэлбэр, ангилал /Free zone type/	Чөлөөт бүсийн хэлбэр, ангилал /Free zone type value/	-	-	Чөлөөт бүсийн талбайн хэлбэрүүдийг агуулах ангилал. Free zone type value - кодын жагсаалтын утгаас авч ашиглана.
13	Засаг захиргаа, нутаг дэвсгэрийн нэгжийн ангилал /Administrative unit sub class/	Засаг захиргаа, нутаг дэвсгэрийн нэгжийн дэд ангилал /Administrative unit sub class value/	-	-	Засаг захиргаа, нутаг дэвсгэрийн нэгжийн сум, дүүргийн ангилал. Administrative unit sub class value - кодын жагсаалтын утгаас авч ашиглана.

А.2.2.10 Биет төрлийн нэр: Цөмийн төхөөрөмж барих, ашиглах зориулалтаар олгосон газар (Nuclear facility construction and use area)

Д/д	Атрибут	Талбарт оруулах утга	Утгын төрөл	Тэмдэгтийн урт	Тодорхойлолт
1	Геометр /Geometry/	ГМ_Олон талт гадаргуу /GM_MultiSurface/	-	-	Хил хязгаарыг тодорхойлсон геометр дүрслэл.
2	Дотоод танигч /Local id/	Тэмдэгтийн мөр /Character string/	Тэмдэгтийн мөр /Character string/	50	Тухайн өгөгдлийг хариуцагч эрх бүхий этгээдийн үүсгэж өгсөн танигч, тоо болон үсгийг агуулсан давтагдашгүй дугаар байна.
3	Нэрийн талбар /Name space/	Тэмдэгтийн мөр /Character string/	Тэмдэгтийн мөр /Character string/	100	Өгөгдлийн нэр эсвэл өгөгдөл хариуцагч эрх бүхий байгууллагын нэр.
4	Танигчийн хувилбар /Version id/	Огноо /Date time/	Огноо /Date time/	25	Орон зайн объектын одоогийн үйлчилж буй танигчийн хувилбар. Дотоод танигч шинэчлэгдсэн тохиолдолд хэд дэх эсвэл хэзээний хувилбар болохыг илэрхийлэгч үзүүлэлт бөгөөд дэс дугаар эсвэл огноо хэлбэрээр бүртгэнэ.
5	Мэдээлэл бүртгэсэн огноо /Begin lifespan version/	Огноо /Date time/	Огноо /Date time/	25	Орон зайн объектын энэ хувилбарыг орон зайн өгөгдлийн багцад оруулсан эсвэл өөрчилсөн огноо болон цаг.

6	Мэдээлэл засварласан, устгасан огноо /End lifespan version/	Огноо /Date time/	Огноо /Date time/	25	Орон зайн объектын энэ хувилбарыг орлуулсан эсвэл орон зайн өгөгдлийн багцад ашиглахаа больсон огноо.
7	Хүчинтэй хугацаа /Valid from/	Огноо /Date time/	Огноо /Date time/	25	Хууль ёсны дагуу үүсгэн байгуулсан огноо. Энэ нь мэдээллийн системд оруулсан бус бодит байдал дээр албан ёсоор бий болгосон огноо юм.
8	Хүчингүй болох хугацаа /Valid to/	Огноо /Date time/	Огноо /Date time/	25	Хууль ёсны дагуу хүчингүйд тооцсон огноо.
9	Талбай /Area/	Хэмжээс /Measure/	Бутархай тоо /Decimal/	5	Цөмийн төхөөрөмж барих, ашиглах зориулалтаар олгосон газрын ерөнхий хэмжээ.
10	Хууль ёсны баримт бичиг /Legal foundation document/	Холбоос /URL/	Холбоос /URL/	100	Албан ёсоор эрх бүхий байгууллагаас тусгай хэрэгцээний газрыг баталсан хууль эрх зүйн актын баримт бичиг.
11	Засаг захиргаа, нутаг дэвсгэрийн нэгжийн ангилал /Administrative unit sub class/	Засаг захиргаа, нутаг дэвсгэрийн нэгжийн дэд ангилал /Administrative unit sub class value/	-	-	Засаг захиргаа, нутаг дэвсгэрийн нэгжийн сум, дүүргийн ангилал. Administrative unit sub class value - кодын жагсаалтын утгаас авч ашиглана.

А.2.2.11 Биет төрлийн нэр: Бичил уурхайн зориулалтаар олгосон газар (Artisanal mining area)

Д/д	Атрибут	Талбарт оруулах утга	Утгын төрөл	Тэмдэгтийн урт	Тодорхойлолт
1	Геометр /Geometry/	ГМ_Олон талт гадаргуу /GM_MultiSurface/	-	-	Хил хязгаарыг тодорхойлсон геометр дүрслэл.
2	Дотоод танигч /Local id/	Тэмдэгтийн мөр /Character string/	Тэмдэгтийн мөр /Character string/	50	Тухайн өгөгдлийг хариуцагч эрх бүхий этгээдийн үүсгэж өгсөн танигч, тоо болон үсгийг агуулсан давтагдашгүй дугаар байна.
3	Нэрийн талбар /Name space/	Тэмдэгтийн мөр /Character string/	Тэмдэгтийн мөр /Character string/	100	Өгөгдлийн нэр эсвэл өгөгдөл хариуцагч эрх бүхий байгууллагын нэр.
4	Танигчийн хувилбар /Version id/	Огноо /Date time/	Огноо /Date time/	25	Орон зайн объектын одоогийн үйлчилж буй танигчийн хувилбар. Дотоод танигч

					шинэчлэгдсэн тохиолдолд хэд дэх эсвэл хэзээний хувилбар болохыг илэрхийлэгч үзүүлэлт бөгөөд дэс дугаар эсвэл огноо хэлбэрээр бүртгэнэ.
5	Мэдээлэл бүртгэсэн огноо /Begin lifespan version/	Огноо /Date time/	Огноо /Date time/	25	Орон зайн объектын энэ хувилбарыг орон зайн өгөгдлийн багцад оруулсан эсвэл өөрчилсөн огноо болон цаг.
6	Мэдээлэл засварласан, устгасан огноо /End lifespan version/	Огноо /Date time/	Огноо /Date time/	25	Орон зайн объектын энэ хувилбарыг орлуулсан эсвэл орон зайн өгөгдлийн багцад ашиглахаа больсон огноо.
7	Хүчинтэй хугацаа /Valid from/	Огноо /Date time/	Огноо /Date time/	25	Хууль ёсны дагуу үүсгэн байгуулсан огноо. Энэ нь мэдээллийн системд оруулсан бус бодит байдал дээр албан ёсоор бий болгосон огноо юм.
8	Хүчингүй болох хугацаа /Valid to/	Огноо /Date time/	Огноо /Date time/	25	Хууль ёсны дагуу хүчингүйд тооцсон огноо.
9	Талбай /Area/	Хэмжээс /Measure/	Бутархай тоо /Decimal/	5	Бичил уурхайн зориулалтаар олгосон газрын талбайн ерөнхий хэмжээ.
10	Олборлож буй ашигт малтмалын төрөл /Artisanal mining mineral type/	Бичил уурхайд олборлож байгаа ашигт малтмалын төрөл, ангилал /Artisanal mining mineral type value/	-	-	Олборлож буй ашигт малтмалын төрлүүд. Artisanal mining mineral type value - кодын жагсаалтын ангиллын утгаас авна.
11	Хууль ёсны баримт бичиг /Legal foundation document/	Холбоос /URL/	Холбоос /URL/	100	Албан ёсоор эрх бүхий байгууллагаас тусгай хэрэгцээний газрыг баталсан хууль эрх зүйн актын баримт бичиг.
12	Засаг захиргаа, нутаг дэвсгэрийн нэгжийн ангилал /Administrative unit sub class/	Засаг захиргаа, нутаг дэвсгэрийн нэгжийн дэд ангилал /Administrative unit sub class value/	-	-	Засаг захиргаа, нутаг дэвсгэрийн нэгжийн сум, дүүргийн ангилал. Administrative unit sub class value - кодын жагсаалтын утгаас авч ашиглана.

A.2.2.12 Биет төрлийн нэр: Хилийн боомтын бүс (Border point zone)

Д/д	Атрибут	Талбарт оруулах утга	Утгын төрөл	Тэмдэгтийн урт	Тодорхойлолт
1	Геометр /Geometry/	ГМ_Олон талт гадаргуу /GM_MultiSurface/	-	-	Хил хязгаарыг тодорхойлсон геометр дүрслэл.
2	Дотоод танигч /Local id/	Тэмдэгтийн мөр /Character string/	Тэмдэгтийн мөр /Character string/	50	Тухайн өгөгдлийг хариуцагч эрх бүхий этгээдийн үүсгэж өгсөн танигч, тоо болон үсгийг агуулсан давтагдашгүй дугаар байна.
3	Нэрийн талбар /Name space/	Тэмдэгтийн мөр /Character string/	Тэмдэгтийн мөр /Character string/	100	Өгөгдлийн нэр эсвэл өгөгдөл хариуцагч эрх бүхий байгууллагын нэр.
4	Танигчийн хувилбар /Version id/	Огноо /Date time/	Огноо /Date time/	25	Орон зайн объектын одоогийн үйлчилж буй танигчийн хувилбар. Дотоод танигч шинэчлэгдсэн тохиолдолд хэд дэх эсвэл хэзээний хувилбар болохыг илэрхийлэгч үзүүлэлт бөгөөд дэс дугаар эсвэл огноо хэлбэрээр бүртгэнэ.
5	Мэдээлэл бүртгэсэн огноо /Begin lifespan version/	Огноо /Date time/	Огноо /Date time/	25	Орон зайн объектын энэ хувилбарыг орон зайн өгөгдлийн багцад оруулсан эсвэл өөрчилсөн огноо болон цаг.
6	Мэдээлэл засварласан, устгасан огноо /End lifespan version/	Огноо /Date time/	Огноо /Date time/	25	Орон зайн объектын энэ хувилбарыг орлуулсан эсвэл орон зайн өгөгдлийн багцад ашиглахаа больсон огноо.
7	Хүчинтэй хугацаа /Valid from/	Огноо /Date time/	Огноо /Date time/	25	Хууль ёсны дагуу үүсгэн байгуулсан огноо. Энэ нь мэдээллийн системд оруулсан бус бодит байдал дээр албан ёсоор бий болгосон огноо юм.
8	Хүчингүй болох хугацаа /Valid to/	Огноо /Date time/	Огноо /Date time/	25	Хууль ёсны дагуу хүчингүйд тооцсон огноо.
9	Талбай /Area/	Хэмжээс /Measure/	Бутархай тоо /Decimal/	5	Хилийн боомтын бүсийн талбайн ерөнхий хэмжээ.
10	Хилийн боомтын зэрэглэл /Border level type/	Хилийн боомтын зэрэглэл /Border point level type value/	-	-	Хилийн боомтын ажиллагааны чиглэлд үндэслэсэн ангилал. Border point level type value - кодын жагсаалтын ангиллын утгаас авна.

11	Хилийн боомтын зориулалтын төрөл /Border dedication type/	Хилийн боомтын зориулалтын ангилал /Border dedication type value/	-	-	Хилийн боомтын зориулалтын төрөл. Border dedication type value - кодын жагсаалтын ангиллын утгаас авна.
12	Хууль ёсны баримт бичиг /Legal foundation document/	Холбоос /URL/	Холбоос /URL/	100	Албан ёсоор эрх бүхий байгууллагаас тусгай хэрэгцээний газрыг баталсан хууль эрх зүйн актын баримт бичиг.
13	Засаг захиргаа, нутаг дэвсгэрийн нэгжийн ангилал /Administrative unit sub class/	Засаг захиргаа, нутаг дэвсгэрийн нэгжийн дэд ангилал /Administrative unit sub class value/	-	-	Засаг захиргаа, нутаг дэвсгэрийн нэгжийн сум, дүүргийн ангилал. Administrative unit sub class value - кодын жагсаалтын утгаас авч ашиглана.

А.2.2.13 Биет төрлийн нэр: Үндэсний хэмжээний томоохон бүтээн байгуулалт, дэд бүтцийн төсөл, хөтөлбөр хэрэгжүүлэх газар (Land for national development and infrastructure)

Д/д	Атрибут	Талбарт оруулах утга	Утгын төрөл	Тэмдэгтийн урт	Тодорхойлолт
1	Геометр /Geometry/	ГМ_Олон талт гадаргуу /GM_MultiSurface/	-	-	Үндэсний хэмжээний томоохон бүтээн байгуулалт, дэд бүтцийн төсөл, хөтөлбөр хэрэгжүүлэх газрын хил хязгаарыг тодорхойлсон геометр дүрслэл.
2	Дотоод танигч /Local id/	Тэмдэгтийн мөр /Character string/	Тэмдэгтийн мөр /Character string/	50	Тухайн өгөгдлийг хариуцагч эрх бүхий этгээдийн үүсгэж өгсөн танигч, тоо болон үсгийг агуулсан давтагдашгүй дугаар байна.
3	Нэрийн талбар /Name space/	Тэмдэгтийн мөр /Character string/	Тэмдэгтийн мөр /Character string/	100	Өгөгдлийн нэр эсвэл өгөгдөл хариуцагч эрх бүхий байгууллагын нэр.
4	Танигчийн хувилбар /Version id/	Огноо /Date time/	Огноо /Date time/	25	Орон зайн объектын одоогийн үйлчилж буй танигчийн хувилбар. Дотоод танигч шинэчлэгдсэн тохиолдолд хэд дэх эсвэл хэзээний хувилбар болохыг илэрхийлэгч үзүүлэлт бөгөөд дэс дугаар эсвэл огноо хэлбэрээр бүртгэнэ.

5	Мэдээлэл бүртгэсэн огноо /Begin lifespan version/	Огноо /Date time/	Огноо /Date time/	25	Орон зайн объектын энэ хувилбарыг орон зайн өгөгдлийн багцад оруулсан эсвэл өөрчилсөн огноо болон цаг.
6	Мэдээлэл засварласан, устгасан огноо /End lifespan version/	Огноо /Date time/	Огноо /Date time/	25	Орон зайн объектын энэ хувилбарыг орлуулсан эсвэл орон зайн өгөгдлийн багцад ашиглахаа больсон огноо.
7	Хүчинтэй хугацаа /Valid from/	Огноо /Date time/	Огноо /Date time/	25	Хууль ёсны дагуу үүсгэн байгуулсан огноо. Энэ нь мэдээллийн системд оруулсан бус бодит байдал дээр албан ёсоор бий болгосон огноо юм.
8	Хүчингүй болох хугацаа /Valid to/	Огноо /Date time/	Огноо /Date time/	25	Хууль ёсны дагуу хүчингүйд тооцсон огноо.
9	Талбай /Area/	Хэмжээс /Measure/	Бутархай тоо /Decimal/	5	Хөтөлбөр хэрэгжүүлэх газрын талбайн ерөнхий хэмжээ.
10	Зориулалт /Dedication/	Тэмдэгтийн мөр /Character string/	Тэмдэгтийн мөр /Character string/	200	Үндэсний хэмжээний томоохон бүтээн байгуулалт, хөтөлбөрийн нэр, зориулалт.
11	Хууль ёсны баримт бичиг /Legal foundation document/	Холбоос /URL/	Холбоос /URL/	100	Албан ёсоор эрх бүхий байгууллагаас тусгай хэрэгцээний газрыг баталсан хууль эрх зүйн актын баримт бичиг.
12	Засаг захиргаа, нутаг дэвсгэрийн нэгжийн ангилал /Administrative unit sub class/	Засаг захиргаа, нутаг дэвсгэрийн нэгжийн дэд ангилал /Administrative unit sub class value/	-	-	Засаг захиргаа, нутаг дэвсгэрийн нэгжийн сум, дүүргийн ангилал. Administrative unit sub class value - кодын жагсаалтын утгаас авч ашиглана.

А.2.2.14 Биет төрлийн нэр: Аюултай хог хаягдлын төвлөрсөн байгууламж барих газар (Hazardous waste facility construction area)

Д/д	Атрибут	Талбарт оруулах утга	Утгын төрөл	Тэмдэгтийн урт	Тодорхойлолт
1	Геометр /Geometry/	ГМ_Олон талт гадаргуу /GM_MultiSurface/	-	-	Аюултай хог хаягдлын төвлөрсөн байгууламжийн газрын хил хязгаарыг тодорхойлсон геометр дүрслэл.

2	Дотоод танигч /Local id/	Тэмдэгтийн мөр /Character string/	Тэмдэгтийн мөр /Character string/	50	Тухайн өгөгдлийг хариуцагч эрх бүхий этгээдийн үүсгэж өгсөн танигч, тоо болон үсгийг агуулсан давтагдашгүй дугаар байна.
3	Нэрийн талбар /Name space/	Тэмдэгтийн мөр /Character string/	Тэмдэгтийн мөр /Character string/	100	Өгөгдлийн нэр эсвэл өгөгдөл хариуцагч эрх бүхий байгууллагын нэр.
4	Танигчийн хувилбар /Version id/	Огноо /Date time/	Огноо /Date time/	25	Орон зайн объектын одоогийн үйлчилж буй танигчийн хувилбар. Дотоод танигч шинэчлэгдсэн тохиолдолд хэд дэх эсвэл хэзээний хувилбар болохыг илэрхийлэгч үзүүлэлт бөгөөд дэс дугаар эсвэл огноо хэлбэрээр бүртгэнэ.
5	Мэдээлэл бүртгэсэн огноо /Begin lifespan version/	Огноо /Date time/	Огноо /Date time/	25	Орон зайн объектын энэ хувилбарыг орон зайн өгөгдлийн багцад оруулсан эсвэл өөрчилсөн огноо болон цаг.
6	Мэдээлэл засварласан, устгасан огноо /End lifespan version/	Огноо /Date time/	Огноо /Date time/	25	Орон зайн объектын энэ хувилбарыг орлуулсан эсвэл орон зайн өгөгдлийн багцад ашиглахаа больсон огноо.
7	Хүчинтэй хугацаа /Valid from/	Огноо /Date time/	Огноо /Date time/	25	Хууль ёсны дагуу үүсгэн байгуулсан огноо. Энэ нь мэдээллийн системд оруулсан бус бодит байдал дээр албан ёсоор бий болгосон огноо юм.
8	Хүчингүй болох хугацаа /Valid to/	Огноо /Date time/	Огноо /Date time/	25	Хууль ёсны дагуу хүчингүйд тооцсон огноо.
9	Талбай /Area/	Хэмжээс /Measure/	Бутархай тоо /Decimal/	5	Аюултай хог хаягдлын төвлөрсөн байгууламж барих газрын талбайн ерөнхий хэмжээ.
10	Хууль ёсны баримт бичиг /Legal foundation document/	Холбоос /URL/	Холбоос /URL/	100	Албан ёсоор эрх бүхий байгууллагаас тусгай хэрэгцээний газрыг баталсан хууль эрх зүйн актын баримт бичиг.
11	Засаг захиргаа, нутаг дэвсгэрийн нэгжийн ангилал /Administrative unit sub class/	Засаг захиргаа, нутаг дэвсгэрийн нэгжийн дэд ангилал /Administrative unit sub class value/	-	-	Засаг захиргаа, нутаг дэвсгэрийн нэгжийн сум, дүүргийн ангилал. Administrative unit sub class value - кодын жагсаалтын утгаас авч ашиглана.

А.2.3 Өгөгдлийн багц – Хот, суурин газрын хил суурь өгөгдөл (Boundary of urban and settlement area)

А.2.3.1 Өгөгдлийн нэр: Хотын тэг горитог (City expansion boundary)

Д/д	Атрибут	Талбарт оруулах утга	Утгын төрөл	Тэмдэгтийн урт	Тодорхойлолт
1	Геометр /Geometry/	ГМ_Олон талт гадаргуу /GM_MultiSurface/	-	-	Хотын тэг горитогийн хил хязгаарыг тодорхойлсон геометр дүрслэл.
2	Дотоод танигч /Local id/	Тэмдэгтийн мөр /Character string/	Тэмдэгтийн мөр /Character string/	50	Тухайн өгөгдлийг хариуцагч эрх бүхий этгээдийн үүсгэж өгсөн танигч, тоо болон үсгийг агуулсан давтагдашгүй дугаар байна.
3	Нэрийн талбар /Name space/	Тэмдэгтийн мөр /Character string/	Тэмдэгтийн мөр /Character string/	100	Өгөгдлийн нэр эсвэл өгөгдөл хариуцагч эрх бүхий байгууллагын нэр.
4	Танигчийн хувилбар /Version id/	Огноо /Date time/	Огноо /Date time/	25	Орон зайн объектын одоогийн үйлчилж буй танигчийн хувилбар. Дотоод танигч шинэчлэгдсэн тохиолдолд хэд дэх эсвэл хэзээний хувилбар болохыг илэрхийлэгч үзүүлэлт бөгөөд дэс дугаар эсвэл огноо хэлбэрээр бүртгэнэ.
5	Мэдээлэл бүртгэсэн огноо /Begin lifespan version/	Огноо /Date time/	Огноо /Date time/	25	Орон зайн объектын энэ хувилбарыг орон зайн өгөгдлийн багцад оруулсан эсвэл өөрчилсөн огноо болон цаг.
6	Мэдээлэл засварласан, устгасан огноо /End lifespan version/	Огноо /Date time/	Огноо /Date time/	25	Орон зайн объектын энэ хувилбарыг орлуулсан эсвэл орон зайн өгөгдлийн багцад ашиглахаа больсон огноо.
7	Тэг горитогийн нэр /Site name/	«Газар зүйн нэр» «GeographicalName»	-	-	Тэг горитогийн оршин байгаа газар нутгийн нэр.
8	Талбай /Area/	Хэмжээс /Measure/	Бутархай тоо /Decimal/	5	Хотын тэг горитогийн хэмжээ /диаметр/.
9	Хотын зэрэглэл, ангилал /Urban level type/	Хотын зэрэглэл, ангилал /Urban level type value/	-	-	Хот, тосгоны зэрэглэл илэрхийлэх ангилал. Urban level type value - кодын жагсаалтын утгаас авч ашиглана.
10	Хууль ёсны баримт бичиг /Legal foundation document/	Холбоос /URL/	Холбоос /URL/	100	Албан ёсоор эрх бүхий байгууллагаас хотын тэг горитогийг баталсан хууль эрх зүйн актын баримт бичиг.

11	Засаг захиргаа, нутаг дэвсгэрийн нэгжийн ангилал /Administrative unit sub class/	Засаг захиргаа, нутаг дэвсгэрийн нэгжийн дэд ангилал /Administrative unit sub class value/	-	-	Засаг захиргаа, нутаг дэвсгэрийн нэгжийн сум, дүүргийн ангилал. Administrative unit sub class value - кодын жагсаалтын утгаас авч ашиглана.
----	--	--	---	---	--

А.2.4 Өгөгдлийн багц – Бусад хилийн суурь өгөгдөл (Other boundaries)

А.2.4.1 Биет төрлийн нэр: Байгалийн бүс, бүслүүрийн хил (Natural zone boundary)

Д/д	Атрибут	Талбарт оруулах утга	Утгын төрөл	Тэмдэгтийн урт	Тодорхойлолт
1	Геометр /Geometry/	ГМ_Олон талт гадаргуу /GM_MultiSurface/	-	-	Байгалийн бүслүүрийн хил хязгаарыг тодорхойлсон геометр дүрслэл.
2	Дотоод танигч /Local id/	Тэмдэгтийн мөр /Character string/	Тэмдэгтийн мөр /Character string/	50	Тухайн өгөгдлийг хариуцагч эрх бүхий этгээдийн үүсгэж өгсөн танигч, тоо болон үсгийг агуулсан давтагдашгүй дугаар байна.
3	Нэрийн талбар /Name space/	Тэмдэгтийн мөр /Character string/	Тэмдэгтийн мөр /Character string/	100	Өгөгдлийн нэр эсвэл өгөгдөл хариуцагч эрх бүхий байгууллагын нэр.
4	Танигчийн хувилбар /Version id/	Огноо /Date time/	Огноо /Date time/	25	Орон зайн объектын одоогийн үйлчилж буй танигчийн хувилбар. Дотоод танигч шинэчлэгдсэн тохиолдолд хэд дэх эсвэл хэзээний хувилбар болохыг илэрхийлэгч үзүүлэлт бөгөөд дэс дугаар эсвэл огноо хэлбэрээр бүртгэнэ.
5	Мэдээлэл бүртгэсэн огноо /Begin lifespan version/	Огноо /Date time/	Огноо /Date time/	25	Орон зайн объектын энэ хувилбарыг орон зайн өгөгдлийн багцад оруулсан эсвэл өөрчилсөн огноо болон цаг.
6	Мэдээлэл засварласан, устгасан огноо /End lifespan version/	Огноо /Date time/	Огноо /Date time/	25	Орон зайн объектын энэ хувилбарыг орлуулсан эсвэл орон зайн өгөгдлийн багцад ашиглахаа больсон огноо.
7	Талбай /Area/	Хэмжээс /Measure/	Бутархай тоо /Decimal/	5	Байгалийн бүс, бүслүүрийн талбайн хэмжээ.
8	Байгалийн бүсийн ангилал /Natural zone type/	Байгалийн бүс, бүслүүрийн ангилал	-	-	Байгалийн бүс, бүслүүрийг илтгэх ангилал.

		/Natural zone type value/			Natural zone type value - кодын жагсаалтын ангиллын утгаас авна.
--	--	----------------------------------	--	--	--

А.2.4.2 Биет төрлийн нэр: Ашигт малтмалын ордын хил (Mineral deposit boundary)

Д/д	Атрибут	Талбарт оруулах утга	Утгын төрөл	Тэмдэгтийн урт	Тодорхойлолт
1	Геометр /Geometry/	ГМ_Олон талт гадаргуу /GM_MultiSurface/	-	-	Ашигт малтмалын ордын хил хязгаарыг тодорхойлсон геометр дүрслэл.
2	Дотоод танигч /Local id/	Тэмдэгтийн мөр /Character string/	Тэмдэгтийн мөр /Character string/	50	Тухайн өгөгдлийг хариуцагч эрх бүхий этгээдийн үүсгэж өгсөн танигч, тоо болон үсгийг агуулсан давтагдашгүй дугаар байна.
3	Нэрийн талбар /Name space/	Тэмдэгтийн мөр /Character string/	Тэмдэгтийн мөр /Character string/	100	Өгөгдлийн нэр эсвэл өгөгдөл хариуцагч эрх бүхий байгууллагын нэр.
4	Танигчийн хувилбар /Version id/	Огноо /Date time/	Огноо /Date time/	25	Орон зайн объектын одоогийн үйлчилж буй танигчийн хувилбар. Дотоод танигч шинэчлэгдсэн тохиолдолд хэд дэх эсвэл хэзээний хувилбар болохыг илэрхийлэгч үзүүлэлт бөгөөд дэс дугаар эсвэл огноо хэлбэрээр бүртгэнэ.
5	Мэдээлэл бүртгэсэн огноо /Begin lifespan version/	Огноо /Date time/	Огноо /Date time/	25	Орон зайн объектын энэ хувилбарыг орон зайн өгөгдлийн багцад оруулсан эсвэл өөрчилсөн огноо болон цаг.
6	Мэдээлэл засварласан, устгасан огноо /End lifespan version/	Огноо /Date time/	Огноо /Date time/	25	Орон зайн объектын энэ хувилбарыг орлуулсан эсвэл орон зайн өгөгдлийн багцад ашиглахаа больсон огноо.
7	Ордын нэр /Site name/	Тэмдэгтийн мөр /Character string/	Тэмдэгтийн мөр /Character string/	100	Ашигт малтмалын ордын нэр.
8	Талбай /Area/	Хэмжээс /Measure/	Бутархай тоо /Decimal/	5	Ашигт малтмалын ордны талбайн хэмжээ.
9	Ашигт малтмалын ордын зэрэглэл /Mineral deposit level type/	Ашигт малтмалын ордын зэрэглэл /Mineral deposit level type value/	-	-	Ашигт малтмалын ордын зэрэглэл. Mineral deposit level type value – кодын жагсаалтаас авч ашиглана.

10	Ашигт малтмалын төрөл /Mineral type/	Ашигт малтмалын төрөл, ангилал /Mineral type value/	-	-	Түгээмэл олборлодог ашигт малтмалын төрөл, ангилал. Mineral type value - кодын жагсаалтын утгаас авч ашиглана.
11	Хууль ёсны баримт бичиг /Legal foundation document/	Холбоос /URL/	Холбоос /URL/	100	Албан ёсоор эрх бүхий байгууллагаас баталсан хууль эрх зүйн актын баримт бичиг.
12	Засаг захиргаа, нутаг дэвсгэрийн нэгжийн ангилал /Administrative unit sub class/	Засаг захиргаа, нутаг дэвсгэрийн нэгжийн дэд ангилал /Administrative unit sub class value/	-	-	Засаг захиргаа, нутаг дэвсгэрийн нэгжийн сум, дүүргийн ангилал. Administrative unit sub class value - кодын жагсаалтын утгаас авч ашиглана.

А.2.4.3 Биет төрлийн нэр: Ан амьтны тархцын хил (Wildlife distribution boundaries)

Д/д	Атрибут	Талбарт оруулах утга	Утгын төрөл	Тэмдэгтийн урт	Тодорхойлолт
1	Геометр /Geometry/	ГМ_Олон талт гадаргуу /GM_MultiSurface/	-	-	Ан амьтны тархцын хил хязгаарыг тодорхойлсон геометр дүрслэл.
2	Дотоод танигч /Local id/	Тэмдэгтийн мөр /Character string/	Тэмдэгтийн мөр /Character string/	50	Тухайн өгөгдлийг хариуцагч эрх бүхий этгээдийн үүсгэж өгсөн танигч, тоо болон үсгийг агуулсан давтагдашгүй дугаар байна.
3	Нэрийн талбар /Name space/	Тэмдэгтийн мөр /Character string/	Тэмдэгтийн мөр /Character string/	100	Өгөгдлийн нэр эсвэл өгөгдөл хариуцагч эрх бүхий байгууллагын нэр.
4	Танигчийн хувилбар /Version id/	Огноо /Date time/	Огноо /Date time/	25	Орон зайн объектын одоогийн үйлчилж буй танигчийн хувилбар. Дотоод танигч шинэчлэгдсэн тохиолдолд хэд дэх эсвэл хэзээний хувилбар болохыг илэрхийлэгч үзүүлэлт бөгөөд дэс дугаар эсвэл огноо хэлбэрээр бүртгэнэ.
5	Мэдээлэл бүртгэсэн огноо /Begin lifespan version/	Огноо /Date time/	Огноо /Date time/	25	Орон зайн объектын энэ хувилбарыг орон зайн өгөгдлийн багцад оруулсан эсвэл өөрчилсөн огноо болон цаг.
6	Мэдээлэл засварласан, устгасан огноо /End lifespan version/	Огноо /Date time/	Огноо /Date time/	25	Орон зайн объектын энэ хувилбарыг орлуулсан эсвэл орон зайн өгөгдлийн багцад ашиглахаа больсон огноо.

7	Талбай /Area/	Хэмжээс /Measure/	Бутархай тоо /Decimal/	5	Ан амьтны тархцын хил бүхий талбайн хэмжээ.
8	Ан амьтдын ангилал /Animals class/	Ан амьтдын ангилал /Animals class value/	-	-	Ан амьтдын тархац, байршил тодорхойлсон ангилал. Animals class value - кодын жагсаалтаас авч ашиглана.
9	Засаг захиргаа, нутаг дэвсгэрийн нэгжийн ангилал /Administrative unit sub class/	Засаг захиргаа, нутаг дэвсгэрийн нэгжийн дэд ангилал /Administrative unit sub class value/	-	-	Засаг захиргаа, нутаг дэвсгэрийн нэгжийн сум, дүүргийн ангилал. Administrative unit sub class value - кодын жагсаалтын утгаас авч ашиглана.

А.2.4.4 Биет төрлийн нэр: Уур амьсгалын хил (Climatic boundary)

Д/д	Атрибут	Талбарт оруулах утга	Утгын төрөл	Тэмдэгтийн урт	Тодорхойлолт
1	Геометр /Geometry/	ГМ_Олон талт гадаргуу /GM_MultiSurface/	-	-	Уур амьсгалын хил хязгаарыг тодорхойлсон геометр дүрслэл.
2	Дотоод танигч /Local id/	Тэмдэгтийн мөр /Character string/	Тэмдэгтийн мөр /Character string/	50	Тухайн өгөгдлийг хариуцагч эрх бүхий этгээдийн үүсгэж өгсөн танигч, тоо болон үсгийг агуулсан давтагдашгүй дугаар байна.
3	Нэрийн талбар /Name space/	Тэмдэгтийн мөр /Character string/	Тэмдэгтийн мөр /Character string/	100	Өгөгдлийн нэр эсвэл өгөгдөл хариуцагч эрх бүхий байгууллагын нэр.
4	Танигчийн хувилбар /Version id/	Огноо /Date time/	Огноо /Date time/	25	Орон зайн объектын одоогийн үйлчилж буй танигчийн хувилбар. Дотоод танигч шинэчлэгдсэн тохиолдолд хэд дэх эсвэл хэзээний хувилбар болохыг илэрхийлэгч үзүүлэлт бөгөөд дэс дугаар эсвэл огноо хэлбэрээр бүртгэнэ.
5	Мэдээлэл бүртгэсэн огноо /Begin lifespan version/	Огноо /Date time/	Огноо /Date time/	25	Орон зайн объектын энэ хувилбарыг орон зайн өгөгдлийн багцад оруулсан эсвэл өөрчилсөн огноо болон цаг.
6	Мэдээлэл засварласан, устгасан огноо /End lifespan version/	Огноо /Date time/	Огноо /Date time/	25	Орон зайн объектын энэ хувилбарыг орлуулсан эсвэл орон зайн өгөгдлийн багцад ашиглахаа больсон огноо.

7	Талбай /Area/	Хэмжээс /Measure/	Бутархай тоо /Decimal/	5	Уур амьсгалын хилийн талбайн хэмжээ.
8	Уур амьсгалын бүсийн ангилал /Climatic zone type/	Уур амьсгалын бүсийн ангилал /Climatic zone type value/	-	-	Уур амьсгалын бүсийн ангилал. Climatic zone type value - кодын жагсаалтаас авч ашиглана.
9	Уур амьсгалын дэд бүсийн ангилал /Climatic sub zone type/	Уур амьсгалын дэд бүсийн ангилал /Climatic sub zone type value/	-	-	Уур амьсгалын дэд бүсийн ангилал. Climatic sub zone type value - кодын жагсаалтаас авч ашиглана.

А.2.4.5 Биет төрлийн нэр: Эдийн засгийн бүс (Economic zone)

Д/д	Атрибут	Талбарт оруулах утга	Утгын төрөл	Тэмдэгтийн урт	Тодорхойлолт
1	Геометр /Geometry/	ГМ_Олон талт гадаргуу /GM_MultiSurface/	-	-	Эдийн засгийн бүсүүдийн хил хязгаарыг тодорхойлсон геометр дүрслэл.
2	Дотоод танигч /Local id/	Тэмдэгтийн мөр /Character string/	Тэмдэгтийн мөр /Character string/	50	Тухайн өгөгдлийг хариуцагч эрх бүхий этгээдийн үүсгэж өгсөн танигч, тоо болон үсгийг агуулсан давтагдашгүй дугаар байна.
3	Нэрийн талбар /Name space/	Тэмдэгтийн мөр /Character string/	Тэмдэгтийн мөр /Character string/	100	Өгөгдлийн нэр эсвэл өгөгдөл хариуцагч эрх бүхий байгууллагын нэр.
4	Танигчийн хувилбар /Version id/	Огноо /Date time/	Огноо /Date time/	25	Орон зайн объектын одоогийн үйлчилж буй танигчийн хувилбар. Дотоод танигч шинэчлэгдсэн тохиолдолд хэд дэх эсвэл хэзээний хувилбар болохыг илэрхийлэгч үзүүлэлт бөгөөд дэс дугаар эсвэл огноо хэлбэрээр бүртгэнэ.
5	Мэдээлэл бүртгэсэн огноо /Begin lifespan version/	Огноо /Date time/	Огноо /Date time/	25	Орон зайн объектын энэ хувилбарыг орон зайн өгөгдлийн багцад оруулсан эсвэл өөрчилсөн огноо болон цаг.
6	Мэдээлэл засварласан, устгасан огноо /End lifespan version/	Огноо /Date time/	Огноо /Date time/	25	Орон зайн объектын энэ хувилбарыг орлуулсан эсвэл орон зайн өгөгдлийн багцад ашиглахаа больсон огноо.

7	Эдийн засгийн бүс /Economic zone type/	Эдийн засгийн бүсийн ангилал /Economic zone type value/	-	-	Эдийн засгийн бүсүүдийг тодорхойлсон ангилал. Economic zone type value - кодын жагсаалтын ангиллын утгаас авна. * Монгол Улсын Их Хурлын 2001 оны 57 дугаар тогтоолоор батлагдсан “Монгол Улсын бүсчилсэн хөгжлийн үзэл баримтлал”-ын эдийн засгийн бүсийг ашиглав. Энэхүү хил заагийн стандарт нь батлагдсан хугацааны ангиллыг ашигласан бөгөөд хэрэв шинэчлэгдэж өөрчлөгдсөн тохиолдолд түүнийг дагаж мөрдөнө.
8	Хууль ёсны баримт бичиг /Legal foundation document/	Холбоос /URL/	Холбоос /URL/	100	Албан ёсоор эрх бүхий байгууллагаас баталсан хууль эрх зүйн актын баримт бичиг.
9	Засаг захиргаа, нутаг дэвсгэрийн нэгжийн ангилал /Administrative unit sub class/	Засаг захиргаа, нутаг дэвсгэрийн нэгжийн дэд ангилал /Administrative unit sub class value/	-	-	Засаг захиргаа, нутаг дэвсгэрийн нэгжийн сум, дүүргийн ангилал. Administrative unit sub class value - кодын жагсаалтын утгаас авч ашиглана.

A.2.4.6 Биет төрлийн нэр: Усны сав газар (River basins)

Д/д	Атрибут	Талбарт оруулах утга	Утгын төрөл	Тэмдэгтийн урт	Тодорхойлолт
1	Геометр /Geometry/	ГМ_Олон талт гадаргуу /GM_MultiSurface/	-	-	Усны сав газруудын хил хязгаарыг тодорхойлсон геометр дүрслэл.
2	Дотоод танигч /Local id/	Тэмдэгтийн мөр /Character string/	Тэмдэгтийн мөр /Character string/	50	Тухайн өгөгдлийг хариуцагч эрх бүхий этгээдийн үүсгэж өгсөн танигч, тоо болон үсгийг агуулсан давтагдашгүй дугаар байна.
3	Нэрийн талбар /Name space/	Тэмдэгтийн мөр /Character string/	Тэмдэгтийн мөр /Character string/	100	Өгөгдлийн нэр эсвэл өгөгдөл хариуцагч эрх бүхий байгууллагын нэр.
4	Танигчийн хувилбар /Version id/	Огноо /Date time/	Огноо /Date time/	25	Орон зайн объектын одоогийн үйлчилж буй танигчийн хувилбар. Дотоод танигч шинэчлэгдсэн тохиолдолд хэд дэх эсвэл хэзээний хувилбар болохыг илэрхийлэгч үзүүлэлт бөгөөд дэс дугаар эсвэл огноо хэлбэрээр бүртгэнэ.

5	Мэдээлэл бүртгэсэн огноо /Begin lifespan version/	Огноо /Date time/	Огноо /Date time/	25	Орон зайн объектын энэ хувилбарыг орон зайн өгөгдлийн багцад оруулсан эсвэл өөрчилсөн огноо болон цаг.
6	Мэдээлэл засварласан, устгасан огноо /End lifespan version/	Огноо /Date time/	Огноо /Date time/	25	Орон зайн объектын энэ хувилбарыг орлуулсан эсвэл орон зайн өгөгдлийн багцад ашиглахаа больсон огноо.
7	Гол мөрний ай савын ангилал /River basins major class/	Гол мөрний ай савын ангилал /River basins major class value/	-	-	Гол мөрний ай савын ангилал. River basins major class value - кодын жагсаалтын ангиллын утгаас авна.
8	Усны сав газрын ангилал /River basins sub class/	Усны сав газрын ангилал /River basins sub class value/	-	-	Усны сав газрын ангилал /усны сав газрууд/. River basins sub class value - кодын жагсаалтын ангиллын утгаас авна.
9	Засаг захиргаа, нутаг дэвсгэрийн нэгжийн ангилал /Administrative unit sub class/	Засаг захиргаа, нутаг дэвсгэрийн нэгжийн дэд ангилал /Administrative unit sub class value/	-	-	Засаг захиргаа, нутаг дэвсгэрийн нэгжийн сум, дүүргийн ангилал. Administrative unit sub class value - кодын жагсаалтын утгаас авч ашиглана.

А.2.4.7 Биет төрлийн нэр: Газрын үнэлгээний бүсчлэл (Land valuation zone)

Д/д	Атрибут	Талбарт оруулах утга	Утгын төрөл	Тэмдэгтийн урт	Тодорхойлолт
1	Геометр /Geometry/	ГМ_Олон талт гадаргуу /GM_MultiSurface/	-	-	Бүсчлэлийн хил хязгаарыг тодорхойлсон геометр дүрслэл.
2	Дотоод танигч /Local id/	Тэмдэгтийн мөр /Character string/	Тэмдэгтийн мөр /Character string/	50	Тухайн өгөгдлийг хариуцагч эрх бүхий этгээдийн үүсгэж өгсөн танигч, тоо болон үсгийг агуулсан давтагдашгүй дугаар байна.
3	Нэрийн талбар /Name space/	Тэмдэгтийн мөр /Character string/	Тэмдэгтийн мөр /Character string/	100	Өгөгдлийн нэр эсвэл өгөгдөл хариуцагч эрх бүхий байгууллагын нэр.
4	Танигчийн хувилбар /Version id/	Огноо /Date time/	Огноо /Date time/	25	Орон зайн объектын одоогийн үйлчилж буй танигчийн хувилбар. Дотоод танигч шинэчлэгдсэн тохиолдолд хэд дэх эсвэл хэзээний хувилбар

					болохыг илэрхийлэгч үзүүлэлт бөгөөд дэс дугаар эсвэл огноо хэлбэрээр бүртгэнэ.
5	Мэдээлэл бүртгэсэн огноо /Begin lifespan version/	Огноо /Date time/	Огноо /Date time/	25	Орон зайн объектын энэ хувилбарыг орон зайн өгөгдлийн багцад оруулсан эсвэл өөрчилсөн огноо болон цаг.
6	Мэдээлэл засварласан, устгасан огноо /End lifespan version/	Огноо /Date time/	Огноо /Date time/	25	Орон зайн объектын энэ хувилбарыг орлуулсан эсвэл орон зайн өгөгдлийн багцад ашиглахаа больсон огноо.
7	Газрын үнэлгээний бүсчлэл ангилал /Land valuation zone type/	Газрын үнэлгээний бүсчлэлийн ангилал /Land valuation zone type value/	-	-	Газрын үнэлгээний бүсчлэл тогтоосон ангилал. Land valuation zone type value - кодын жагсаалтын ангиллын утгаас авна.
8	Хууль ёсны баримт бичиг /Legal foundation document/	Холбоос /URL/	Холбоос /URL/	100	Албан ёсоор эрх бүхий байгууллагаас баталсан хууль эрх зүйн актын баримт бичиг.
9	Засаг захиргаа, нутаг дэвсгэрийн нэгжийн ангилал /Administrative unit sub class/	Засаг захиргаа, нутаг дэвсгэрийн нэгжийн дэд ангилал /Administrative unit sub class value/	-	-	Засаг захиргаа, нутаг дэвсгэрийн нэгжийн сум, дүүргийн ангилал. Administrative unit sub class value - кодын жагсаалтын утгаас авч ашиглана.

А.2.4.8 Биет төрлийн нэр: Сонгуулийн тойргийн хил (Constituency boundary)

Д/д	Атрибут	Талбарт оруулах утга	Утгын төрөл	Тэмдэгтийн урт	Тодорхойлолт
1	Геометр /Geometry/	ГМ_Олон талт гадаргуу /GM_MultiSurface/	-	-	Сонгуулийн тойргийн хил хязгаарыг тодорхойлсон геометр дүрслэл.
2	Дотоод танигч /Local id/	Тэмдэгтийн мөр /Character string/	Тэмдэгтийн мөр /Character string/	50	Тухайн өгөгдлийг хариуцагч эрх бүхий этгээдийн үүсгэж өгсөн танигч, тоо болон үсгийг агуулсан давтагдашгүй дугаар байна.
3	Нэрийн талбар /Name space/	Тэмдэгтийн мөр /Character string/	Тэмдэгтийн мөр /Character string/	100	Өгөгдлийн нэр эсвэл өгөгдөл хариуцагч эрх бүхий байгууллагын нэр.
4	Танигчийн хувилбар /Version id/	Огноо /Date time/	Огноо /Date time/	25	Орон зайн объектын одоогийн үйлчилж буй танигчийн хувилбар. Дотоод танигч шинэчлэгдсэн тохиолдолд хэд дэх эсвэл хэзээний хувилбар

					болохыг илэрхийлэгч үзүүлэлт бөгөөд дэс дугаар эсвэл огноо хэлбэрээр бүртгэнэ.
5	Мэдээлэл бүртгэсэн огноо /Begin lifespan version/	Огноо /Date time/	Огноо /Date time/	25	Орон зайн объектын энэ хувилбарыг орон зайн өгөгдлийн багцад оруулсан эсвэл өөрчилсөн огноо болон цаг.
6	Мэдээлэл засварласан, устгасан огноо /End lifespan version/	Огноо /Date time/	Огноо /Date time/	25	Орон зайн объектын энэ хувилбарыг орлуулсан эсвэл орон зайн өгөгдлийн багцад ашиглахаа больсон огноо.
7	Сонгуулийн тойргийн ангилал /Constituency boundary type/	Сонгуулийн тойргийн хилийн ангилал /Constituency boundary type value/	-	-	Сонгуулийн тойргийн хилийг тогтоосон ангилал. Constituency boundary type value - кодын жагсаалтаас авч ашиглана. Хэрэв *Тухайн сонгуулийн тойргийн хил нь Монгол Улсын их хурлын сонгуулийн тухай хууль болон тогтоолд өөрчлөлт орсоны дагуу шинэчлэгдвэл шинэчилсэн хувилбарыг дагаж мөрдөнө.
8	Хууль ёсны баримт бичиг /Legal foundation document/	Холбоос /URL/	Холбоос /URL/	100	Албан ёсоор эрх бүхий байгууллагаас баталсан хууль эрх зүйн актын баримт бичиг.
9	Засаг захиргаа, нутаг дэвсгэрийн нэгжийн ангилал /Administrative unit primary class/	Засаг захиргаа, нутаг дэвсгэрийн нэгжийн анхдагч ангилал /Administrative unit primary class value/	-	-	Засаг захиргаа, нутаг дэвсгэрийн нэгжийн баг, хорооны ангилал. Administrative unit primary class value - кодын жагсаалтын утгаас авч ашиглана.

А.2.4.9 Биет төрлийн нэр: Шуудангийн бүсчлэл (Postal zone)

Д/д	Атрибут	Талбарт оруулах утга	Утгын төрөл	Тэмдэгтийн урт	Тодорхойлолт
1	Геометр /Geometry/	ГМ_Олон талт гадаргуу /GM_MultiSurface/	-	-	Шуудангийн бүсчлэлийн хил хязгаарыг тодорхойлсон геометр дүрслэл.
2	Дотоод танигч /Local id/	Тэмдэгтийн мөр /Character string/	Тэмдэгтийн мөр /Character string/	50	Тухайн өгөгдлийг хариуцагч эрх бүхий этгээдийн үүсгэж өгсөн танигч, тоо болон үсгийг агуулсан давтагдашгүй дугаар байна.
3	Нэрийн талбар /Name space/	Тэмдэгтийн мөр /Character string/	Тэмдэгтийн мөр /Character string/	100	Өгөгдлийн нэр эсвэл өгөгдөл хариуцагч эрх бүхий байгууллагын нэр.

4	Танигчийн хувилбар /Version id/	Огноо /Date time/	Огноо /Date time/	25	Орон зайн объектын одоогийн үйлчилж буй танигчийн хувилбар. Дотоод танигч шинэчлэгдсэн тохиолдолд хэд дэх эсвэл хэзээний хувилбар болохыг илэрхийлэгч үзүүлэлт бөгөөд дэс дугаар эсвэл огноо хэлбэрээр бүртгэнэ.
5	Мэдээлэл бүртгэсэн огноо /Begin lifespan version/	Огноо /Date time/	Огноо /Date time/	25	Орон зайн объектын энэ хувилбарыг орон зайн өгөгдлийн багцад оруулсан эсвэл өөрчилсөн огноо болон цаг.
6	Мэдээлэл засварласан, устгасан огноо /End lifespan version/	Огноо /Date time/	Огноо /Date time/	25	Орон зайн объектын энэ хувилбарыг орлуулсан эсвэл орон зайн өгөгдлийн багцад ашиглахаа больсон огноо.
7	Шуудангийн бүсчлэлийн үндсэн ангилал /Postal zone major class/	Шуудангийн бүсчлэлийн үндсэн ангилал /Postal zone major class value/	-	-	Шуудангийн бүсчлэлийн хилийг тогтоосон үндсэн ангилал. * ЗТАЖ-ын сайдын 2007 оны 101 тоот тушаалаар батлагдсан “Шуудангийн нэгдсэн код”-ын жагсаалтыг ашиглав. Энэхүү хил заагийн стандарт нь батлагдсан хугацааны ангиллыг ашигласан бөгөөд хэрэв “Шуудангийн нэгдсэн код”-ын жагсаалт шинэчлэгдэж өөрчлөгдсөн тохиолдолд түүнийг дагаж мөрдөнө.
8	Шуудангийн бүсчлэлийн дэд ангилал /Postal zone sub class/	Шуудангийн бүсчлэлийн дэд ангилал /Postal zone sub class value/	-	-	Шуудангийн бүсчлэлийн хилийг тогтоосон дэд ангилал. * ЗТАЖ-ын сайдын 2007 оны 101 тоот тушаалаар батлагдсан “Шуудангийн нэгдсэн код”-ын жагсаалтыг ашиглав. Энэхүү хил заагийн стандарт нь батлагдсан хугацааны ангиллыг ашигласан бөгөөд хэрэв “Шуудангийн нэгдсэн код”-ын жагсаалт шинэчлэгдэж өөрчлөгдсөн тохиолдолд түүнийг дагаж мөрдөнө.
9	Шуудангийн бүсчлэлийн анхдагч ангилал /Postal zone primary class/	Шуудангийн бүсчлэлийн анхдагч ангилал /Postal zone primary class value/	-	-	Шуудангийн бүсчлэлийн хилийг тогтоосон анхдагч ангилал. * ЗТАЖ-ын сайдын 2007 оны 101 тоот тушаалаар батлагдсан “Шуудангийн нэгдсэн код”-ын жагсаалтыг ашиглав. Энэхүү хил заагийн стандарт нь батлагдсан хугацааны ангиллыг ашигласан бөгөөд хэрэв “Шуудангийн нэгдсэн код”-ын жагсаалт шинэчлэгдэж өөрчлөгдсөн тохиолдолд түүнийг дагаж мөрдөнө.

10	Хууль ёсны баримт бичиг /Legal foundation document/	Холбоос /URL/	Холбоос /URL/	100	Албан ёсоор эрх бүхий байгууллагаас баталсан хууль эрх зүйн актын баримт бичиг.
11	Засаг захиргаа, нутаг дэвсгэрийн нэгжийн ангилал /Administrative unit primary class/	Засаг захиргаа, нутаг дэвсгэрийн нэгжийн анхдагч ангилал /Administrative unit primary class value/	-	-	Засаг захиргаа, нутаг дэвсгэрийн нэгжийн баг, хорооны ангилал. Administrative unit primary class value - кодын жагсаалтын утгаас авч ашиглана.

А.2.4.10 Өгөгдлийн нэр: Хамгаалалтын бүс (ProtectionZone)

Д/д	Атрибут	Талбарт оруулах утга	Утгын төрөл	Тэмдэгтийн урт	Тодорхойлолт
1	Геометр /Geometry/	ГМ_Олон талт гадаргуу /GM_MultiSurface/	-	-	Хамгаалалтын бүсийн хил хязгаарыг тодорхойлсон геометр дүрслэл.
2	Дотоод танигч /Local id/	Тэмдэгтийн мөр /Character string/	Тэмдэгтийн мөр /Character string/	50	Тухайн өгөгдлийг хариуцагч эрх бүхий этгээдийн үүсгэж өгсөн танигч, тоо болон үсгийг агуулсан давтагдашгүй дугаар байна.
3	Нэрийн талбар /Name space/	Тэмдэгтийн мөр /Character string/	Тэмдэгтийн мөр /Character string/	100	Өгөгдлийн нэр эсвэл өгөгдөл хариуцагч эрх бүхий байгууллагын нэр.
4	Танигчийн хувилбар /Version id/	Огноо /Date time/	Огноо /Date time/	25	Орон зайн объектын одоогийн үйлчилж буй танигчийн хувилбар. Дотоод танигч шинэчлэгдсэн тохиолдолд хэд дэх эсвэл хэзээний хувилбар болохыг илэрхийлэгч үзүүлэлт бөгөөд дэс дугаар эсвэл огноо хэлбэрээр бүртгэнэ.
5	Мэдээлэл бүртгэсэн огноо /Begin lifespan version/	Огноо /Date time/	Огноо /Date time/	25	Орон зайн объектын энэ хувилбарыг орон зайн өгөгдлийн багцад оруулсан эсвэл өөрчилсөн огноо болон цаг.
6	Мэдээлэл засварласан, устгасан огноо /End lifespan version/	Огноо /Date time/	Огноо /Date time/	25	Орон зайн объектын энэ хувилбарыг орлуулсан эсвэл орон зайн өгөгдлийн багцад ашиглахаа больсон огноо.
7	Хамгаалалтын бүсийн төрөл /Protection zone type/	Хамгаалалтын бүсийн ангилал /Protection zone type value/	-	-	Хамгаалалтын бүсийн хилийг тогтоосон ангилал. Protection zone type value - кодын жагсаалтаас авч ашиглана.

8	Хууль ёсны баримт бичиг /Legal foundation document/	Холбоос /URL/	Холбоос /URL/	100	Албан ёсоор эрх бүхий байгууллагаас баталсан хууль эрх зүйн актын баримт бичиг.
9	Засаг захиргаа, нутаг дэвсгэрийн нэгжийн ангилал /Administrative unit sub class/	Засаг захиргаа, нутаг дэвсгэрийн нэгжийн дэд ангилал /Administrative unit sub class value/	-	-	Засаг захиргаа, нутаг дэвсгэрийн нэгжийн сум, дүүргийн ангилал. Administrative unit sub class value - кодын жагсаалтын утгаас авч ашиглана.

В Хавсралт
(норматив)

Кодын жагсаалт

В.1 Өгөгдлийн багц - Засаг захиргаа, нутаг дэвсгэрийн нэгж суурь өгөгдөл (Administrative units)

В.1.1 Засаг захиргаа, нутаг дэвсгэрийн нэгжийн түвшин – Administrative hierarchy level

Д/д	Ангиллын утга	Тодорхойлолт
1	1-р зэрэг /1stOrder/	Засаг захиргаа, нутаг дэвсгэрийн нэгжийн 1-р түвшин. Улс орны түвшинд
2	2-р зэрэг /2ndOrder/	Засаг захиргаа, нутаг дэвсгэрийн нэгжийн 2-р түвшин. Аймаг, нийслэл.
3	3-р зэрэг /3rdOrder/	Засаг захиргаа, нутаг дэвсгэрийн нэгжийн 3-р түвшин. Сум, дүүрэг.
4	4-р зэрэг /4thOrder/	Засаг захиргаа, нутаг дэвсгэрийн нэгжийн 4-р түвшин. Баг, хороо.
5	5-р зэрэг /5thOrder/	Засаг захиргаа, нутаг дэвсгэрийн нэгжийн 5-р түвшин.
6	6-р зэрэг /6thOrder/	Засаг захиргаа, нутаг дэвсгэрийн нэгжийн 6-р түвшин.

В.1.2 Засаг захиргааны нэгжийн үндсэн ангилал* – Administrative unit major class value

Д/д	Аймаг, нийслэлийн код	
1	11	Улаанбаатар
2	21	Дорнод
3	22	Сүхбаатар
4	23	Хэнтий
5	41	Төв
6	42	Говьсүмбэр
7	43	Сэлэнгэ
8	44	Дорноговь
9	45	Дархан-Уул

10	46	Өмнөговь
11	48	Дундговь
12	61	Орхон
13	62	Өвөрхангай
14	63	Булган
15	64	Баянхонгор
16	65	Архангай
17	67	Хөвсгөл
18	81	Завхан
19	82	Говь-Алтай
20	83	Баян-Өлгий
21	84	Ховд
22	85	Увс

* MNS 5641-1 : 2006 Монгол Улсын засаг захиргаа, нутаг дэвсгэрийн нэгжийн код. 1-р хэсэг: Аймаг, нийслэл, стандартын ангиллыг ашиглав. Энэхүү хил заагийн стандарт нь батлагдсан хугацааны ангиллыг ашигласан бөгөөд хэрэв стандартын ангилал болон жагсаалт шинэчлэгдэж өөрчлөгдсөн тохиолдолд түүнийг дагаж мөрдөнө.

В.1.3 Засаг захиргааны нэгжийн дэд ангилал* – Administrative unit sub class value

Д/д	Сум, дүүргийн код		Аймаг, нийслэлийн код
1	1101	Багануур	11 Улаанбаатар
2	1104	Багахангай	
3	1113	Налайх	
4	1110	Баянзүрх	
5	1119	Сүхбаатар	
6	1125	Чингэлтэй	
7	1107	Баянгол	
8	1122	Хан-Уул	

9	1116	Сонгинохайрхан	21 Дорнод	
10	2101	Хэрлэн		
11	2104	Баяндун		
12	2107	Баянтүмэн		
13	2110	Баян-Уул		
14	2113	Булган		
15	2116	Гурванзагал		
16	2119	Дашбалбар		
17	2122	Матад		
18	2125	Сэргэлэн		
19	2128	Халхгол		
20	2131	Хөлөнбуйр		
21	2134	Цагаан-Овоо		
22	2137	Чойбалсан		
23	2140	Чулуунхороот		
24	2201	Баруун-Урт		22 Сүхбаатар
25	2204	Асгат		
26	2207	Баяндэлгэр		
27	2210	Дарьганга		
28	2213	Мөнххаан		
29	2216	Наран		
30	2219	Онгон		
31	2222	Сүхбаатар		
32	2225	Түвшинширээ		
33	2228	Түмэнцогт		
34	2231	Уулбаян		
35	2234	Халзан		
36	2237	Эрдэнэцагаан		

37	2301	Хэрлэн	23 Хэнтий	
38	2304	Батноров		
39	2307	Батширээт		
40	2310	Баян Адрага		
41	2313	Баянмөнх		
42	2316	Баян Овоо		
43	2319	Баянхутаг		
44	2322	Биндэр		
45	2325	Галшир		
46	2328	Дадал		
47	2331	Дархан		
48	2334	Дэлгэрхаан		
49	2337	Жаргалтхаан		
50	2340	Мөрөн		
51	2343	Норовлин		
52	2346	Өмнөдэлгэр		
53	2349	Цэнхэрмандал		
54	2352	Бор-Өндөр		
55	4101	Зуунмод		41 Төв
56	4104	Алтанбулаг		
57	4107	Аргалант		
58	4110	Архуст		
59	4113	Батсүмбэр		
60	4116	Баян		
61	4119	Баяндэлгэр		
62	4122	Баянжаргалан		
63	4125	Баян-Өнжүүл		
64	4128	Баянхангай		

65	4131	Баянцагаан	
66	4134	Баянцогт	
67	4137	Баянчандмань	
68	4140	Борнуур	
69	4143	Бүрэн	
70	4146	Дэлгэрхаан	
71	4149	Жаргалант	
72	4152	Заамар	
73	4155	Лүн	
74	4158	Мөнгөнморьт	
75	4161	Өндөрширээт	
76	4164	Сүмбэр	
77	4167	Сэргэлэн	
78	4170	Угтаал	
79	4173	Цээл	
80	4176	Эрдэнэ	
81	4179	Эрдэнэсант	
82	4201	Сүмбэр	42 Говьсүмбэр
83	4204	Баянтал	
84	4207	Шивээговь	
85	4301	Сүхбаатар	43 Сэлэнгэ
86	4304	Алтанбулаг	
87	4307	Баруунбүрэн	
88	4310	Баянгол	
89	4313	Ерөө	
90	4316	Жавхлант	
91	4319	Зүүнбүрэн	
92	4322	Мандал	

93	4325	Орхон	
94	4328	Орхонтуул	
95	4331	Сайхан	
96	4334	Сант	
97	4337	Түшиг	
98	4340	Хүдэр	
99	4343	Хушаат	
100	4346	Цагааннуур	
101	4349	Шаамар	
102	4401	Сайншанд	
103	4404	Айраг	
104	4407	Алтанширээ	
105	4410	Даланжаргалан	
106	4413	Дэлгэрэх	
107	4416	Замын-Үүд	
108	4419	Иххэт	
109	4422	Мандах	
110	4425	Өргөн	
111	4428	Сайхандулаан	
112	4431	Улаанбадрах	
113	4434	Хатанбулаг	
114	4437	Хөвсгөл	
115	4440	Эрдэнэ	
116	4501	Дархан	45 Дархан-Уул
117	4504	Орхон	
118	4507	Хонгор	
119	4510	Шарынгол	
120	4601	Даланзадгад	46 Өмнөговь

121	4604	Баяндалай
122	4607	Баян-Овоо
123	4610	Булган
124	4613	Гурвантэс
125	4616	Мандал-Овоо
126	4619	Манлай
127	4622	Ноён
128	4625	Номгон
129	4628	Сэврэй
130	4631	Ханбогд
131	4634	Ханхонгор
132	4637	Хүрмэн
133	4640	Цогт-Овоо
134	4643	Цогтцэций
135	4801	Сайнцагаан
136	4804	Адаацаг
137	4807	Баянжаргалан
138	4810	Говь-Угтаал
139	4813	Гурвансайхан
140	4816	Дэлгэрхангай
141	4819	Дэлгэрцогт
142	4822	Дэрэн
143	4825	Луус
144	4828	Өлзийт
145	4831	Өндөршил
146	4834	Сайхан-Овоо
147	4837	Хулд
148	4840	Цагаандэлгэр

48 Дундговь

149	4843	Эрдэнэдалай	61 Орхон
150	6101	Баян Өндөр	
151	6104	Жаргалант	
152	6201	Арвайхээр	62 Өвөрхангай
153	6204	Баруунбаян-Улаан	
154	6207	Бат-өлзий	
155	6210	Баянгол	
156	6213	Баян-Өндөр	
157	6216	Богд	
158	6219	Бүрд	
159	6222	Гучин-Ус	
160	6225	Есөнзүйл	
161	6228	Зүүнбаян-Улаан	
162	6231	Нарийнтээл	
163	6234	Өлзийт	
164	6237	Сант	
165	6240	Тарагт	
166	6243	Төгрөг	
167	6246	Уянга	
168	6249	Хайрхандулаан	
169	6252	Хархорин	
170	6255	Хужирт	
171	6301	Булган	63 Булган
172	6304	Баян агт	
173	6307	Баяннуур	
174	6310	Бугат	
175	6313	Бүрэгхангай	
176	6316	Гурванбулаг	

177	6319	Дашинчилэн
178	6322	Могод
179	6325	Орхон
180	6328	Рашаант
181	6331	Сайхан
182	6334	Сэлэнгэ
183	6337	Тэшиг
184	6340	Хангал
185	6343	Хишиг-Өндөр
186	6346	Хутаг-Өндөр
187	6401	Баянхонгор
188	6404	Баацагаан
189	6407	Баянбулаг
190	6410	Баянговь
191	6413	Баянлиг
192	6416	Баян-Овоо
193	6419	Баян-Өндөр
194	6422	Баянцагаан
195	6425	Өлзийт
196	6428	Бөмбөгөр
197	6431	Бууцагаан
198	6434	Галуут
199	6437	Гурванбулаг
200	6440	Жаргалант
201	6443	Жинст
202	6446	Заг
203	6449	Богд
204	6452	Хүрээмарал

64 Баянхонгор

205	6455	Шинэжинст	65 Архангай	
206	6458	Эрдэнэцогт		
207	6501	Эрдэнэбулган		
208	6504	Батцэнгэл		
209	6507	Булган		
210	6510	Жаргалант		
211	6513	Их Тамир		
212	6516	Өгийнуур		
213	6519	Өлзийт		
214	6522	Өндөр Улаан		
215	6525	Тариат		
216	6528	Түвшрүүлэх		
217	6531	Хайрхан		
218	6534	Хангай		
219	6537	Хашаат		
220	6540	Хотонт		
221	6543	Цахир		
222	6546	Цэнхэр		
223	6549	Цэцэрлэг		
224	6552	Чулуут		
225	6555	Эрдэнэмандал		
226	6701	Мөрөн		67 Хөвсгөл
227	6704	Алаг-Эрдэнэ		
228	6707	Арбулаг		
229	6710	Баянзүрх		
230	6713	Бүрэнтогтох		
231	6716	Галт		
232	6719	Жаргалант		

233	6722	Их Уул
234	6725	Рашаант
235	6728	Ренчинлхүмбэ
236	6731	Тариалан
237	6734	Тосонцэнгэл
238	6737	Төмөрбулаг
239	6740	Түнэл
240	6743	Улаан Уул
241	6746	Ханх
242	6749	Цагаан нуур
243	6752	Цагаан-Уул
244	6755	Цагаан Үүр
245	6758	Цэцэрлэг
246	6761	Чандмань Өндөр
247	6764	Шинэ Идэр
248	6767	Эрдэнэбулган
249	8101	Улиастай
250	8104	Алдархаан
251	8107	Асгат
252	8110	Баянтэс
253	8113	Баянхайрхан
254	8116	Дөрвөлжин
255	8119	Завханмандал
256	8122	Идэр
257	8125	Их-Уул
258	8128	Нөмрөг
259	8131	Отгон
260	8134	Сантмаргац

81 Завхан

261	8137	Сонгино
262	8140	Тосонцэнгэл
263	8143	Түдэвтэй
264	8146	Тэлмэн
265	8149	Тэс
266	8152	Ургамал
267	8155	Цагаанхайрхан
268	8158	Цагаанчулуут
269	8161	Цэцэн-Уул
270	8164	Шилүүстэй
271	8167	Эрдэнэхайрхан
272	8170	Яруу
273	8201	Есөнбулаг
274	8204	Алтай
275	8207	Баян-Уул
276	8210	Бигэр
277	8213	Бугат
278	8216	Дарив
279	8219	Дэлгэр
280	8222	Жаргалан
281	8225	Тайшир
282	8228	Тонхил
283	8231	Төгрөг
284	8234	Халиун
285	8237	Хөхморьт
286	8240	Цогт
287	8243	Цээл
288	8246	Чандмань

82 Говь-Алтай

289	8249	Шарга	83 Баян-Өлгий
290	8252	Эрдэнэ	
291	8301	Өлгий	
292	8304	Алтай	
293	8307	Алтанцөгц	
294	8310	Баяннуур	
295	8313	Бугат	
296	8316	Булган	
297	8319	Буянт	
298	8322	Дэлүүн	
299	8325	Ногооннуур	
300	8328	Сагсай	
301	8331	Толбо	
302	8334	Улаанхус	
303	8340	Цэнгэл	
304	8401	Жаргалант	
305	8404	Алтай	
306	8407	Булган	
307	8410	Буянт	
308	8413	Дарви	
309	8416	Дөргөн	
310	8419	Дуут	
311	8422	Зэрэг	
312	8425	Манхан	
313	8428	Мөнххайрхан	
314	8431	Мөст	
315	8434	Мянгад	
316	8437	Үенч	

317	8440	Ховд	85 Увс
318	8443	Цэцэг	
319	8446	Чандмань	
320	8449	Эрдэнэбүрэн	
321	8501	Улаангом	
322	8504	Баруунтуруун	
323	8507	Бөхмөрөн	
324	8510	Давст	
325	8513	Завхан	
326	8516	Зүүнговь	
327	8519	Зүүнхангай	
328	8522	Малчин	
329	8525	Наранбулаг	
330	8528	Өлгий	
331	8531	Өмнөговь	
332	8534	Өндөрхангай	
333	8537	Сагил	
334	8540	Тариалан	
335	8543	Түргэн	
336	8546	Тэс	
337	8549	Ховд	
338	8552	Хяргас	
339	8555	Цагаанхайрхан	

* MNS 5641-2 : 2006 Монгол Улсын засаг захиргаа, нутаг дэвсгэрийн нэгжийн код. 2-р хэсэг: Сум, дүүрэг, стандартын ангиллыг ашиглав. Энэхүү хил заагийн стандарт нь батлагдсан хугацааны ангиллыг ашигласан бөгөөд хэрэв стандартын ангилал болон жагсаалт шинэчлэгдэж өөрчлөгдсөн тохиолдолд түүнийг дагаж мөрдөнө.

В.1.4 Засаг захиргааны нэгжийн анхдагч ангилал* – Administrative unit primary class value

Д/д	Баг, хорооны код		Сум, дүүргийн код		Аймаг, нийслэлийн код
1	110151	1-р хороо	1101	Багануур	11 Улаанбаатар
2	110153	2-р хороо			
3	110155	3-р хороо			
4	110157	4-р хороо			
5	110159	5-р хороо			
6	110451	1-р хороо	1104	Багахангай	
7	110453	2-р хороо			
8	110751	1-р хороо	1107	Баянгол	
9	110753	2-р хороо			
10	110755	3-р хороо			
11	110757	4-р хороо			
12	110759	5-р хороо			
13	110761	6-р хороо			
14	110763	7-р хороо			
15	110765	8-р хороо			
16	110767	9-р хороо			
17	110769	10-р хороо			
18	110771	11-р хороо			
19	110773	12-р хороо			
20	110775	13-р хороо			
21	110777	14-р хороо			
22	110779	15-р хороо			
23	110781	16-р хороо			
24	110783	17-р хороо			
25	110785	18-р хороо			
26	110787	19-р хороо			
27	110789	20-р хороо			

28	110791	21-р хороо	1110	Баянзүрх
29	110793	22-р хороо		
30	110795	23-р хороо		
31	110797	24-р хороо		
32	110799	25-р хороо		
33	111051	1-р хороо		
34	111052	26-р хороо		
35	111053	2-р хороо		
36	111054	27-р хороо		
37	111055	3-р хороо		
38	111056	28-р хороо		
39	111057	4-р хороо		
40	111059	5-р хороо		
41	111061	6-р хороо		
42	111063	7-р хороо		
43	111065	8-р хороо		
44	111067	9-р хороо		
45	111069	10-р хороо		
46	111071	11-р хороо		
47	111073	12-р хороо		
48	111075	13-р хороо		
49	111077	14-р хороо		
50	111079	15-р хороо		
51	111081	16-р хороо		
52	111083	17-р хороо		
53	111085	18-р хороо		
54	111087	19-р хороо		
55	111089	20-р хороо		

56	111091	21-р хороо		
57	111093	22-р хороо		
58	111095	23-р хороо		
59	111097	24-р хороо		
60	111099	25-р хороо		
61	111351	1-р хороо	1113	Налайх
62	111353	2-р хороо		
63	111355	3-р хороо		
64	111357	4-р хороо		
65	111359	5-р хороо		
66	111361	6-р хороо		
67	111363	7-р хороо		
68	111365	8-р хороо		
69	111651	1 хороо	1116	Сонгинохайрхан
70	111652	26 хороо		
71	111653	2 хороо		
72	111654	27 хороо		
73	111655	3 хороо		
74	111656	28 хороо		
75	111657	4 хороо		
76	111658	29 хороо		
77	111659	5 хороо		
78	111660	30 хороо		
79	111661	6 хороо		
80	111662	31 хороо		
81	111663	7 хороо		
82	111664	32 хороо		
83	111665	8 хороо		

84	111666	33 χοροο
85	111667	9 χοροο
86	111668	34 χοροο
87	111669	10 χοροο
88	111670	35 χοροο
89	111671	11 χοροο
90	111672	36 χοροο
91	111673	12 χοροο
92	111674	37 χοροο
93	111675	13 χοροο
94	111676	38 χοροο
95	111677	14 χοροο
96	111678	39 χοροο
97	111679	15 χοροο
98	111680	40 χοροο
99	111681	16 χοροο
100	111682	41 χοροο
101	111683	17 χοροο
102	111684	42 χοροο
103	111685	18 χοροο
104	111686	43 χοροο
105	111687	19 χοροο
106	111689	20 χοροο
107	111691	21 χοροο
108	111693	22 χοροο
109	111695	23 χοροο
110	111697	24 χοροο
111	111699	25 χοροο

112	111951	1-р хороо	1119	Сүхбаатар
113	111953	2-р хороо		
114	111955	3-р хороо		
115	111957	4-р хороо		
116	111959	5-р хороо		
117	111961	6-р хороо		
118	111963	7-р хороо		
119	111965	8-р хороо		
120	111967	9-р хороо		
121	111969	10-р хороо		
122	111971	11-р хороо		
123	111973	12-р хороо		
124	111975	13-р хороо		
125	111977	14-р хороо		
126	111979	15-р хороо		
127	111981	16-р хороо		
128	111983	17-р хороо		
129	111985	18-р хороо		
130	111987	19-р хороо		
131	111989	20-р хороо		
132	112251	1-р хороо	1122	Хан-Уул
133	112253	2-р хороо		
134	112255	3-р хороо		
135	112257	4-р хороо		
136	112259	5-р хороо		
137	112261	6-р хороо		
138	112263	7-р хороо		
139	112265	8-р хороо		

140	112267	9-р хороо		
141	112269	10-р хороо		
142	112271	11-р хороо		
143	112273	12-р хороо		
144	112275	13-р хороо		
145	112277	14-р хороо		
146	112279	15-р хороо		
147	112281	16-р хороо		
148	112283	17-р хороо		
149	112285	18-р хороо		
150	112287	19-р хороо		
151	112289	20-р хороо		
152	112291	21-р хороо		
153	112551	1-р хороо		
154	112553	2-р хороо		
155	112555	3-р хороо		
156	112557	4-р хороо		
157	112559	5-р хороо		
158	112561	6-р хороо		
159	112563	7-р хороо		
160	112565	8-р хороо	1125	Чингэлтэй
161	112567	9-р хороо		
162	112569	10-р хороо		
163	112571	11-р хороо		
164	112573	12-р хороо		
165	112575	13-р хороо		
166	112577	14-р хороо		
167	112579	15-р хороо		

168	112581	16-р хороо			
169	112583	17-р хороо			
170	112585	18-р хороо			
171	112587	19-р хороо			

172	210151	1-р баг	2101	Хэрлэн	21 Дорнод	
173	210153	2-р баг				
174	210155	3-р баг				
175	210157	4-р баг				
176	210159	5-р баг				
177	210161	6-р баг				
178	210163	7-р баг				
179	210165	8-р баг				
180	210167	9-р баг				
181	210169	10-р баг				
182	210171	11-р баг				
183	210451	1-р баг, Түргэн	2104	Баяндун	21 Дорнод	
184	210453	2-р баг, Хайрхан				
185	210455	3-р баг, Яргай				
186	210457	4-р баг, Наран				
187	210751	1-р баг, Цагаан дэрс баг	2107	Баянтүмэн		
188	210753	2-р баг, Жаргалант				
189	210755	3-р баг, Өлзийт баг				
190	210757	4-р баг, Хотонт				
191	211051	1-р баг, Заяат	2110	Баян-Уул		21 Дорнод
192	211053	2-р баг, Хар чулуут				

193	211055	3-р баг, Урт			
194	211057	4-р баг, Бэрх			
195	211059	5-р баг, Улз			
196	211061	6-р баг, Өвөр эрээн			
197	211351	1-р баг, Өндөр хошуу			
198	211353	2-р баг, Хулсан шанд			
199	211355	3-р баг, Баян-Уул			
200	211357	4-р баг, Чулуут			
201	211651	1-р баг, Рашаант	2116	Гурванзагал	
202	211653	2-р баг, Цагаан хошуу			
203	211655	3-р баг, Сүмийн булаг			
204	211951	1-р баг, Сэвсүүл жараахай	2119	Дашбалбар	
205	211953	2-р баг, Харзат			
206	211955	3-р баг, Чух			
207	211957	4-р баг, Номинт			
208	211959	5-р баг, Улз			
209	212251	1-р баг, Жаргалант	2122	Матад	
210	212253	2-р баг, Баянхангай			
211	212255	3-р баг, Түмэнхаан			
212	212257	4-р баг, Буян-Өндөр			
213	212259	5-р баг, Мэнэн			
214	212261	6-р баг, Эрдэнэбадрах			
215	212551	1-р баг, Барчин	2125	Сэргэлэн	
216	212553	2-р баг, Архоолой			
217	212555	3-р баг, Баян			
218	212557	4-р баг, Очир хүрээ			
219	212559	5-р баг, Галын гол			
220	212851	1-р баг, Цогтсүмбэр	2128	Халхгол	

221	212853	2-р баг, Ялалт				
222	212855	3-р баг, Ташгай				
223	213151	1-р баг, Баян-Өлзийт баг	2131	Хөлөнбуйр		
224	213153	2-р баг, Батхаан				
225	213155	3-р баг, Баян-Уул				
226	213451	1-р баг, Баянгол	2134	Цагаан-Овоо		
227	213453	2-р баг, Элст				
228	213455	3-р баг, Зүрх				
229	213457	4-р баг, Хүрээт				
230	213459	5-р баг, Гүн цэнгэлэг				
231	213461	6-р баг, Хөөвөр	2137	Чойбалсан		
232	213751	1-р баг, Хулстай				
233	213753	2-р баг, Сүмбэр				
234	213755	3-р баг, Энгэр шанд				
235	213757	4-р баг, Хөх нуур	2140	Чулуунхороот		
236	214051	1-р баг, Дэлгэр				
237	214053	2-р баг, Галуут				
238	214055	3-р баг, Цагаанчулуут				
239	220151	1-р баг	2201	Баруун-Урт		22 Сүхбаатар
240	220153	2-р баг				
241	220155	3-р баг				
242	220157	4-р баг				
243	220159	5-р баг				
244	220161	6-р баг				
245	220163	7-р баг				
246	220165	8-р баг				
247	220167	9-р баг				
248	220451	1-р баг, Өлзийт				

249	220453	2-р баг, Дөхөм	2207	Баяндэлгэр
250	220455	3-р баг, Их-Уул		
251	220457	4-р баг, Жаргалант		
252	220751	1-р баг, Баян		
253	220753	2-р баг, Дэлгэр		
254	220755	3-р баг, Төв		
255	220757	4-р баг, Дөхөм		
256	220759	5-р баг, Хонгор		
257	220761	6-р баг, Ширээт		
258	221051	1-р баг, Үүд	2210	Дарьганга
259	221053	2-р баг, Бадрах		
260	221055	3-р баг, Аман-Ус		
261	221057	4-р баг, Овоот		
262	221351	1-р баг, Баянтэрэм	2213	Мөнххаан
263	221353	2-р баг, Баян-Уул		
264	221355	3-р баг, Баянцагаан		
265	221357	4-р баг, Баясгалант		
266	221359	5-р баг, Бүрэнцогт		
267	221651	1-р баг, Гүн худаг	2216	Наран
268	221653	2-р баг, Тосонгийн гол		
269	221655	3-р баг, Наранбулаг		
270	221951	1-р баг, Ихбулаг	2219	Онгон
271	221953	2-р баг, Шарбүрд		
272	221955	3-р баг, Нүдэн		
273	221957	4-р баг, Цөнгөрөг		
274	221959	5-р баг, Хавирга		
275	222251	1-р баг, Баянгол		
276	222253	Хайлаастай		

277	222255	Хулгар		
278	222257	Ланз		
279	222259	5-р баг, Шинэбулаг		
280	222551	1-р баг, Сэргэлэн	2225	Түвшинширээ
281	222553	2-р баг, Өлзийт		
282	222555	3-р баг, Үнэгт		
283	222557	4-р баг, Дэлгэрхаан		
284	222559	5-р баг, Өгөөмөр		
285	222851	1-р баг, Лхүмбэ	2228	Түмэнцогт
286	222853	2-р баг, Баянцагаан		
287	222855	3-р баг, Баян-Овоо		
288	222857	4-р баг, Баянцогт		
289	223151	1-р баг, Баян	2231	Уулбаян
290	223153	2-р баг, Жаргалант		
291	223155	3-р баг, Тэгш		
292	223157	4-р баг, Жавхлант		
293	223159	5-р баг, Дэлгэр		
294	223451	1-р баг, Халзан шанд	2234	Халзан
295	223453	2-р баг, Сахиул		
296	223455	3-р баг, Сайншанд		
297	223457	4-р баг, Хатавч		
298	223751	1-р баг, Хөдлөн хайлааст	2237	Эрдэнэцагаан
299	223753	2-р баг, Цагаан овоо		
300	223755	3-р баг, Бадрах		
301	223757	4-р баг, Хонгор		
302	223759	5-р баг, Билүүт		
303	223761	6-р баг, Жаргалант		
304	223763	7-р баг, Хадын булаг		

305	223765	8-р баг, Алтан овоо	2301	Хэрлэн	23 Хэнтий
306	230151	1-р баг, Хэрлэн			
307	230153	2-р баг, Булаг			
308	230155	3-р баг, Баянмөнх			
309	230157	4-р баг, Сариг			
310	230159	5-р баг, Өндөрхаан			
311	230161	6-р баг, Цогт-Өндөр			
312	230163	7-р баг, Номгон			
313	230165	8-р баг, Ишгэн толгой	2304	Батноров	
314	230451	1-р баг, Эрдэнэчандмань			
315	230453	2-р баг, Эхэнбүрд			
316	230455	3-р баг, Баян			
317	230457	4-р баг, Баянбулаг			
318	230459	5-р баг, Идэрмэг			
319	230461	6-р баг, Дундбүрд	2307	Батширээт	
320	230463	7-р баг, Бэрх			
321	230751	1-р баг, Онон			
322	230753	2-р баг, Барх			
323	230755	3-р баг, Хурх	2310	Баян Адрага	
324	230757	4-р баг, Норовлин			
325	231051	1-р баг, Сайхан			
326	231053	2-р баг, Жаргалант			
327	231055	3-р баг, Адарга	2313	Баянмөнх	
328	231057	4-р баг, Дуурлиг			
329	231351	1-р баг, Баянбулаг			
330	231353	2-р баг, Хэрлэн			
331	231355	3-р баг, Дулаан			
332	231357	4-р баг, Улаан-Эрэг			

333	231651	1-р баг, Дэлгэрхаан	2316	Баян Овоо
334	231653	2-р баг, Наран		
335	231655	3-р баг, Сүмбэр		
336	231657	4-р баг, Жавхлант		
337	231951	1-р баг, Жаргалант	2319	Баянхутаг
338	231953	2-р баг, Улаан-Өндөр		
339	231955	3-р баг, Цантын хоолой		
340	232251	1-р баг, Баян-Өндөр	2322	Биндэр
341	232253	2-р баг, Мандалхаан		
342	232255	3-р баг, Баянгол		
343	232257	4-р баг, Дэлгэрхаан		
344	232259	5-р баг, Онон		
345	232551	1-р баг, Арвин	2325	Галшир
346	232553	2-р баг, Оч		
347	232555	3-р баг, Баянбадрал		
348	232557	4-р баг, Сангийндалай		
349	232559	5-р баг, Жаргалант		
350	232561	6-р баг, Буянтбулаг		
351	232851	1-р баг, Онон	2328	Дадал
352	232853	2-р баг, Агац		
353	232855	3-р баг, Балж		
354	232857	4-р баг, Баян-Овоо		
355	233151	1-р баг, Дотуур булаг	2331	Дархан
356	233153	2-р баг, Хараат		
357	233155	3-р баг, Шажин		
358	233157	4-р баг, Мэргэн хошуу		
359	233451	1-р баг, Хэрлэнбаян улаан	2334	Дэлгэрхаан
360	233453	2-р баг, Долоод		

361	233455	3-р баг, Аварга		
362	233457	4-р баг, Хэрлэн тооно		
363	233459	5-р баг, Баянхаан		
364	233751	1-р баг, Гичгэнэ	2337	Жаргалтхаан
365	233753	2-р баг, Баянцогт		
366	233755	3-р баг, Баян-Эрдэнэ		
367	233757	4-р баг, Чулуут		
368	233759	5-р баг, Төвийн		
369	234051	1-р баг, Зөөлөн	2340	Мөрөн
370	234053	2-р баг, Өлзийт		
371	234055	3-р баг, Бүрээт		
372	234057	4-р баг, Цагаан толгой		
373	234059	5-р баг, Чандган		
374	234351	1-р баг, Баян-Өлзийт	2343	Норовлин
375	234353	2-р баг, Ангирт		
376	234355	3-р баг, Онон		
377	234357	4-р баг, Жаргалант		
378	234651	1-р баг, Наран	2346	Өмнөдэлгэр
379	234653	2-р баг, Баянзүрх		
380	234655	3-р баг, Хэнтий		
381	234657	4-р баг, Талын булаг		
382	234659	5-р баг, Чандган		
383	234661	6-р баг, Төвийн		
384	234663	7-р баг, Гурванбаян		
385	234951	1-р баг, Нугаар	2349	Цэнхэрмандал
386	234953	2-р баг, Согоот		
387	234955	3-р баг, Хужхан		
388	234957	4-р баг, Баянмод		

389	235251	1-р баг, Бор-Өндөр	2352	Бор-Өндөр	
390	235253	2-р баг, Холбоо			
391	235255	3-р баг, Бумбат			
392	235257	4-р баг, Уурхайчин			
393	235259	5-р баг, Хүйх			
394	235261	6-р баг, Өлгий			

395	410151	1-р баг, Номт	4101	Зуунмод	41 Төв
396	410153	2-р баг, Ланс			
397	410155	3-р баг, Баянхошуу			
398	410157	4-р баг, Зүүндэлгэр			
399	410159	5-р баг, Нацагдорж			
400	410161	6-р баг, Баруун зуунмод			
401	410451	1-р баг, Сумт	4104	Алтанбулаг	
402	410453	2-р баг, Аргал			
403	410455	3-р баг, Алтан-Овоо			
404	410457	4-р баг, Замт			
405	410751	1-р баг, Аргалын уул	4107	Аргалант	
406	410753	2-р баг, Хөшөөт			
407	411051	1-р баг, Ноён шанд	4110	Архуст	
408	411053	2-р баг, Нарст			
409	411351	1-р баг, Мандал	4113	Батсүмбэр	
410	411353	2-р баг, Цогт-Өндөр			
411	411355	3-р баг, Баянгол			
412	411357	4-р баг, Үдлэг			
413	411651	1-р баг, Цант	4116	Баян	

414	411653	2-р баг, Өгөөмөр			
415	411655	3-р баг, Цавчир			
416	411951	1-р баг, Байдлаг	4119	Баяндэлгэр	
417	411953	2-р баг, Галуут			
418	412251	1-р баг, Жаргалант	4122	Баянжаргалан	
419	412253	2-р баг, Улаан ухаа			
420	412255	3-р баг, Эрдэнэ			
421	412551	1-р баг, Бараат	4125	Баян-Өнжүүл	
422	412553	2-р баг, Цээл			
423	412555	3-р баг, Бүрд			
424	412851	1-р баг, Найрамдал	4128	Баянхангай	
425	412853	2-р баг, Хөшөөт			
426	413151	1-р баг, Өлзийт	4131	Баянцагаан	
427	413153	2-р баг, Баян айраг			
428	413155	3-р баг, Гурван түрүү			
429	413157	4-р баг, Алтат			
430	413159	5-р баг, Зогсоол			
431	413451	1-р баг, Гуна	4134	Баянцогт	
432	413453	2-р баг, Сарлаг			
433	413455	3-р баг, Даргиат			
434	413751	1-р баг, Чандмань	4137	Баянчандмань	
435	413753	2-р баг, Замт			
436	413755	3-р баг, Эрдэнэ			
437	414051	1-р баг, Өгөөмөр	4140	Борнуур	
438	414053	2-р баг, Мандал			
439	414055	3-р баг, Бичигт			
440	414057	4-р баг, Нарт			
441	414351	1-р баг, Төхөм	4143	Бүрэн	

442	414353	2-р баг, Баянцогт		
443	414355	3-р баг, Монгол		
444	414357	4-р баг, Эрдэнэхангай		
445	414359	5-р баг, Өнжүүл		
446	414651	1-р баг, Тарган	4146	Дэлгэрхаан
447	414653	2-р баг, Дуут-Хуримт		
448	414655	3-р баг, Давст		
449	414951	1-р баг, Буурал	4149	Жаргалант
450	414953	2-р баг, Өгөөмөр		
451	414955	3-р баг, Баянбулаг		
452	414957	4-р баг, Загдал		
453	415251	1-р баг, Тосон	4152	Заамар
454	415253	2-р баг, Төмстэй		
455	415255	3-р баг, Хайлааст		
456	415257	4-р баг, Төв		
457	415551	1-р баг, Цагаан уул	4155	Лүн
458	415553	2-р баг, Өгөөмөр		
459	415555	3-р баг, Төв		
460	415851	1-р баг, Жаргалант	4158	Мөнгөнморьт
461	415853	2-р баг, Байдлаг		
462	415855	3-р баг, Булаг		
463	416151	1-р баг, Баянтуул	4161	Өндөрширээт
464	416153	2-р баг, Хайрхан		
465	416155	3-р баг, Уянга		
466	416157	4-р баг, Сант		
467	416451	1-р баг, Сүмбэр	4164	Сүмбэр
468	416453	2-р баг, Жавхлант		
469	416751	1-р баг, Баянбүрд	4167	Сэргэлэн

470	416753	2-р баг, Хайрхан	4170	Угтаал	
471	416755	3-р баг, Хөшиг			
472	416757	4-р баг, Эрдэнэ-Уул			
473	416759	5-р баг, Авдар			
474	417051	1-р баг, Талын уул			
475	417053	2-р баг, Хар чулуут	4173	Цээл	
476	417055	3-р баг, Асгат			
477	417351	1-р баг, Оргил			
478	417353	2-р баг, Талын хайрхан			
479	417355	3-р баг, Майхан			
480	417357	4-р баг, Сүүл буга	4176	Эрдэнэ	
481	417359	5-р баг, Хүүлэй хан			
482	417651	1-р баг, Өгөөмөр			
483	417653	2-р баг, Чулуут			
484	417655	3-р баг, Баянтуул			
485	417657	4-р баг, Хушинга	4179	Эрдэнэсант	
486	417659	5-р баг, Тамган			
487	417951	1-р баг, Баян-Уул			
488	417953	2-р баг, Баргилт			
489	417955	3-р баг, Буянт			
490	417957	4-р баг, Угалзат	4201	Сүмбэр	42 Говьсүмбэр
491	417959	5-р баг, Улаанхудаг			
492	420151	1-р баг			
493	420153	2-р баг			
494	420155	3-р баг			
495	420157	4-р баг			
496	420159	5-р баг			
497	420161	6-р баг			

498	420451	1-р баг	4204	Баянтал	43 Сэлэнгэ
499	420453	2-р баг			
500	420751	1-р баг	4207	Шивээговь	
501	420753	2-р баг			
502	430151	1-р баг, Хонгорморьт	4301	Сүхбаатар	
503	430153	2-р баг, Цагаан-Эрэг			
504	430155	3-р баг, Салхит			
505	430157	4-р баг, Баянхаан			
506	430159	5-р баг, Боргүвээ			
507	430161	6-р баг, Орхон			
508	430163	7-р баг, Ган зам			
509	430165	8-р баг, Буур хээр			
510	430451	1-р баг, Бүргэдэй	4304	Алтанбулаг	
511	430453	2-р баг, Суварга			
512	430455	3-р баг, Цөх			
513	430751	1-р баг, Ивэн	4307	Баруунбүрэн	
514	430753	2-р баг, Бургалтай			
515	430755	3-р баг, Цагаан-Овоо			
516	431051	1-р баг, Хараа	4310	Баянгол	
517	431053	2-р баг, Баян			
518	431055	3-р баг, Гонир			
519	431351	1-р баг, Тавин	4313	Ерөө	
520	431353	2-р баг, Буурагчин			
521	431355	3-р баг, Бугант			
522	431651	1-р баг, Бумбат	4316	Жавхлант	
523	431653	2-р баг, Моностой			
524	431951	1-р баг, Жаргалант	4319	Зүүнбүрэн	
525	431953	2-р баг, Бэлчир			

526	431955	3-р баг, Мангирт		
527	432251	1-р баг, Төмөр зам		
528	432253	2-р баг, Ширхэнцэг		
529	432255	3-р баг, Баянсуудал		
530	432257	4-р баг, Хэрх		
531	432259	5-р баг, Түнхэл	4322	Мандал
532	432261	6-р баг, Баянхангай		
533	432263	7-р баг, Минжийн хангай		
534	432265	8-р баг, Тарни		
535	432267	9-р баг, Баян-Арцат		
536	432551	1-р баг, Орхон	4325	Орхон
537	432553	2-р баг, Бэлэндалай		
538	432851	1-р баг, Рашаант		
539	432853	2-р баг, Баянцогт	4328	Орхонтуул
540	432855	3-р баг, Хонгор-Овоо		
541	433151	1-р баг, Хөтөл		
542	433153	2-р баг, Гавшгай	4331	Сайхан
543	433155	3-р баг, Номгон		
544	433157	4-р баг, Дөмбөн		
545	433451	1-р баг, Ивэн	4334	Сант
546	433453	2-р баг, Хушаат		
547	433751	1-р баг, Жаргалмандах	4337	Түшиг
548	433753	2-р баг, Ар нуга		
549	434051	1-р баг, Тарвагатай	4340	Хүдэр
550	434053	2-р баг, Баянцагаан		
551	434351	1-р баг, Даагат	4343	Хушаат
552	434353	2-р баг, Мөнхтолгой		
553	434651	1-р баг, Оргих	4346	Цагааннуур

554	434653	2-р баг, Хуурч			
555	434655	3-р баг, Тийрэг			
556	434951	1-р баг, Дэлгэрхаан	4349	Шаамар	44 Дорноговь
557	434953	2-р баг, Охиндий			
558	434955	3-р баг, Дулаанхаан			
559	440151	1-р баг	4401	Сайншанд	
560	440153	2-р баг			
561	440155	3-р баг			
562	440157	4-р баг			
563	440159	5-р баг, Зүүнбаян			
564	440161	6-р баг			
565	440163	7-р баг			
566	440165	8-р баг			
567	440451	1-р баг, Нард	4404	Айраг	
568	440453	2-р баг, Сайн-Ус			
569	440455	3-р баг, Нүдэн			
570	440457	4-р баг, Цагаан дөрвөлж			
571	440751	1-р баг, Тойг	4407	Алтанширээ	
572	440753	2-р баг, Зараа			
573	440755	3-р баг, Хаяа			
574	440757	4-р баг, Чулуун гишгэр			
575	441051	1-р баг, Элдэв	4410	Даланжаргалан	
576	441053	2-р баг, Өнгөт			
577	441055	3-р баг, Бичигт			
578	441057	4-р баг, Цомог			
579	441059	5-р баг, Олон-Овоо			
580	441351	1-р баг, Цагаанхад	4413	Дэлгэрэх	
581	441353	2-р баг, Аман шанд			

582	441355	3-р баг, Бумбат		
583	441357	4-р баг, Хонгор		
584	441651	1-р баг	4416	Замын-Үүд
585	441653	2-р баг		
586	441655	3-р баг		
587	441657	4-р баг, Сүлд		
588	441659	5-р баг, Борхойн		
589	441951	1-р баг, Бүрдэнэ	4419	Иххэт
590	441953	2-р баг, Баян		
591	441955	3-р баг, Зүлэгт		
592	442251	1-р баг, Алхантаг	4422	Мандах
593	442253	2-р баг, Баянхошуу		
594	442255	3-р баг, Өехий		
595	442257	4-р баг, Сэрвэн баянхошуу		
596	442259	5-р баг, Төхөм		
597	442551	1-р баг, Сүмийн булаг	4425	Өргөн
598	442553	2-р баг, Сүмбэр		
599	442555	3-р баг, Баянмөнх		
600	442557	4-р баг, Сэнж		
601	442851	1-р баг, Улаан шороот	4428	Сайхандулаан
602	442853	2-р баг, Жаргалант		
603	442855	3-р баг, Цохио		
604	442857	4-р баг, Өлзийт		
605	443151	1-р баг, Сангийн далай	4431	Улаанбадрах
606	443153	2-р баг, Баянбогд		
607	443155	3-р баг, Аргалант		
608	443157	4-р баг, Нүдэн		
609	443451	1-р баг, Халив	4434	Хатанбулаг

610	443453	2-р баг, Эргэл	4437	Хөвсгөл	
611	443455	3-р баг, Агаруут			
612	443457	4-р баг, Сулинхээр			
613	443459	5-р баг, Аман-Ус			
614	443461	6-р баг, Замын шанд			
615	443751	1-р баг, Жавхлант			
616	443753	2-р баг, Чулуут			
617	443755	3-р баг, Элст			
618	443757	4-р баг, Хөвсгөл			
619	444051	1-р баг, Бүрдэнэ			
620	444053	2-р баг, Еншөөв			
621	444055	3-р баг, Цагаан хөтөл			
622	444057	4-р баг, Дөрвөлж			
623	444059	5-р баг, Улаан-Уул			

624	450151	1-р баг	4501	Дархан	45 Дархан-Уул
625	450153	2-р баг			
626	450155	3-р баг			
627	450157	4-р баг			
628	450159	5-р баг			
629	450161	6-р баг			
630	450163	7-р баг			
631	450165	8-р баг			
632	450167	9-р баг			
633	450169	10-р баг			
634	450171	11-р баг			

635	450173	12-р баг					
636	450175	13-р баг					
637	450177	14-р баг					
638	450179	15-р баг					
639	450181	16-р баг					
640	450183	17-р баг, Өргөө					
641	450185	18-р баг, Малчин					
642	450451	1-р баг, Баян-Өлзийт				4504	Орхон
643	450453	2-р баг, Энхтал					
644	450751	1-р баг				4507	Хонгор
645	450753	2-р баг					
646	450755	3-р баг, Салхит					
647	451051	1-р баг, Хайрхан				4510	Шарынгол
648	451053	2-р баг, Дархан					
649	451055	3-р баг, Санжинт					
650	460151	1-р баг, Баруунсайхан	4601	Даланзадгад	46 Өмнөговь		
651	460153	2-р баг, Хан-Уул					
652	460155	3-р баг, Далан					
653	460157	4-р баг, Дундсайхан					
654	460159	5-р баг, Зүүнсайхан					
655	460161	6-р баг, Их уул					
656	460163	7-р баг, Оюут					
657	460165	8-р баг, Цагаан булаг					
658	460451	1-р баг, Баян	4604	Баяндалай			
659	460453	2-р баг, Наран					
660	460455	3-р баг, Төхөм					
661	460751	1-р баг, Могойт	4607	Баян-Овоо			
662	460753	2-р баг, Харзаг					

663	460755	3-р баг, Налих	4610	Булган
664	461051	1-р баг, Дэн		
665	461053	2-р баг, Дал		
666	461055	3-р баг, Хавцгайт		
667	461057	4-р баг, Булган		
668	461351	1-р баг, Гоёот	4613	Гурвантэс
669	461353	2-р баг, Баясах		
670	461355	3-р баг, Тост		
671	461357	4-р баг, Урт		
672	461359	5-р баг, Бага-Овоо		
673	461651	1-р баг, Өтгөн	4616	Мандал-Овоо
674	461653	2-р баг, Баянхошуу		
675	461655	3-р баг, Мандал		
676	461951	1-р баг, Өехий	4619	Манлай
677	461953	2-р баг, Өгөөмөр		
678	461955	3-р баг, Жаргалант		
679	461957	4-р баг, Далай		
680	462251	1-р баг, Сайран	4622	Ноён
681	462253	2-р баг, Ганзагад		
682	462551	1-р баг, Хармагтай	4625	Номгон
683	462553	2-р баг, Төхөм		
684	462555	3-р баг, Дэрсэнэ-Ус		
685	462557	4-р баг, Эмгэнбулаг		
686	462559	5-р баг, Богт		
687	462851	1-р баг, Сайншанд	4628	Сэврэй
688	462853	2-р баг, Хоолт		
689	462855	3-р баг, Бүйлсэн		
690	463151	1-р баг, Номгон	4631	Ханбогд

691	463153	2-р баг, Гавилууд			
692	463155	3-р баг, Жавхлант			
693	463157	4-р баг, Баян			
694	463159	5-р баг, Хайрхан			
695	463451	1-р баг, Мандах			
696	463453	2-р баг, Өгөөмөр	4634	Ханхонгор	
697	463455	3-р баг, Хондот			
698	463457	4-р баг, Жаргалант			
699	463751	1-р баг, Жанжин			
700	463753	2-р баг, Тулга	4637	Хүрмэн	
701	463755	3-р баг, Хүрмэн			
702	464051	1-р баг, Замын шанд			
703	464053	2-р баг, Бортээг	4640	Цогт-Овоо	
704	464055	3-р баг, Найз			
705	464351	1-р баг, Сийрст			
706	464353	2-р баг, Билгэх	4643	Цогтцэций	
707	464355	3-р баг, Цагаан-Овоо			
708	464357	4-р баг, Өгөөмөр			
709	480151	1-р баг, Наран			
710	480153	2-р баг, Тэвш			
711	480155	3-р баг, Далай			
712	480157	4-р баг, Үйзэн			
713	480159	5-р баг, Аривжих	4801	Сайнцагаан	
714	480161	6-р баг, Боржигон			
715	480163	7-р баг, Нарлаг			
716	480165	8-р баг, Айраг			
717	480167	9-р баг, Мандал			
718	480451	1-р баг, Тавин	4804	Адаацаг	

48 Дундговь

719	480453	2-р баг, Ар-Урт		
720	480455	3-р баг, Өвөр-Урт		
721	480457	4-р баг, Сүм		
722	480459	5-р баг, Хашаат		
723	480751	1-р баг, Шилийн гол	4807	Баянжаргалан
724	480753	2-р баг, Энгэр-Ус		
725	480755	3-р баг, Аргатай		
726	481051	1-р баг, Ажирхай	4810	Говь-Угтаал
727	481053	2-р баг, Морьт		
728	481055	3-р баг, Хонгор		
729	481057	4-р баг, Өрнөлт		
730	481351	1-р баг, Элгэн	4813	Гурвансайхан
731	481353	2-р баг, Дэрсэнэ ус		
732	481355	3-р баг, Чулуут		
733	481357	4-р баг, Гурвансайхан		
734	481359	5-р баг, Суугаант		
735	481651	1-р баг, Толь	4816	Дэлгэрхангай
736	481653	2-р баг, Таргат		
737	481655	3-р баг, Ар шавагтай		
738	481657	4-р баг, Номгон		
739	481951	1-р баг, Баянбулаг	4819	Дэлгэрцогт
740	481953	2-р баг, Цахиурт		
741	481955	3-р баг, Дэлгэр-Эмт		
742	482251	1-р баг, Алаг-Өндөр	4822	Дэрэн
743	482253	2-р баг, Саруул		
744	482255	3-р баг, Долоод		
745	482257	4-р баг, Бумбат		
746	482551	1-р баг, Суварга	4825	Луус

747	482553	2-р баг, Наран	4828	Өлзийт
748	482555	3-р баг, Буянт		
749	482851	1-р баг, Буянт 1		
750	482853	2-р баг, Буянт 2		
751	482855	3-р баг, Тагт		
752	482857	4-р баг, Дэрт 1		
753	482859	5-р баг, Дэрт 2	4831	Өндөршил
754	482861	6-р баг, Рашаант		
755	483151	1-р баг, Цог		
756	483153	2-р баг, Талын нар	4834	Сайхан-Овоо
757	483155	3-р баг, Бөхт		
758	483451	1-р баг, Онги		
759	483453	2-р баг, Мааньт		
760	483455	3-р баг, Найз	4837	Хулд
761	483457	4-р баг, Төгрөг		
762	483751	1-р баг, Шувуутай		
763	483753	2-р баг, Олдох		
764	483755	3-р баг, Уул		
765	483757	4-р баг, Бүлээн	4840	Цагаандэлгэр
766	484051	1-р баг, Хараат		
767	484053	2-р баг, Дэлгэрэх зам		
768	484055	3-р баг, Жаргалант		
769	484057	4-р баг, Замын-Улаан	4843	Эрдэнэдалай
770	484351	1-р баг, Цавчир		
771	484353	2-р баг, Өнгөт		
772	484355	3-р баг, Тэнгэлэг		
773	484357	4-р баг, Рашаант		
774	484359	5-р баг, Цагаан-Овоо		

775	484361	6-р баг, Сангийн далай	6101	Баян Өндөр	61 Орхон
776	484363	7-р баг, Сумын төв			
777	610151	1-р баг, Зэст			
778	610153	2-р баг, Оюут			
779	610155	3-р баг, Уурхайчин			
780	610157	4-р баг, Хүрэнбулаг			
781	610159	5-р баг, Уртбулаг			
782	610161	6-р баг, Согоот			
783	610163	7-р баг, Дэнж			
784	610165	8-р баг, Бүрэнбүст			
785	610167	9-р баг, Шанд			
786	610169	10-р баг, Наран			
787	610171	11-р баг, Цагаанчулуут			
788	610173	12-р баг, Булаг			
789	610175	13-р баг, Баянцагаан			
790	610177	14-р баг, Говил			
791	610179	15-р баг, Рашаант			
792	610181	16-р баг, Малчин			
793	610183	17-р баг, Эрдэнэ			
794	610185	18-р баг, Баянбулаг			
795	610187	19-р баг, Их залуу			
796	610189	20-р баг, Даваат			
797	610191	21-р баг, Уртын гол			
798	610193	22-р баг, Яргуйт			
799	610451	1-р баг, Улаантолгой	6104	Жаргалант	
800	610453	2-р баг, Жаргалант			
801	610455	3-р баг, Дулаан-Уул			

802	620151	1-р баг, Согоот	6201	Арвайхээр	62 Өвөрхангай
803	620153	2-р баг, Эмт			
804	620155	3-р баг, Дэлгэрэх			
805	620157	4-р баг, Өлзийт			
806	620159	5-р баг, Арвайхээр			
807	620161	6-р баг, Ягаантолгой			
808	620163	7-р баг, Дэлгэрэхийн дэнж			
809	620165	8-р баг, Рашаант			
810	620167	9-р баг, Бурхи			
811	620169	10-р баг, Ноён			
812	620171	11-р баг, Хүйс толгой			
813	620173	12-р баг, Зүлэгт			
814	620175	13-р баг, Онги			
815	620451	1-р баг, Цагаан овоо			
816	620453	2-р баг, Хүүхдийн-Ус			
817	620455	3-р баг, Өлзийт хошуу			
818	620457	4-р баг, Хөөвөр	6207	Бат-өлзий	
819	620751	1-р баг, Улаан-Ам			
820	620753	2-р баг, Бүрэгтий			
821	620755	3-р баг, Өвт			
822	620757	4-р баг, Зөрүүлэг			
823	620759	5-р баг, Хүйтэн булаг	6210	Баянгол	
824	621051	1-р баг, Өндөр өнц			
825	621053	2-р баг, Эргэн дэнж			
826	621055	3-р баг, Цагаан булан			
827	621057	4-р баг, Хаяа			

828	621059	5-р баг, Цавын-Ихэр	6213	Баян-Өндөр
829	621061	6-р баг, Ширээ		
830	621351	1-р баг, Бөмбий		
831	621353	2-р баг, Батхаан		
832	621355	3-р баг, Өвөр зүлэгт		
833	621357	4-р баг, Хар тойром		
834	621359	5-р баг, Бумбат	6216	Богд
835	621651	1-р баг, Өлзийт хошуу		
836	621653	2-р баг, Хөөвөр		
837	621655	3-р баг, Баян төхөм		
838	621657	4-р баг, Гүн-Ус		
839	621659	5-р баг, Далан		
840	621661	6-р баг, Ялаатай	6219	Бүрд
841	621663	7-р баг, Ховд		
842	621951	1-р баг, Ар жаргалант		
843	621953	2-р баг, Их боригдой		
844	621955	3-р баг, Донгит		
845	621957	4-р баг, Ар хөшөөт		
846	621959	5-р баг, Онгон	6222	Гучин-Ус
847	622251	1-р баг, Хөөвөр		
848	622253	2-р баг, Гучин		
849	622255	3-р баг, Аргалант		
850	622257	4-р баг, Аргуйт	6225	Есөнзүйл
851	622551	1-р баг, Тахилга		
852	622553	2-р баг, Мөнхбулаг		
853	622555	3-р баг, Хайрхан		
854	622557	4-р баг, Эрээн	6228	Зүүнбаян-Улаан
855	622851	1-р баг, Эмгэд		

856	622853	2-р баг, Цахиурт			
857	622855	3-р баг, Цохиот			
858	622857	4-р баг, Баян-Улаан			
859	622859	5-р баг, Хад			
860	622861	6-р баг, Дэвшил			
861	623151	1-р баг, Шарга			
862	623153	2-р баг, Баянтээг	6231	Нарийнтээл	
863	623155	3-р баг, Өндөрхөмөг			
864	623157	4-р баг, Цагаан-Овоо			
865	623451	1-р баг, Бор хошуут			
866	623453	2-р баг, Агуйт	6234	Өлзийт	
867	623455	3-р баг, Яргайт			
868	623457	4-р баг, Гуулин			
869	623751	1-р баг, Царги	6237	Сант	
870	623753	2-р баг, Цахиурт			
871	623755	3-р баг, Улаан-Овоо			
872	623757	4-р баг, Залаа			
873	623759	5-р баг, Майхан			
874	624051	1-р баг, Туяа	6240	Тарагт	
875	624053	2-р баг, Арвайнтал			
876	624055	3-р баг, Хүрэмт			
877	624057	4-р баг, Урт			
878	624059	5-р баг, Их булаг			
879	624061	6-р баг, Алтантал			
880	624351	1-р баг, Хоолт	6243	Төгрөг	
881	624353	2-р баг, Их-Ус			
882	624355	3-р баг, Мазар			
883	624357	4-р баг, Сайн төгрөг			

884	624359	5-р баг, Баян	6246	Уянга	
885	624651	1-р баг, Жаргалант			
886	624653	2-р баг, Таац			
887	624655	3-р баг, Шивээ-Овоо			
888	624657	4-р баг, Шуранга			
889	624659	5-р баг, Бадрал			
890	624661	6-р баг, Бөөрөлжүүт			
891	624663	7-р баг, Өлт			
892	624665	8-р баг, Онги			
893	624951	1-р баг, Бурхант			
894	624953	2-р баг, Нарт			
895	624955	3-р баг, Эмээлт			
896	624957	4-р баг, Дэрсэн хонхор			
897	624959	5-р баг, Ар агуйт			
898	624961	6-р баг, Марзат			
899	625251	1-р баг, Вангийн-Овоо	6252	Хархорин	
900	625253	2-р баг, Ганган-Орхон			
901	625255	3-р баг, Эрдэнэтолгой			
902	625257	4-р баг, Нарийн хүр			
903	625259	5-р баг, Онгоцон-Ухаа			
904	625261	6-р баг, Жалбаа			
905	625263	7-р баг, Шанх			
906	625265	8-р баг, Орхон			
907	625551	1-р баг, Өвөр модот	6255	Хужирт	
908	625553	2-р баг, Уужим			
909	625555	3-р баг, Бэрх			
910	625557	4-р баг, Шивээт			
911	625559	5-р баг, Шунхлай			

912	625561	6-р баг, Дулаан	6301	Булган	63 Булган
913	630151	1-р баг, Ачуут баг			
914	630153	2-р баг, Хужирт баг			
915	630155	3-р баг, Агуйт баг			
916	630157	4-р баг, Рашаант баг			
917	630159	5-р баг, Жаргалант			
918	630161	6-р баг, Булган	6304	Баян агт	
919	630451	1-р баг, Шарга			
920	630453	2-р баг, Баянзүрх			
921	630455	3-р баг, Баянхайрхан			
922	630457	4-р баг, Дулаанхаан			
923	630459	5-р баг, Халтар			
924	630461	6-р баг, Хүрэмт	6307	Баяннуур	
925	630751	1-р баг, Өлзийт			
926	630753	2-р баг, Шар тал			
927	631051	1-р баг, Баянтөгөл	6310	Бугат	
928	631053	2-р баг, Ханжаргалант			
929	631055	3-р баг, Найрамдал			
930	631351	1-р баг, Бумбат	6313	Бүрэгхангай	
931	631353	2-р баг, Цахт			
932	631355	3-р баг, Дэрст			
933	631357	4-р баг, Дархан			
934	631651	1-р баг, Тогоо	6316	Гурванбулаг	
935	631653	2-р баг, Авзага			
936	631655	3-р баг, Агьт			
937	631657	4-р баг, Бэрх			
938	631659	5-р баг, Хөгнө			
939	631661	6-р баг, Хулст			

940	631951	1-р баг, Хараат	6319	Дашинчилэн
941	631953	2-р баг, Лах		
942	631955	3-р баг, Доргонт		
943	631957	4-р баг, Төв		
944	632251	1-р баг, Жаргалант	6322	Могод
945	632253	2-р баг, Баясгалант		
946	632255	3-р баг, Баянгол		
947	632257	4-р баг, Баян-Уул		
948	632259	5-р баг, Эрхт		
949	632551	1-р баг, Арбулаг	6325	Орхон
950	632553	2-р баг, Халиун		
951	632555	3-р баг, Бүхт		
952	632557	4-р баг, Мааньт		
953	632559	5-р баг, Сумын төв		
954	632851	1-р баг, Хөгнө хан	6328	Рашаант
955	632853	2-р баг, Хар чулуут		
956	632855	3-р баг, Улаан шивээт		
957	632857	4-р баг, Аргалхайрхан		
958	633151	1-р баг, Мануулт	6331	Сайхан
959	633153	2-р баг, Угалз		
960	633155	3-р баг, Хульж		
961	633157	4-р баг, Ундрах		
962	633159	5-р баг, Их Хүрэмт		
963	633161	6-р баг, Сайхан-Овоо		
964	633451	1-р баг, Таримал	6334	Сэлэнгэ
965	633453	2-р баг, Тариахтай		
966	633455	3-р баг, Сэлэнгэбүрэн		
967	633457	4-р баг, Сангалтай		

968	633459	5-р баг, Ингэт	6337	Тэшиг	
969	633751	1-р баг, Хужирт			
970	633753	2-р баг, Харгал			
971	633755	3-р баг, Далан			
972	633757	4-р баг, Эрэн			
973	633759	5-р баг, Жаргалант	6340	Хангал	
974	634051	1-р баг, Сөрт			
975	634053	2-р баг, Урт			
976	634055	3-р баг			
977	634057	4-р баг, Хялганат	6343	Хишиг-Өндөр	
978	634351	1-р баг, Банзар			
979	634353	2-р баг, Хүрэмт			
980	634355	3-р баг, Тээг			
981	634357	4-р баг, Жаргалант			
982	634359	5-р баг, Мааньт	6346	Хутаг-Өндөр	
983	634651	1-р баг, Хутаг			
984	634653	2-р баг, Хантай			
985	634655	3-р баг, Уньт			
986	634657	4-р баг, Тээл			
987	634659	5-р баг, Хонгор	6401	Баянхонгор	64 Баянхонгор
988	640151	1-р баг, Номгон			
989	640153	2-р баг, Эрдэнэмандал			
990	640155	3-р баг, Дуурсах			
991	640157	4-р баг, Угалз			
992	640159	5-р баг, Цагаанчулуут			
993	640161	6-р баг, Гэгээн шавь			
994	640163	7-р баг, Цахир			
995	640165	8-р баг, Шаргалжуут			

996	640167	9-р баг, Есөнбулаг	6404	Баацагаан
997	640169	10-р баг, Рашаант		
998	640451	1-р баг, Баянбулаг		
999	640453	2-р баг, Оройн бууц		
1000	640455	3-р баг, Буйлсан		
1001	640457	4-р баг, Могой		
1002	640459	5-р баг, Товгор		
1003	640461	6-р баг, Зүүнхаяа		
1004	640463	7-р баг, Баянсайр	6407	Баянбулаг
1005	640751	1-р баг, Сангийн далай		
1006	640753	2-р баг, Ар жаргалант		
1007	640755	3-р баг, Хангал		
1008	640757	4-р баг, Бүрд	6410	Баянговь
1009	641051	1-р баг, Хэлтгий булаг		
1010	641053	2-р баг, Өрхт		
1011	641055	3-р баг, Залаа		
1012	641057	4-р баг, Цоохор		
1013	641059	5-р баг, Өргөн	6413	Баянлиг
1014	641351	1-р баг, Их халбагант		
1015	641353	2-р баг, Баян-Аараг		
1016	641355	3-р баг, Бага баян		
1017	641357	4-р баг, Их баян		
1018	641359	5-р баг, Хатан суудал	6416	Баян-Овоо
1019	641651	1-р баг, Мандалхайрхан		
1020	641653	2-р баг, Уранхайрхан		
1021	641655	3-р баг, Асгамба		
1022	641657	4-р баг, Мэргэн	6419	Баян-Өндөр
1023	641951	1-р баг, Улаан үзүүр		

1024	641953	2-р баг, Элгэн		
1025	641955	3-р баг, Булган		
1026	641957	4-р баг, Идрэн		
1027	642251	1-р баг, Гичгэнэ	6422	Баянцагаан
1028	642253	2-р баг, Дэлгэрэх		
1029	642255	3-р баг, Цэцэн		
1030	642257	4-р баг, Жаргалант		
1031	642259	5-р баг, Баянбулаг		
1032	642551	1-р баг, Луугар	6425	Өлзийт
1033	642553	2-р баг, Гурван гол		
1034	642555	3-р баг, Алтай		
1035	642557	4-р баг, Цэлгэр		
1036	642559	5-р баг, Буянт		
1037	642561	6-р баг, Хориулт		
1038	642851	1-р баг, Улаан сайр	6428	Бөмбөгөр
1039	642853	2-р баг, Хөх толгой		
1040	642855	3-р баг, Бургас		
1041	642857	4-р баг, Задгай		
1042	643151	1-р баг, Тэмээт	6431	Бууцагаан
1043	643153	2-р баг, Баян		
1044	643155	3-р баг, Өлзийт		
1045	643157	4-р баг, Баянбүрд		
1046	643159	5-р баг, Наран		
1047	643161	6-р баг, Буянт		
1048	643451	1-р баг, Хайрхан	6434	Галуут
1049	643453	2-р баг, Сүмбэр		
1050	643455	3-р баг, Үнэгт		
1051	643457	4-р баг, Баяннуур		

1052	643459	5-р баг, Мандал	6437	Гурванбулаг
1053	643461	6-р баг, Баянхошуу		
1054	643751	1-р баг, Цэнгэл		
1055	643753	2-р баг, Давааны ам		
1056	643755	3-р баг, Буга		
1057	643757	4-р баг, Хөвийн ам		
1058	643759	5-р баг, Пионер толгой	6440	Жаргалант
1059	644051	1-р баг, Намтолгой		
1060	644053	2-р баг, Өлзийт-Өндөр		
1061	644055	3-р баг, Хөндлөн булаг		
1062	644057	4-р баг, Эмээл толгой	6443	Жинст
1063	644351	1-р баг, Уу-булан		
1064	644353	2-р баг, Хүйс		
1065	644355	3-р баг, Хөнөг		
1066	644357	4-р баг, Цагаан ус		
1067	644359	5-р баг, Бодь	6446	Заг
1068	644651	1-р баг, Баянбулаг		
1069	644653	2-р баг, Баян-Улаан		
1070	644655	3-р баг, Чандмань-Овоо		
1071	644657	4-р баг, Залаа-Овоо	6449	Богд
1072	644951	1-р баг, Бурхант		
1073	644953	2-р баг, Байн ам		
1074	644955	3-р баг, Ёлын ам		
1075	644957	4-р баг, Худаг урт		
1076	644959	5-р баг, Бийрийн уулзвар		
1077	644961	6-р баг, Улаан уул	6452	Хүрээмарал
1078	645251	1-р баг, Хөх бүрд		
1079	645253	2-р баг, Сонор		

1080	645255	3-р баг, Норовлин	6455	Шинэжинст	
1081	645257	4-р баг, Цорж			
1082	645259	5-р баг, Дэлгэр мөрөн			
1083	645551	1-р баг, Зараа			
1084	645553	2-р баг, Уртын гол			
1085	645555	3-р баг, Эрдэнэшанд	6458	Эрдэнэцогт	
1086	645557	4-р баг, Эхэн хавцгай			
1087	645851	1-р баг, Сэнжит			
1088	645853	2-р баг, Ямаат			
1089	645855	3-р баг, Өвгөнжаргалант			
1090	645857	4-р баг, Жанжин			
1091	645859	5-р баг, Эрхэт хайрхан			
1092	645861	6-р баг, Цагаан дэнж			

1093	650151	1-р баг, Цагаан даваа	6501	Эрдэнэбулган	65 Архангай
1094	650153	2-р баг, Арслан цохио			
1095	650155	3-р баг, Цагдуулт			
1096	650157	4-р баг, Бор толгой			
1097	650159	5-р баг, Наранбулаг			
1098	650161	6-р баг, Цагаан дэл			
1099	650163	7-р баг, Тамир			
1100	650451	1-р баг, Улаанчулуу	6504	Батцэнгэл	
1101	650453	2-р баг, Хөнөг			
1102	650455	3-р баг, Дэл			
1103	650457	4-р баг, Баян-Уул			
1104	650459	5-р баг, Цац			

1105	650461	6-р баг, Дайрбор	6507	Булган	
1106	650751	1-р баг, Тусгалт			
1107	650753	2-р баг, Зуунмод			
1108	650755	3-р баг, Тамир			
1109	650757	4-р баг, Баянбулаг			
1110	651051	1-р баг, Асайт	6510	Жаргалант	
1111	651053	2-р баг, Хоолт			
1112	651055	3-р баг, Эрдэнэ-Уул			
1113	651057	4-р баг, Зуслан			
1114	651059	5-р баг, Баянцагаан			
1115	651351	1-р баг, Хөхнуур	6513	Их Тамир	
1116	651353	2-р баг, Хан-Өндөр			
1117	651355	3-р баг, Борт			
1118	651357	4-р баг, Бугат			
1119	651359	5-р баг, Тайхар			
1120	651361	6-р баг, Эрдэнэтолгой	6516	Өгийнуур	
1121	651651	1-р баг, Тоглох			
1122	651653	2-р баг, Дойт			
1123	651655	3-р баг, Өгий			
1124	651657	4-р баг, Орхон			
1125	651659	5-р баг, Зэгстэй	6519	Өлзийт	
1126	651951	1-р баг, Ямаат			
1127	651953	2-р баг, Бодонт			
1128	651955	3-р баг, Байшир			
1129	651957	4-р баг, Хөшөөт	6522	Өндөр Улаан	
1130	652251	1-р баг, Азарга			
1131	652253	2-р баг, Хануй			
1132	652255	3-р баг, Донгой			

1133	652257	4-р баг, Бэлхи	6525	Тариат	
1134	652259	5-р баг, Тээл			
1135	652551	1-р баг, Тэрх			
1136	652553	2-р баг, Цагааннуур			
1137	652555	3-р баг, Хорго			
1138	652557	4-р баг, Суман			
1139	652559	5-р баг, Бөөрөлжүүт			
1140	652561	6-р баг, Мөрөн			
1141	652563	7-р баг, Алтайд			
1142	652851	1-р баг, Хөх сүм			
1143	652853	2-р баг, Баян-Өндөр			
1144	652855	3-р баг, Урантолгой			
1145	652857	4-р баг, Өртөнт			
1146	653151	1-р баг, Хайрхан			
1147	653153	2-р баг, Асгат	6531	Хайрхан	
1148	653155	3-р баг, Жарантай			
1149	653157	4-р баг, Могой			
1150	653159	5-р баг, Өгөөмөр			
1151	653451	1-р баг, Чандмань			
1152	653453	2-р баг, Гичгэнэ	6534	Хангай	
1153	653455	3-р баг, Арбаясгалан			
1154	653457	4-р баг, Баян-Улаан			
1155	653459	5-р баг, Тэрх			
1156	653461	6-р баг, Ноён хангай			
1157	653751	1-р баг, Жаргалант	6537	Хашаат	
1158	653753	2-р баг, Номгон			
1159	653755	3-р баг, Цайдам			
1160	653757	4-р баг, Цагаан хад			

1161	653759	5-р баг, Баян	6540	Хотонт
1162	654051	1-р баг, Хотонт		
1163	654053	2-р баг, Хөөвөр		
1164	654055	3-р баг, Бургалтай		
1165	654057	4-р баг, Улаан чулуу		
1166	654059	5-р баг, Орхон		
1167	654061	6-р баг, Өндөр сант	6543	Цахир
1168	654351	1-р баг, Баянгол		
1169	654353	2-р баг, Хан-уул		
1170	654355	3-р баг, Цахир		
1171	654357	4-р баг, Жинст	6546	Цэнхэр
1172	654651	1-р баг, Орхон		
1173	654653	2-р баг, Цэцэрлэг		
1174	654655	3-р баг, Цэнхэр		
1175	654657	4-р баг, Алтан-Овоо		
1176	654659	5-р баг, Буйлан		
1177	654661	6-р баг, Тамир	6549	Цэцэрлэг
1178	654951	1-р баг, Чулуут		
1179	654953	2-р баг, Туулант		
1180	654955	3-р баг, Хужирт		
1181	654957	4-р баг, Хонгорж		
1182	654959	5-р баг, Ихбулаг	6552	Чулуут
1183	655251	1-р баг, Өлзийт гол		
1184	655253	2-р баг, Зуунмод		
1185	655255	3-р баг, Халуун-Ус		
1186	655257	4-р баг, Хайрхан		
1187	655259	5-р баг, Хүрэм	6555	Эрдэнэмандал
1188	655551	1-р баг, Алаг-Уул		

1189	655553	2-р баг, Идэр-Улаан	6701	Мөрөн	67 Хөвсгөл
1190	655555	3-р баг, Эрдэнэ-Уул			
1191	655557	4-р баг, Хан-Өндөр			
1192	655559	5-р баг, Тээл			
1193	655561	6-р баг, Өлзийт			
1194	670151	1-р баг			
1195	670153	2-р баг			
1196	670155	3-р баг			
1197	670157	4-р баг			
1198	670159	5-р баг			
1199	670161	6-р баг			
1200	670163	7-р баг			
1201	670165	8-р баг			
1202	670167	9-р баг			
1203	670169	10-р баг			
1204	670171	11-р баг			
1205	670173	12-р баг			
1206	670175	13-р баг			
1207	670177	14-р баг	6704	Алаг-Эрдэнэ	
1208	670451	1-р баг, Шувуут			
1209	670453	2-р баг, Ужиг /Цагаан бэлчир/			
1210	670455	3-р баг, Яргис			
1211	670457	4-р баг, Цагаан бургас			
1212	670459	5-р баг, Манхан			
1213	670461	Хатгал тосгон	6707	Арбулаг	
1214	670751	1-р баг, Хавтага			
1215	670753	2-р баг, Бор гол			
1216	670755	3-р баг, Бэл булаг			

1217	670757	4-р баг, Сүмбэр		
1218	670759	5-р баг, Тарган нуур		
1219	670761	6-р баг, Урт булаг		
1220	671051	1-р баг, Эмт	6710	Баянзүрх
1221	671053	2-р баг, Хайс		
1222	671055	3-р баг, Тоом		
1223	671057	4-р баг, Агар		
1224	671059	5-р баг, Бэлтэс		
1225	671351	1-р баг, Сангийн далай		
1226	671353	2-р баг, Бүрэнхаан		
1227	671355	3-р баг, Их уул		
1228	671357	4-р баг, Баянхошуу		
1229	671359	5-р баг, Туяа		
1230	671361	6-р баг, Эрчим		
1231	671651	1-р баг, Нүхт	6716	Галт
1232	671653	2-р баг, Зүрх		
1233	671655	3-р баг, Рашаант		
1234	671657	4-р баг, Хужирт		
1235	671659	5-р баг, Галт		
1236	671951	1-р баг, Хөнжил	6719	Жаргалант
1237	671953	2-р баг, Цэцүүх		
1238	671955	3-р баг, Цагаан бургас		
1239	671957	4-р баг, Харгана		
1240	671959	5-р баг, Оргил		
1241	672251	1-р баг, Шивээ	6722	Их Уул
1242	672253	2-р баг, Их-уул		
1243	672255	3-р баг, Асгат		
1244	672257	4-р баг, Мандал		

1245	672259	5-р баг, Сэлэнгэ	6725	Рашаант
1246	672551	1-р баг, Тээл		
1247	672553	2-р баг, Талын ус		
1248	672555	3-р баг, Энх тал		
1249	672557	4-р баг, Цэнгэл		
1250	672559	5-р баг, Их ац		
1251	672851	1-р баг, Хөндий	6728	Ренчинлхүмбэ
1252	672853	2-р баг, Хоолойн зах		
1253	672855	3-р баг, Ходон		
1254	672857	4-р баг, Далайн зах		
1255	672859	5-р баг, Ёлт		
1256	672861	6-р баг, Зөөлөн		
1257	673151	1-р баг, Мандал	6731	Тариалан
1258	673153	2-р баг, Ар тархи		
1259	673155	3-р баг, Таван толгой		
1260	673157	4-р баг, Сэлэнгэ		
1261	673159	5-р баг, Баянхошуу		
1262	673161	6-р баг, Давааны ар		
1263	673163	7-р баг, Бадрах		
1264	673451	1-р баг, Мухар хөндий	6734	Тосонцэнгэл
1265	673453	2-р баг, Сэлэнгэ		
1266	673455	3-р баг, Тээл		
1267	673457	4-р баг, Сүүл Улаан		
1268	673459	5-р баг, Цэнгэл		
1269	673751	1-р баг, Жаргалант	6737	Төмөрбулаг
1270	673753	2-р баг, Нарийн		
1271	673755	3-р баг, Тариат		
1272	673757	4-р баг, тээл		

1273	673759	5-р баг, Сумын төв	6740	Түнэл
1274	674051	1-р баг, Зуны гол		
1275	674053	2-р баг, Навчилтай		
1276	674055	3-р баг, Баян-Эрхэт		
1277	674057	4-р баг, Алтгана		
1278	674059	5-р баг, Бийж		
1279	674061	6-р баг, Булаг		
1280	674351	1-р баг, Шивлэг	6743	Улаан Уул
1281	674353	2-р баг, Тоом		
1282	674355	3-р баг, Мунгараг		
1283	674357	4-р баг, Соёо		
1284	674359	5-р баг, Төгөл		
1285	674361	6-р баг, Гун баг		
1286	674651	1-р баг, Тураг	6746	Ханх
1287	674653	2-р баг, Хороо		
1288	674655	3-р баг, Турт /төвийн баг/		
1289	674657	4-р баг Баясгалант		
1290	674951	1-р баг, Гурван сайхан	6749	Цагаан нуур
1291	674953	2-р баг, Хармай		
1292	675251	1-р баг, Агар	6752	Цагаан-Уул
1293	675253	2-р баг, Өвгөд		
1294	675255	3-р баг, Тосон		
1295	675257	4-р баг, Хужирт		
1296	675259	5-р баг, Шарга		
1297	675261	6-р баг, Жаргалант		
1298	675551	1-р баг, Уялган	6755	Цагаан Үүр
1299	675553	2-р баг, Үүр		
1300	675555	3-р баг, Дархинт		

1301	675557	4-р баг, Булган	6758	Цэцэрлэг	
1302	675851	1-р баг, Дэлгэрхаан			
1303	675853	2-р баг, Зуун мод			
1304	675855	3-р баг, Могой /Рэнчинжугнай/			
1305	675857	4-р баг, Согоот			
1306	675859	5-р баг, Халбан			
1307	675861	6-р баг, Жаргалант			
1308	675863	7-р баг, Бүрхээр			
1309	676151	1-р баг, Шивэрт	6761	Чандмань Өндөр	
1310	676153	2-р баг, Ёлгос			
1311	676155	3-р баг, Улаан асга			
1312	676157	4-р баг, Хөхөө			
1313	676159	5-р баг, Хайрхан толгой			
1314	676451	1-р баг, Сангийн далай	6764	Шинэ Идэр	
1315	676453	2-р баг, Баяннуур			
1316	676455	3-р баг, Баянзүрх			
1317	676457	4-р баг, Нүхт			
1318	676751	1-р баг, Бөөрөлж	6767	Эрдэнэбулган	
1319	676753	2-р баг, Булган тал			
1320	676755	3-р баг, Зэрлэг			
1321	676757	4-р баг, Дуурга			
1322	676759	5-р баг, Удган			
1323	810151	1-р баг, Жинст	8101	Улиастай	81 Завхан
1324	810153	2-р баг, Жаргалант			
1325	810155	3-р баг, Чигэстэй			
1326	810157	4-р баг, Богдын гол			
1327	810159	5-р баг, Товцог			
1328	810161	6-р баг, Өлзийт			

1329	810451	1-р баг, Алдар	8104	Алдархаан
1330	810453	2-р баг, Аргалант		
1331	810455	3-р баг, Богдын гол		
1332	810457	4-р баг, Өгөөмөр		
1333	810459	5-р баг, Чигэстэй		
1334	810461	6-р баг, Мандаат		
1335	810751	1-р баг, Аргалант	8107	Асгат
1336	810753	2-р баг, Суварга		
1337	810755	3-р баг, Хайрхан		
1338	811051	1-р баг, Бужир	8110	Баянтэс
1339	811053	2-р баг, Жавхлан		
1340	811055	3-р баг, Зайгал		
1341	811057	4-р баг, Хачиг		
1342	811351	1-р баг, Асгат	8113	Баянхайрхан
1343	811353	2-р баг, Минж		
1344	811355	3-р баг, Наран		
1345	811357	4-р баг, Төөнт		
1346	811651	1-р баг, Буга	8116	Дөрвөлжин
1347	811653	2-р баг, Цогт		
1348	811655	3-р баг, Тавантолгой		
1349	811657	4-р баг, Буурал		
1350	811659	5-р баг, Онц		
1351	811951	1-р баг, Мандал	8119	Завханмандал
1352	811953	2-р баг, Олонбулаг		
1353	811955	3-р баг, Олонтүрүү		
1354	811957	4-р баг, Нуга		
1355	812251	1-р баг, Мануустай	8122	Идэр
1356	812253	2-р баг, Цэцэрлэг		

1357	812255	3-р баг, Загастай	8125	Их-Уул
1358	812257	4-р баг, Дархан-Уул		
1359	812551	1-р баг, Баян-Ухаа		
1360	812553	2-р баг, Үржил		
1361	812555	3-р баг, Хуягт		
1362	812557	4-р баг, Хонгор		
1363	812559	5-р баг, Цэцүүх		
1364	812561	6-р баг, Зарт	8128	Нөмрөг
1365	812851	1-р баг, Хөдрөг		
1366	812853	2-р баг, Баянзүрх		
1367	812855	3-р баг, Дархан-Уул		
1368	812857	4-р баг, Нуур		
1369	812859	5-р баг, Хайрхан	8131	Отгон
1370	813151	1-р баг, Буянт		
1371	813153	2-р баг, Баянбулаг		
1372	813155	3-р баг, Бадрал		
1373	813157	4-р баг, Соёл		
1374	813159	5-р баг, Онц		
1375	813161	6-р баг, Хужирт	8134	Сантмаргац
1376	813451	1-р баг, Баян-Улаан		
1377	813453	2-р баг, Баяннуур		
1378	813455	3-р баг, Баяндавс		
1379	813457	4-р баг, Холбоо	8137	Сонгино
1380	813751	1-р баг, Баян-Айраг		
1381	813753	2-р баг, Айраг нуур		
1382	813755	3-р баг, Шар нуруу		
1383	813757	4-р баг, Тариат		
1384	813759	5-р баг, Бор-Өндөр		

1385	814051	1-р баг, Дархан-Уул	8140	Тосонцэнгэл
1386	814053	2-р баг, Хайрхан		
1387	814055	3-р баг, Улаантолгой		
1388	814057	4-р баг, Рашаант		
1389	814059	5-р баг, Баян-Улаан		
1390	814061	6-р баг, Идэр		
1391	814063	7-р баг, Оргих		
1392	814351	1-р баг, Баянцагаан	8143	Түдэвтэй
1393	814353	2-р баг, Аргалант		
1394	814355	3-р баг, Цорго		
1395	814357	4-р баг, Ойгон		
1396	814359	5-р баг, Шар нуруу		
1397	814651	1-р баг, Өгөөмөр	8146	Тэлмэн
1398	814653	2-р баг, Шургах		
1399	814655	3-р баг, Нуур		
1400	814657	4-р баг, Баянтэгш		
1401	814659	5-р баг, Өвөгдий		
1402	814661	6-р баг, Баян-Айраг		
1403	814951	1-р баг, Дооно	8149	Тэс
1404	814953	2-р баг, Нисэг		
1405	814955	3-р баг, Баян-Уул		
1406	814957	4-р баг, Зүр		
1407	815251	1-р баг, Тосгуур	8152	Ургамал
1408	815253	2-р баг, Хульж		
1409	815255	3-р баг, Нуур зөөхий		
1410	815257	4-р баг, Хүнгий		
1411	815259	5-р баг, Баян-Улаан		
1412	815551	1-р баг, Цэцэрлэг	8155	Цагаанхайрхан

1413	815553	2-р баг, Онц		
1414	815555	3-р баг, Баянбулаг		
1415	815557	4-р баг, Агьт		
1416	815851	1-р баг, Арц	8158	Цагаанчулуут
1417	815853	2-р баг, Жавцаг		
1418	815855	3-р баг, Дэлгэр		
1419	815857	4-р баг, Баянхайрхан		
1420	816151	1-р баг, Оройн товгор		
1421	816153	2-р баг, Жаргалант	8161	Цэцэн-Уул
1422	816155	3-р баг, Сангийн далай		
1423	816157	4-р баг, Шотой		
1424	816159	5-р баг, Батсуурь		
1425	816451	1-р баг, Чандмань	8164	Шилүүстэй
1426	816453	2-р баг, Баян-Улаан		
1427	816455	3-р баг, Хөгжил		
1428	816457	4-р баг, Сайхан		
1429	816751	1-р баг, Багануур	8167	Эрдэнэхайрхан
1430	816753	2-р баг, Баянзүрх		
1431	816755	3-р баг, Алтан		
1432	816757	4-р баг, Мөсөн		
1433	816759	5-р баг, Хайрхан		
1434	817051	1-р баг, Зүйл	8170	Яруу
1435	817053	2-р баг, Жаргалант		
1436	817055	3-р баг, Өргөн		
1437	817057	4-р баг, Хэц-Улаан		
1438	817059	5-р баг, Чандмань		

1439	820151	1-р баг, Баянхайрхан	8201	Есөнбулаг	82 Говь-Алтай
1440	820153	2-р баг, Баяншанд			
1441	820155	3-р баг, Жаргалант			
1442	820157	4-р баг, Харзат			
1443	820159	5-р баг, Рашаант			
1444	820161	6-р баг, Наран			
1445	820163	7-р баг, Жинст			
1446	820165	8-р баг, Индэрт			
1447	820167	9-р баг, Түмэн			
1448	820169	10-р баг, Оргил			
1449	820451	1-р баг, Бадрал	8204	Алтай	
1450	820453	2-р баг, Баянцагаан			
1451	820455	3-р баг, Урт			
1452	820457	4-р баг, Баян-Овоо	8207	Баян-Уул	
1453	820751	1-р баг, Баян богд			
1454	820753	2-р баг, Чандмань хайрхан			
1455	820755	3-р баг, Баянхайрхан			
1456	820757	4-р баг, Хүйсийн говь			
1457	820759	5-р баг, Баянговь			
1458	820761	6-р баг, Алтангадас	8210	Бигэр	
1459	821051	1-р баг, Мянгай			
1460	821053	2-р баг, Урт			
1461	821055	3-р баг, Их булаг			
1462	821057	4-р баг, Буудай			
1463	821059	5-р баг, Хүрэмт	8213	Бугат	
1464	821351	1-р баг, Биж			
1465	821353	2-р баг, Ферм			
1466	821355	3-р баг, Гаханч			

1467	821357	4-р баг, Сүж			
1468	821359	5-р баг, Баянгол			
1469	821651	1-р баг, Ихэс	8216	Дарив	
1470	821653	2-р баг, Хужирт			
1471	821655	3-р баг, Жавхлант			
1472	821657	4-р баг, Үйлдвэр			
1473	821951	1-р баг, Баян-Өндөр			
1474	821953	2-р баг, Баянхонгор	8219	Дэлгэр	
1475	821955	3-р баг, Баянбуурал			
1476	821957	4-р баг, Баянсан			
1477	821959	5-р баг, Гуулин			
1478	822251	1-р баг, Бүрэн	8222	Жаргалан	
1479	822253	2-р баг, Тээл			
1480	822255	3-р баг, Завхан гол			
1481	822551	1-р баг, Хуримт	8225	Тайшир	
1482	822553	2-р баг, Галуут			
1483	822555	3-р баг, Далан			
1484	822851	1-р баг, Бүс-Уул	8228	Тонхил	
1485	822853	2-р баг, Тамч			
1486	822855	3-р баг, Зүйл			
1487	822857	4-р баг, Алтансоёмбо			
1488	822859	5-р баг, Алтайн-Оргил			
1489	823151	1-р баг, Хүрэн гол	8231	Төгрөг	
1490	823153	2-р баг, Төгрөгийн эх			
1491	823155	3-р баг, Мааньт			
1492	823157	4-р баг, Цагаан хайрхан			
1493	823159	5-р баг, Тунгалаг			
1494	823451	1-р баг, Сүүж	8234	Халиун	

1495	823453	2-р баг, Гүү бариач	8237	Хөхморьт	
1496	823455	3-р баг, Олон булаг			
1497	823457	4-р баг, Чацран			
1498	823751	1-р баг, Цоохор			
1499	823753	2-р баг, Завхан гол			
1500	823755	3-р баг, Сангийн далай			
1501	823757	4-р баг, Хүйсийн говь	8240	Цогт	
1502	823759	5-р баг, Сайн-Уст			
1503	824051	1-р баг, Рашаант			
1504	824053	2-р баг, Далан			
1505	824055	3-р баг, Гэгээт			
1506	824057	4-р баг, Төгрөг			
1507	824059	5-р баг, Баян-Өндөр			
1508	824061	6-р баг, Баян-Улаан	8243	Цээл	
1509	824063	7-р баг, Баян тоорой			
1510	824351	1-р баг, Бүрэн			
1511	824353	2-р баг, Баянгол			
1512	824355	3-р баг, Дэртэй			
1513	824357	4-р баг, Жаргалт	8246	Чандмань	
1514	824651	1-р баг, Чандмань-Уул			
1515	824653	2-р баг, Өлзийбулаг			
1516	824655	3-р баг, Эрдэнэ-Уул			
1517	824657	4-р баг, Хүрхрээ			
1518	824659	5-р баг, Талын шанд	8249	Шарга	
1519	824951	1-р баг, Баянгол			
1520	824953	2-р баг, Хамтын хүч			
1521	824955	3-р баг, Сондуулт			
1522	824957	4-р баг, Улаан туг			

1523	825251	1-р баг, Сангийн далай	8252	Эрдэнэ	
1524	825253	2-р баг, Цэцэг нуур			
1525	825255	3-р баг, Цагаан-Уул			
1526	825257	4-р баг, Өлзийт			
1527	830151	1-р баг, Хуст арал	8301	Өлгий	83 Баян-Өлгий
1528	830153	2-р баг, Цагаан эрэг			
1529	830155	3-р баг, Бөхөн-Уул			
1530	830157	4-р баг, Их булан			
1531	830159	5-р баг, Ховд гол			
1532	830161	6-р баг, Хөх толгой			
1533	830163	7-р баг, Хотгор			
1534	830165	8-р баг, Ах хус тау			
1535	830167	9-р баг, Хөх хад			
1536	830169	10-р баг, Харасай			
1537	830171	11-р баг, Бүрkit			
1538	830173	12-р баг, Жасыл бах			
1539	830175	13-р баг, Жана ауыл			
1540	830451	1-р баг, Хар нуур	8304	Алтай	
1541	830453	2-р баг, Улаан хад			
1542	830455	3-р баг, Бардам			
1543	830457	4-р баг, Чихэртэй			
1544	830459	5-р баг, Борбургас			
1545	830751	1-р баг, Хаш	8307	Алтанцөгц	
1546	830753	2-р баг, Баянбулаг			
1547	830755	3-р баг, Улаанхаргана			
1548	830757	4-р баг, Цагаан түнгэ			
1549	831051	1-р баг, Цэцэгт	8310	Баяннуур	
1550	831053	2-р баг, Баяннуур			

1551	831055	3-р баг, Цагаан арал		
1552	831057	4-р баг, Шар цэхээ		
1553	831059	5-р баг, Цул улаан		
1554	831351	1-р баг, Хатуу	8313	Бугат
1555	831353	2-р баг, Улаан толгой		
1556	831355	3-р баг		
1557	831357	4-р баг, Буга		
1558	831359	5-р баг, Их булан		
1559	831651	1-р баг, Улаагчин	8316	Булган
1560	831653	2-р баг, Сайхан		
1561	831655	3-р баг, Булган		
1562	831657	4-р баг, Жаргалант		
1563	831659	5-р баг, Хужирт		
1564	831661	6-р баг, Сөнхөл	8319	Буянт
1565	831663	7-р баг, Улаанхус		
1566	831951	1-р баг, Хөх эрэг		
1567	831953	2-р баг, Хөлцөөт		
1568	831955	3-р баг, Өмнөгол		
1569	831957	4-р баг, Шар тохойт		
1570	832251	1-р баг, Далакөл	8322	Дэлүүн
1571	832253	2-р баг, Саралахаз		
1572	832255	3-р баг, Хар уул		
1573	832257	4-р баг, Чихэртэй		
1574	832259	5-р баг, Рашаант		
1575	832261	6-р баг, Бугат		
1576	832263	7-р баг, Хөх сэрх		
1577	832265	8-р баг, Бүргэд		
1578	832267	9-р баг, Хөх толгой		

1579	832269	10-р баг, Хүйтэн нуур		
1580	832271	11-р баг, Чихэртэй		
1581	832273	12-р баг, Жана ауыл		
1582	832551	1-р баг, Бахлаг		
1583	832553	2-р баг, Чихтэй		
1584	832555	3-р баг, Ховд		
1585	832557	4-р баг, Улаанчулуун		
1586	832559	5-р баг, Ямаат		
1587	832561	6-р баг, Хызылхайын	8325	Ногооннуур
1588	832563	7-р баг, Хосхарагай		
1589	832565	8-р баг, Асгат		
1590	832567	9-р баг, Цагааннуур		
1591	832569	10-р баг, Шар говь		
1592	832571	11-р баг, Морин толгой		
1593	832851	1-р баг, Ямаат		
1594	832853	2-р баг, Хол агаш		
1595	832855	3-р баг, Ахкорим		
1596	832857	4-р баг, Хаг	8328	Сагсай
1597	832859	5-р баг, Уужим		
1598	832861	6-р баг, Даян		
1599	832863	7-р баг, Өмнөгол		
1600	833151	1-р баг, Хош		
1601	833153	2-р баг, Толбо нуур		
1602	833155	3-р баг, Хонгор өлөн	8331	Толбо
1603	833157	4-р баг, Дөрөө нуур		
1604	833159	5-р баг, Хөх толгой		
1605	833161	6-р баг, Бураат		
1606	833451	1-р баг, Их ойгор	8334	Улаанхус

1607	833453	2-р баг, Хөх хөтөл	8337	Цэнгэл	
1608	833455	3-р баг, Хулжаа			
1609	833457	4-р баг, Согоог			
1610	833459	5-р баг, Баян зүрх			
1611	833461	6-р баг, Даян			
1612	833463	7-р баг, Билүү			
1613	833465	8-р баг, Билүү 2			
1614	833467	9-р баг, Улаан эрэг			
1615	833469	10-р баг, Хөх адар			
1616	833471	11-р баг, Хар ямаат			
1617	833751	1-р баг, Шарговь			
1618	833753	2-р баг, Загаст нуур			
1619	833755	3-р баг, Цагаан түнгэ			
1620	833757	4-р баг, Хар уул			
1621	833759	5-р баг, Бор бургас			
1622	833761	6-р баг, Уст тохой			
1623	833763	7-р баг, Долоон гаталга			
1624	833765	8-р баг, Партизан			
1625	833767	9-р баг, Хөшөөт			

1626	840151	1-р баг, Алагтолгой	8401	Жаргалант	84 Ховд
1627	840153	2-р баг, Баатархайрхан			
1628	840155	3-р баг, Бичигт			
1629	840157	4-р баг, Бугат			
1630	840159	5-р баг, Буянт			
1631	840161	6-р баг, Жаргалан			

1632	840163	7-р баг, Магсаржав			
1633	840165	8-р баг, Наран			
1634	840167	9-р баг, Рашаант			
1635	840169	10-р баг, Тахилт			
1636	840171	11-р баг, Хайрхан			
1637	840173	12-р баг, Цамбагарав			
1638	840451	1-р баг, Бодонч			
1639	840453	2-р баг, Алтангадас			
1640	840455	3-р баг, Барлаг			
1641	840457	4-р баг, Тахилт			
1642	840751	1-р баг, Баянгол	8407	Булган	
1643	840753	2-р баг, Баянсудал			
1644	840755	3-р баг, Байтаг			
1645	840757	4-р баг, Алагтолгой			
1646	840759	5-р баг, Далт			
1647	840761	6-р баг, Бүрэнхайрхан			
1648	841051	1-р баг, Нарийн гол	8410	Буянт	
1649	841053	2-р баг, Цагаанбургас			
1650	841055	3-р баг, Наранхайрхан			
1651	841057	4-р баг, Цагаан-Эрэг			
1652	841059	5-р баг, Норжинхайрхан			
1653	841351	1-р баг, Булаг	8413	Дарви	
1654	841353	2-р баг, Дэлгэр			
1655	841355	3-р баг, Мөрөн			
1656	841357	4-р баг, Мөнгөн аяга			
1657	841359	5-р баг, Булган			
1658	841651	1-р баг, Агваш	8416	Дөргөн	
1659	841653	2-р баг, Сээр			

1660	841655	3-р баг, Аргалант	8419	Дуут	
1661	841657	4-р баг, Өгөөмөр			
1662	841951	1-р баг, Шивэр			
1663	841953	2-р баг, Хөх бэлчир			
1664	841955	3-р баг, Цагаан бургас			
1665	841957	4-р баг, Босго	8422	Зэрэг	
1666	842251	1-р баг, Гүвээ			
1667	842253	2-р баг, Бургасан			
1668	842255	3-р баг, Бураа			
1669	842257	4-р баг, Эхэн			
1670	842259	5-р баг, Хөндлөн	8425	Манхан	
1671	842551	1-р баг, Тахилт			
1672	842553	2-р баг, Зэрэг гол			
1673	842555	3-р баг, Улаан хүрээ			
1674	842557	4-р баг, Баянгол			
1675	842559	5-р баг, Ботгон			
1676	842561	6-р баг, Төгрөг гол	8428	Мөнххайрхан	
1677	842851	1-р баг, Алаг			
1678	842853	2-р баг, Борт			
1679	842855	3-р баг, Хаг			
1680	842857	4-р баг, Сэнхэр	8431	Мөст	
1681	843151	1-р баг, Цэцэг гол			
1682	843153	2-р баг, Хужирт			
1683	843155	3-р баг, Баянхайрхан			
1684	843157	4-р баг, Давст			
1685	843159	5-р баг, Улаантолгой	8434	Мянгад	
1686	843451	1-р баг, Чацаргант			
1687	843453	2-р баг, Баянбулаг			

1688	843455	3-р баг, Гахайт	8437	Үенч	
1689	843457	4-р баг, Цагаанбулан			
1690	843459	5-р баг, Баянхошуу			
1691	843751	1-р баг, Цагаантүнгэ			
1692	843753	2-р баг, Нарийн гол			
1693	843755	3-р баг, Жаргалан	8440	Ховд	
1694	843757	4-р баг, Улиаст			
1695	843759	5-р баг, Хөх үзүүр			
1696	844051	1-р баг, Баянбулаг			
1697	844053	2-р баг, Цагаанбургас			
1698	844055	3-р баг, Баруун салаа	8443	Цэцэг	
1699	844057	4-р баг, Улаанбураа			
1700	844059	5-р баг, Дунд ус			
1701	844351	1-р баг, Хажинга			
1702	844353	2-р баг, Баянгол			
1703	844355	3-р баг, Баян-Овоо	8446	Чандмань	
1704	844357	4-р баг, Цэцэг нуур			
1705	844359	5-р баг, Хөшөөт			
1706	844651	1-р баг, Талын булаг			
1707	844653	2-р баг, Тахилт			
1708	844655	3-р баг, Баянхайрхан	8449	Эрдэнэбүрэн	
1709	844657	4-р баг, Сүлжээ			
1710	844659	5-р баг, Урд гол			
1711	844661	6-р баг, Жаргалант			
1712	844951	1-р баг, Баянгол			
1713	844953	2-р баг, Намаржин	8449	Эрдэнэбүрэн	
1714	844955	3-р баг, Хонгио			
1715	844957	4-р баг, Шураг			

1716	844959	5-р баг, Хар ус	8501	Улаангом	85 Увс			
1717	850151	1-р баг						
1718	850153	2-р баг						
1719	850155	3-р баг						
1720	850157	4-р баг						
1721	850159	5-р баг						
1722	850161	6-р баг						
1723	850163	7-р баг						
1724	850165	8-р баг						
1725	850167	9-р баг						
1726	850169	10-р баг						
1727	850171	11-р баг						
1728	850173	12-р баг	8504	Баруунтуруун	85 Увс			
1729	850451	1-р баг, Шанд						
1730	850453	2-р баг, Зүүн туруун						
1731	850455	3-р баг, Туруун						
1732	850457	4-р баг, Баян-Айраг	8507	Бөхмөрөн		85 Увс		
1733	850751	1-р баг, Гурван жигэртэй						
1734	850753	2-р баг, Хар алтат						
1735	850755	3-р баг, Байшинт	8510	Давст			85 Увс	
1736	851051	1-р баг, Торхилог						
1737	851053	2-р баг, Зүүнхөвөө						
1738	851055	3-р баг, Хандгайт	8513	Завхан				85 Увс
1739	851351	1-р баг, Айраг нуур						
1740	851353	2-р баг, Хармагт						
1741	851355	3-р баг, Хяргас нуур						
1742	851357	4-р баг, Шар булаг	8516	Зүүнговь	85 Увс			
1743	851651	1-р баг, Баяннуур						

1744	851653	2-р баг, Өгөөмөр		
1745	851655	3-р баг, Суврага		
1746	851657	4-р баг, Тохой		
1747	851659	5-р баг, Зэлийн гол		
1748	851951	1-р баг, Даланбулаг		
1749	851953	2-р баг, Баянгол	8519	Зүүнхангай
1750	851955	3-р баг, Жаргалант		
1751	851957	4-р баг, Хайрхан		
1752	852251	1-р баг, Баянмандал	8522	Малчин
1753	852253	2-р баг, Цалгар		
1754	852255	3-р баг, Баянхайрхан		
1755	852257	4-р баг, Баян-Эрдэнэ		
1756	852551	1-р баг, Гүн бүрд	8525	Наранбулаг
1757	852553	2-р баг, Алдар		
1758	852555	3-р баг, Хужирт		
1759	852557	4-р баг, Улаан-Үзүүр		
1760	852851	1-р баг, Чаргат	8528	Өлгий
1761	852853	2-р баг, Өлгий нуур		
1762	852855	3-р баг, Хулст нуур		
1763	852857	4-р баг, Хөдөлмөр		
1764	853151	1-р баг, Холбоо	8531	Өмнөговь
1765	853153	2-р баг, Улиаст		
1766	853155	3-р баг, Орлого		
1767	853157	4-р баг, Баянгол		
1768	853159	5-р баг, Намир		
1769	853451	1-р баг, Цалуу	8534	Өндөрхангай
1770	853453	2-р баг, Батсайхан		
1771	853455	3-р баг, Цагааннуур		

1772	853457	4-р баг, Жаргалант	8537	Сагил
1773	853459	5-р баг, Цэцэрлэг		
1774	853751	1-р баг, Баянзүрх		
1775	853753	2-р баг, Боршоо		
1776	853755	3-р баг, Өндөр мод		
1777	853757	4-р баг, Үүрэг нуур		
1778	853759	5-р баг, Хар мод	8540	Тариалан
1779	854051	1-р баг, Бургастай		
1780	854053	2-р баг, Тарвагатай		
1781	854055	3-р баг, Мянган		
1782	854057	4-р баг, Толь		
1783	854059	5-р баг, Хөхөө		
1784	854061	6-р баг, Хархираа	8543	Түргэн
1785	854351	1-р баг, Баянхайрхан		
1786	854353	2-р баг, Рашаант		
1787	854355	3-р баг, Эрдэнэхайрхан	8546	Тэс
1788	854651	1-р баг		
1789	854653	2-р баг		
1790	854655	3-р баг		
1791	854657	4-р баг		
1792	854659	5-р баг		
1793	854661	6-р баг		
1794	854663	8-р баг		
1795	854665	9-р баг		
1796	854667	10-р баг		
1797	854669	11-р баг		
1798	854951	1-р баг, Ховд	8549	Ховд
1799	854953	2-р баг, Шивэр		

1800	854955	3-р баг, Ачит	8552	Хяргас
1801	854957	4-р баг, Халиунбулаг		
1802	855251	1-р баг, Хангай		
1803	855253	2-р баг, Бугат		
1804	855255	3-р баг, Хайрхан		
1805	855257	4-р баг, Дэлгэр		
1806	855551	1-р баг, Хунт	8555	Цагаанхайрхан
1807	855553	2-р баг, Хулж		
1808	855555	3-р баг, Арбулаг		
1809	855557	4-р баг, Даланхуруу		

* MNS 5641-3 : 2006 Монгол Улсын засаг захиргаа, нутаг дэвсгэрийн нэгжийн код. 3-р хэсэг: Баг, хороо, стандартын ангиллыг ашиглав. Энэхүү хил заагийн стандарт нь батлагдсан хугацааны ангиллыг ашигласан бөгөөд хэрэв стандартын ангилал болон жагсаалт шинэчлэгдэж өөрчлөгдсөн тохиолдолд түүнийг дагаж мөрдөнө.

В.2 Өгөгдлийн багц – Тусгай хэрэгцээний газрын хил суурь өгөгдөл (Boundary of specific necessity area)

В.2.1 Тусгай хамгаалалттай газар нутгийн үндсэн ангилал – Protected sites major class value

Д/д	Ангиллын утга	Тодорхойлолт
1	Дархан цаазат газар /strictNatureReserve/	Байгалийн бүс, бүслүүрийн онцлог, хэв шинжийг төлөөлж чадах унаган төрхөө хадгалсан байдал, шинжлэх ухааны онцгой ач холбогдлыг нь харгалзан байгаль орчны тэнцвэрт байдлыг хангах зорилгоор улсын тусгай хамгаалалтад авсан газар нутгийг дархан цаазат газар гэнэ.
2	Байгалийн цогцолборт газар /nationalPark/	Байгалийн унаган төрхөө харьцангуй хадгалсан, түүх, соёл, шинжлэх ухааны болон танин мэдэхүй, экологийн хүмүүжилд ач холбогдол бүхий улсын тусгай хамгаалалтад авсан газар нутгийг байгалийн цогцолборт газар гэнэ.
3	Байгалийн нөөц газар /natureReserve/	Байгалийн тодорхой хэв шинж, аль нэгэн нөөц, баялгийг хамгаалах, хадгалах, нөхөн сэргээх нөхцөлийг бүрдүүлэх зорилгоор улсын тусгай хамгаалалтад авсан газар нутгийг байгалийн нөөц газар гэнэ.
4	Дурсгалт газар /monument/	Байгалийн өвөрмөц тогтоц, түүх, соёлын ул мөрийг уламжлагдан хадгалагдсан байгалийн байдлаар нь өвлөн үлдээх зорилгоор улсын тусгай хамгаалалтад авсан газар нутгийг дурсгалт газар гэнэ.

В.2.2 Тусгай хамгаалалттай газар нутгийн дэд ангилал – Protected sites sub class value

Д/д	Дэд ангилал	Үндсэн ангилал
1	Онгон бүс /natureArea/	Дархан цаазат газар /strictNatureReserve/
2	Хамгаалалтын бүс /protectionZone/	
3	Хязгаарлалтын бүс /restrictionZone/	
4	Онцгой бүс /specialZone/	
5	Аялал, жуулчлалын бүс /tourismZone/	Байгалийн цогцолборт газар /nationalPark/
6	Хязгаарлалтын бүс /restrictionZone/	
7	Байгалийн иж бүрдлийн нөөц газар /natureComplexReserve/. Байгалийн унаган төрх, хэв шинжийг хадгалах зорилго бүхий байгалийн иж бүрдлийн нөөц газар	
8	Биологийн нөөц /biologicalReserve/. Ховор ховордсон ургамал, амьтныг хамгаалах, тэдгээрийн нөхөн үржих нөхцөлийг бүрдүүлэх зорилго бүхий биологийн нөөц	Байгалийн нөөц газар /natureReserve/
9	Байгалийн түүхэн олдворын нөөц /naturalHeritageReserve/. Эртний амьтан, ургамлын ховор олдворыг байгалийн байдлаар нь хадгалах зорилго бүхий байгалийн түүхэн олдворын нөөц	
10	Геологийн нөөц газар /geologicalReserve/. Газрын өвөрмөц тогтоц, илэрц, тэдгээрийн бүтцийг байгалийн байдлаар нь хадгалах зорилго бүхий геологийн нөөц газар	
11	Усны нөөц газар /waterReserve/. Мөрөн, гол, усны эх үүсвэрийг хамгаалах зорилго бүхий усны нөөц газар	
12	Байгалийн дурсгалт газар /natural monuments/	
13	Түүх, соёлын дурсгалт газар /historicalAndCulturalMonuments/	Дурсгалт газар /monument/
14	Дэлхийн болон үндэсний соёлын өвийн дурсгалт газар /worldAndNationalCulturalHeritageSites/	

В.2.3 ЮНЕСКО-ийн дэлхийн өвийн тэмдэглэгээний ангилал – UNESCO world heritage designation value

Д/д	Ангиллын утга	Тодорхойлолт
1	Соёлын /cultural/	Соёлын
2	Байгалийн /natural/	Байгалийн

3	Холимог /mixed/	Холимог
---	-----------------	---------

В.2.4 Туршилт, судалгааны талбайн зориулалтын ангилал – Experimental area type value

Д/д	Ангиллын утга	Тодорхойлолт
1	Шинжлэх ухаан, сорилт, туршилтын /scienceExperimentation/	Шинжлэх ухаан, сорилт, туршилтын
2	Технологийн сорилт, туршилтын /technologyExperimentation/	Технологийн сорилт, туршилтын
3	Байгаль орчны төлөв байдлын /environmentalMonitoring/	Байгаль орчны төлөв байдлын
4	Цаг уурын төлөв байдлын /weatherMonitoring/	Цаг уурын төлөв байдлын
5	Усны харуулын төлөв байдлын /waterMonitoring/	Усны харуулын төлөв байдлын
6	Гравиметрийн жишилтийн /gravimetryCalibration/	Гравиметрийн жишилтийн
7	Агаарын зургийн /aerialCameraCalibration/	Агаарын зургийн
8	Зай хэмжлийн жишилтийн /EDMCalibration/	Зай хэмжлийн жишилтийн
9	Бусад /other/	Бусад

В.2.5 Чөлөөт бүсийн хэлбэр, ангилал – Free zone type value

Д/д	Ангиллын утга	Тодорхойлолт
1	Худалдааны чөлөөт бүс /tradeFreeZone/	Бараа бүтээгдэхүүний мөн чанарын алдагдуулахгүй хадгалах, борлогдох чанарыг дээшлүүлэх, борлуулах үйл ажиллагаа.
2	Хөдөө аж ахуйн чөлөөт бүс /agricultureFreeZone/	Газар тариалан, МАА-н эрчимжсэн үйлдвэрийг хөгжүүлэх, хүнсний бүтээгдэхүүн үйлдвэрлэх, борлуулах үйл ажиллагаа.
3	Аялал жуулчлал-үйлчилгээний чөлөөт бүс /tourismAndServiceFreeZone/	Аялал жуулчлал-үйлчилгээний чөлөөт бүсэд олон улсын стандарт, шаардлагад нийцсэн зохистой дэд бүтэц бүхий үйлчилгээний цогцолбор бүрдүүлж, бүх төрлийн үйлчилгээг эрхэлнэ.
4	Үйлдвэрлэлийн чөлөөт бүс /industrialFreeZone/	Үйлдвэрлэлийн чөлөөт бүсэд тэргүүний, дэвшилтэт технологи бүхий, экспортын чиглэлийн үйлдвэрлэлийг хөгжүүлж, зах зээлд өрсөлдөх чадвартай бүтээгдэхүүн үйлдвэрлэх, борлуулах үйл ажиллагаа эрхэлнэ.
5	Эдийн засгийн чөлөөт бүс /economicFreeZone/	Эдийн засгийн чөлөөт бүсэд бусад хэлбэрийн чөлөөт бүсийн үйл ажиллагааг хосолсон буюу нэгтгэсэн байдлаар эрхэлнэ.

В.2.6 Бичил уурхайд олборлож байгаа ашигт малтмалын төрөл, ангилал – Artisanal mining mineral type value

Д/д	Ангиллын утга	Тодорхойлолт
1	Алт /gold/	Алт
2	Нүүрс /coal/	Нүүрс
3	Жонш /spar/	Жонш
4	Гянтболд /tungsten, wolfram/	Гянтболд
5	Шохойн чулуу /limestone/	Шохойн чулуу
6	Үнэт чулуу /gemStones/	Үнэт чулуу
7	Элс, хайрга /sand-gravel/	Элс, хайрга
8	Бусад /other/	Бусад

В.2.7 Хилийн боомтын зэрэглэл – Border point level type value

Д/д	Ангиллын утга	Тодорхойлолт
1	Олон улсын ажиллагаатай /internationalBorderPoint/	Олон улсын ажиллагаатай
2	Хоёр талын байнгын ажиллагаатай /permanentBorderPointForBothSidesTemporaryActivityBorder/	Хоёр талын байнгын ажиллагаатай
3	Хоёр талын түр буюу улирлын ажиллагаатай /temporaryBorderPoint/	Хоёр талын түр буюу улирлын ажиллагаатай
4	Дамжин өнгөрөх /transitPortBorder/	Дамжин өнгөрөх

В.2.8 Хилийн боомтын зориулалтын ангилал – Border dedication type value

Д/д	Ангиллын утга	Тодорхойлолт
1	Авто замын /road/	Авто замын
2	Төмөр замын /railway/	Төмөр замын
3	Агаарын замын /airway/	Агаарын замын
4	Усан замын /waterway/	Усан замын

В.3 Өгөгдлийн багц – Хот, суурин газрын хил суурь өгөгдөл (Boundary of urban and settlement area)

В.3.1 Хотын зэрэглэл, ангилал – Urban level type value

Д/д	Ангиллын утга	Тодорхойлолт
1	Улсын зэрэглэлтэй хот /county-levelCity/	50000-аас дээш /шаардлагатай гэж үзвэл 500000 хүртэл/ оршин суугчтай хотод улсын эдийн засаг, нийгмийн хөгжилд гүйцэтгэж байгаа үүрэг, хотжилт, хот бүрдүүлэгч дэд бүтцийн хөгжлийн түвшинг харгалзан улсын зэрэглэл тогтооно.
2	Аймгийн зэрэглэлтэй хот /province-levelCity/	15000-аас доошгүй оршин суугчтай хотод эдийн засаг, нийгмийн хөгжилд гүйцэтгэж байгаа үүрэг, хотжилт, хот бүрдүүлэгч дэд бүтцийн хөгжлийн түвшинг харгалзан аймгийн зэрэглэл тогтооно.
3	Томоохон суурин буюу тосгон /largeSettlementsOrVillages/	Тосгон нь 500-15000 оршин суугчтай, хөдөө аж ахуй, үйлдвэрлэл, аялал жуулчлал, амралт, сувилал, тээвэр, худалдаа зэрэг салбарын аль нэг хөгжсөн, өөрийн удирдлага бүхий суурин газар мөн.
4	Бусад суурин /otherSettlements/	Тосгоны шалгуурт хүрэхгүй сум болон бусад суурин газрууд.

В.4 Өгөгдлийн багц – Бусад хилийн суурь өгөгдөл (Additional boundaries)

В.4.1 Байгалийн бүс, бүслүүрийн ангилал – Natural zone type value

Д/д	Ангиллын утга	Тодорхойлолт
1	Уулын тайгын /mountainTaiga/	Уулын тайгын
2	Өндөр уулын /highMountain/	Өндөр уулын
3	Ойт хээрийн /forestSteppe/	Ойт хээрийн
4	Хээрийн /steppe/	Хээрийн
5	Говийн /gobi/	Говийн
6	Цөлийн /desert/	Цөлийн

В.4.2 Ашигт малтмалын ордын зэрэглэл – Mineral deposit level type value

Д/д	Ангиллын утга	Тодорхойлолт
1	Стратегийн ач холбогдол бүхий ашигт малтмалын орд /strategicMineralDeposits/	Стратегийн ач холбогдол бүхий ашигт малтмалын орд
2	Түгээмэл тархацтай ашигт малтмалын орд /commonMineralDeposits/	Түгээмэл тархацтай ашигт малтмалын орд
3	Ердийн ашигт малтмалын орд /ordinaryMineralDeposits/	Ердийн ашигт малтмалын орд

В.4.3 Ашигт малтмалын төрөл, ангилал – Mineral type value

Д/д	Ангиллын утга	Тодорхойлолт
1	Алт /gold/	Алт
2	Мөнгө /silver/	Мөнгө
3	Зэс /copper/	Зэс
4	Цайр /zinc/	Цайр
5	Нүүрс /coal/	Нүүрс
6	Хайлуур жонш /fluorite/	Хайлуур жонш
7	Гянтболд /tungsten, wolfram/	Гянтболд
8	Хар тугалга /lead/	Хар тугалга
9	Цагаан тугалга /tin/	Цагаан тугалга
10	Хөнгөн цагаан /aluminium/	Хөнгөн цагаан
11	Төмөр /iron/	Төмөр
12	Газрын тос /petroleum/	Газрын тос
13	Уран /uranium/	Уран
14	Шохойн чулуу /limestone/	Шохойн чулуу
15	Шавар /clay/	Шавар
16	Элс /sand/	Элс
17	Элс, хайрга /sand-gravel/	Элс, хайрга
18	Барилгын чулуу /buildingStone/	Барилгын чулуу
19	Өнгөлгөөний чулуу /marble/	Өнгөлгөөний чулуу
20	Бал чулуу /graphite/	Бал чулуу
21	Гөлтгөнө /gypsum/	Гөлтгөнө
22	Үнэт чулуу /gemStones/	Үнэт чулуу
23	Эрдэс давс /mineralSalts/	Эрдэс давс
24	Бусад /other/	Бусад

B.4.4 Ан амьтдын ангилал –Animals class value

Д/д	Ангиллын утга	Тодорхойлолт
1	Наран хөмрөг / <i>Emberiza yessoensis</i> /	Наран хөмрөг
2	Хар толгойт хөмрөг / <i>Emberiza melanocephala</i> /	Хар толгойт хөмрөг
3	Тавт хөмрөг / <i>Emberiza elegans</i> /	Тавт хөмрөг
4	Цөлийн алтанжигүүр / <i>Rhodospiza obsoleta</i> /	Цөлийн алтанжигүүр
5	Нангиад ногоолдой / <i>Chloris sinica</i> /	Нангиад ногоолдой
6	Эгэл ногоолдой / <i>Chloris chloris</i> /	Эгэл ногоолдой
7	Улаан духт серин / <i>Serinus pusillus</i> /	Улаан духт серин
8	Харзны шийхнүүхэй <i>Anthus spinoletta</i> /	Харзны шийхнүүхэй
9	Ягаавар шийхнүүхэй <i>Anthus roseatus</i> /	Ягаавар шийхнүүхэй
10	Бөртөт шийхнүүхэй / <i>Anthus hodgsoni</i> /	Бөртөт шийхнүүхэй
11	Модны цэгцгий / <i>Dendronanthus indicus</i> /	Модны цэгцгий
12	Монгол божирог / <i>Pyrgilauda davidiana</i> /	Монгол божирог
13	Цасны богшоодой / <i>Montifringilla nivalis</i> /	Цасны богшоодой
14	Хөхвөр нуруут намнаа / <i>Ficedula hodgsonii</i> /	Хөхвөр нуруут намнаа
15	Тайгын намнаа / <i>Ficedula mugimaki</i> /	Тайгын намнаа
16	Наран намнаа / <i>Ficedula narcissina</i> /	Наран намнаа
17	Алаг намнаа / <i>Ficedula hypoleuca</i> /	Алаг намнаа
18	Сэвхэт намнаахай / <i>Muscicapa griseisticta</i> /	Сэвхэт намнаахай
19	Цэнхэр жижир / <i>Monticola solitarius</i> /	Цэнхэр жижир
20	Халзан шүрсүүлт / <i>Phoenicurus leucocephalus</i> /	Халзан шүрсүүлт
21	Зээрд омруут гургалдай / <i>Erithacus rubecula</i> /	Зээрд омруут гургалдай
22	Бор тодол / <i>Sturnus cineraceus</i> /	Бор тодол
23	Хар тодол / <i>Sturnus vulgaris</i> /	Хар тодол
24	Ягаан тодол / <i>Sturnus roseus</i> /	Ягаан тодол
25	Улаан хошуут тодол / <i>Sturnus sericeus</i> /	Улаан хошуут тодол
26	Хурган тодол / <i>Sturnus sturninus</i> /	Хурган тодол
27	Тольт хар тодол / <i>Acridotheres cristatellus</i> /	Тольт хар тодол
28	Хөвчийн бялзуумар / <i>Certhia familiaris</i> /	Хөвчийн бялзуумар
29	Зээрд сүвээт гархинүдэн / <i>Zosterops erythropleurus</i> /	Зээрд сүвээт гархинүдэн

30	Бахим хушуут хурагч	<i>/Paradoxornis heudei/</i>	Бахим хушуут хурагч
31	Бор хурагч	<i>/Sinosuthora webbiana/</i>	Бор хурагч
32	Халимагт зэржигэнэ	<i>/Sylvia atricapilla/</i>	Халимагт зэржигэнэ
33	Бутны сонд	<i>/Rhopophilus pekinensis/</i>	Бутны сонд
34	Хоссудалт дуучшувуу	<i>/Phylloscopus plumbeitarsus/</i>	Хоссудалт дуучшувуу
35	Цэгээн дагзат дуучшувуу	<i>/Phylloscopus coronatus/</i>	Цэгээн дагзат дуучшувуу
36	Хүмей дуучшувуу	<i>/Phylloscopus humei/</i>	Хүмей дуучшувуу
37	Улаан хөмсөгт дуучшувуу	<i>/Phylloscopus armandii/</i>	Улаан хөмсөгт дуучшувуу
38	Бүхт дуучшувуу	<i>/Phylloscopus fuscatus/</i>	Бүхт дуучшувуу
39	Тарчигнаа дуучшувуу	<i>/Phylloscopus sibilatrix/</i>	Тарчигнаа дуучшувуу
40	Банхар охилбялзуухай	<i>/Arundinax aedon/</i>	Банхар охилбялзуухай
41	Өмнөдийн охилбялзуухай	<i>/Acrocephalus stentoreus/</i>	Өмнөдийн охилбялзуухай
42	Дорнын охилбялзуухай	<i>/Acrocephalus orientalis/</i>	Дорнын охилбялзуухай
43	Бутны охилбялзуухай	<i>/Acrocephalus dumetorum/</i>	Бутны охилбялзуухай
44	Хурган цоохондой	<i>/Locustella thoracica/</i>	Хурган цоохондой
45	Ухаа бөлбөл	<i>/Pycnonotus flavescens/</i>	Ухаа бөлбөл
46	Эвэрт болжмор	<i>/Eremophila alpestris/</i>	Эвэрт болжмор
47	Талын жиргэмэл	<i>/Calandrella brachydactyla/</i>	Талын жиргэмэл
48	Бүгээн эргийн хараацай	<i>/Riparia diluta/</i>	Бүгээн эргийн хараацай
49	Наран энхэтбялзуухай	<i>/Bombycilla japonica/</i>	Наран энхэтбялзуухай
50	Хон хэрээ	<i>/Corvus corax/</i>	Хон хэрээ
51	Алагтуу хэрээ	<i>/Corvus dauuricus/</i>	Алагтуу хэрээ
52	Самарч шаазгай	<i>/Nucifraga caryocatactes/</i>	Самарч шаазгай
53	Алаг шаазгай	<i>/Pica pica/</i>	Алаг шаазгай
54	Ятга шаазгай	<i>/Garrulus glandarius/</i>	Ятга шаазгай
55	Хөвчийн дуудууш	<i>/Perisoreus infaustus/</i>	Хөвчийн дуудууш
56	Өрвийт доронго	<i>/Dicrurus hottentottus/</i>	Өрвийт доронго
57	Үнсэн доронго	<i>/Dicrurus leucophaeus/</i>	Үнсэн доронго
58	Хар доронго	<i>/Dicrurus macrocercus/</i>	Хар доронго
59	Саарал авгалдайч	<i>/Pericrocotus divaricatus/</i>	Саарал авгалдайч
60	Дорнын шаргач	<i>/Oriolus chinensis/</i>	Дорнын шаргач
61	Эгэл шаргач	<i>/Oriolus oriolus/</i>	Эгэл шаргач

62	Хар духт дунхай	<i>/Lanius minor/</i>	Хар духт дунхай
63	Бухан дунхай	<i>/Lanius Bucephalus/</i>	Бухан дунхай
64	Цагаан шонхор	<i>/Falco rusticolus/</i>	Цагаан шонхор
65	Хайргууна шонхор	<i>/Falco columbarius/</i>	Хайргууна шонхор
66	Начин шонхор	<i>/Falco tinnunculus/</i>	Начин шонхор
67	Зээрд шонхор	<i>/Falco naumanni/</i>	Зээрд шонхор
68	Бор хэвлийт тоншуул	<i>/Dendrocopos hyperythrus/</i>	Бор хэвлийт тоншуул
69	Хар магнайт халуу	<i>/Halcyon pileate/</i>	Хар магнайт халуу
70	Дорнын зүсэг	<i>/Eurystomus orientalis/</i>	Дорнын зүсэг
71	Өрнийн зүсэг	<i>/Coracias garrulus/</i>	Өрнийн зүсэг
72	Цэнхэр шанаат зөгийч	<i>/Merops persicus/</i>	Цэнхэр шанаат зөгийч
73	Дорнын сар	<i>/Buteo japonicus/</i>	Дорнын сар
74	Саржуу харцгай	<i>/Butastur indicus/</i>	Саржуу харцгай
75	Дорнын хулд	<i>/Circus spilonotus/</i>	Дорнын хулд
76	Харсун бүргэд	<i>/Aquila fasciata/</i>	Харсун бүргэд
77	Тарважи бүргэд	<i>/Aquila nipalensis/</i>	Тарважи бүргэд
78	Уулын согсоот бүргэд	<i>/Nisaetus nipalensis/</i>	Уулын согсоот бүргэд
79	Балч гоорбис	<i>/Pernis apivorus/</i>	Балч гоорбис
80	Ойн орволго	<i>/Otus sunia/</i>	Ойн орволго
81	Умардын хараалай	<i>/Sterna paradisaea/</i>	Умардын хараалай
82	Бор толгойт цахлай	<i>/Larus brunnicephalus/</i>	Бор толгойт цахлай
83	Урт сүүлт хөгт	<i>/Glareola pratincole/</i>	Урт сүүлт хөгт
84	Улаан сэлээхэй	<i>/Phalaropus fulicarius/</i>	Улаан сэлээхэй
85	Орог элсэг	<i>/Calidris melanotos/</i>	Орог элсэг
86	Ухаа элсэг	<i>/Calidris subruficollis/</i>	Ухаа элсэг
87	Бэйрдийн элсэг	<i>/Calidris bairdii/</i>	Бэйрдийн элсэг
88	Алаг хайргач	<i>/Arenaria interpres/</i>	Алаг хайргач
89	Хээрийн хавтгаалж	<i>/Vanellus gregarious/</i>	Хээрийн хавтгаалж
90	Саарал хавтгаалж	<i>/Vanellus cinereus/</i>	Саарал хавтгаалж
91	Дорнын хиазат	<i>/Charadrius veredus/</i>	Дорнын хиазат
92	Монгол хиазат	<i>/Charadrius mongolus/</i>	Монгол хиазат
93	Тэнгисийн хиазат	<i>/Charadrius alexandrinus/</i>	Тэнгисийн хиазат

94	Урианхайн цагаанхиазат	<i>/Eudromias morinellus/</i>	Урианхайн цагаанхиазат
95	Эгэл шарандан	<i>/Burhinus oediconemus/</i>	Эгэл шарандан
96	Хурган дэглий	<i>/Egretta garzetta/</i>	Хурган дэглий
97	Бэсрэг дэглий	<i>/Ardea intermedia/</i>	Бэсрэг дэглий
98	Хотны дэгэл	<i>/Bubulcus ibis/</i>	Хотны дэгэл
99	Ногоон дэглэй	<i>/Butorides striata/</i>	Ногоон дэглэй
100	Ногоовор зашин	<i>/Nycticorax nycticorax/</i>	Ногоовор зашин
101	Бөртөт бухшувуу	<i>/Ixobrychus eurhythmus/</i>	Бөртөт бухшувуу
102	Хүрэн түрүүт билүүс	<i>/Threskiornis melanocephalus/</i>	Хүрэн түрүүт билүүс
103	Цагаан омруут түнжүүр	<i>/Amaurornis phoenicurus/</i>	Цагаан омруут түнжүүр
104	Хурган түнжүүр	<i>/Zapornia parva/</i>	Хурган түнжүүр
105	Зээрд түнжүүр	<i>/Zapornia paykullii/</i>	Зээрд түнжүүр
106	Зосон өөхийт түнжүүр	<i>/Zapornia fusca/</i>	Зосон өөхийт түнжүүр
107	Усны түнжүүр	<i>/Rallus indicus/</i>	Усны түнжүүр
108	Хурган хөхөө	<i>/Cuculus poliocephalus/</i>	Хурган хөхөө
109	Жагар хөхөө	<i>/Cuculus Micropterus/</i>	Жагар хөхөө
110	Зээрд хүүрзгэнэ	<i>/Streptopelia tranquebarica/</i>	Зээрд хүүрзгэнэ
111	Хүрэвтэр тагтаа	<i>/Columba eversmanni/</i>	Хүрэвтэр тагтаа
112	Ягаан нал	<i>/Phoenicopterus roseus/</i>	Ягаан нал
113	Хурган шунгуур	<i>/Tachybaptus ruficollis/</i>	Хурган шунгуур
114	Ундар нүдэн шумбуур	<i>/Aythya nyroca/</i>	Ундар нүдэн шумбуур
115	Хондон ангир	<i>/Tadorna ferruginea/</i>	Хондон ангир
116	Мөнгөлөг шунгаахай	<i>/Clangula hyemalis/</i>	Мөнгөлөг шунгаахай
117	Одой галуу	<i>/Anser erythropus/</i>	Одой галуу
118	Ямаан сүүлт нугас	<i>/Oxyura leucocephala/</i>	Ямаан сүүлт нугас
119	Модны анхир	<i>/Dendrocygna javanica/</i>	Модны анхир
120	Америк усны булга	<i>/Neovison vison/</i>	Америк усны булга
121	Бор харх	<i>/Rattus norvegicus/</i>	Бор харх
122	Гэрийн хулгана	<i>/Mus musculus/</i>	Гэрийн хулгана
123	Цомч шишүүхэй	<i>/Allocricetulus curtatus/</i>	Цомч шишүүхэй
124	Заарт харх	<i>/Ondatra zibethicus/</i>	Заарт харх
125	Сохор номин	<i>/Myospalax aspalax/</i>	Сохор номин

126	Азийн минж	<i>/Castor fiber/</i>	Азийн минж
127	Бор соотон багваахай	<i>/Plecotus ognevi/</i>	Бор соотон багваахай
128	Дорнын сармаахай	<i>/Vespertilio sinensis/</i>	Дорнын сармаахай
129	Азийн малтаахай	<i>/Crocidura shantungensis/</i>	Азийн малтаахай
130	Нугын малтаахай	<i>/Crocidura suaveolens/</i>	Нугын малтаахай
131	Кесслерийн зантгар	<i>/Paracottus kesslerii/</i>	Кесслерийн зантгар
132	Зантгар загас (Антаахай загас)	<i>/Mesocottus haitej/</i>	Зантгар загас (Антаахай загас)
133	Амарын эрэн живэрт (Шанага загас)	<i>/Cottus szanaga/</i>	Амарын эрэн живэрт (Шанага загас)
134	Шивэр эрэн живэрт	<i>/Cottus sibiricus/</i>	Шивэр эрэн живэрт
135	Тогтмолын цоохлой	<i>/Percottus glenii/</i>	Тогтмолын цоохлой
136	Амарын зантгар	<i>/Rhinogobius lindbergi/</i>	Амарын зантгар
137	Гутаарь	<i>/Lota lota/</i>	Гутаарь
138	Амарын цулбуурт (Хар мөрний цулбуурт, Цулбуурт загас)	<i>/Parasilurus asotus/</i>	Амарын цулбуурт (Хар мөрний цулбуурт, Цулбуурт загас)
139	Амарын моголзой	<i>/Misgurnus mohoity/</i>	Амарын моголзой
140	Лебедовын чимхүүр загас	<i>/Cobitis lebedevi/</i>	Лебедовын чимхүүр загас
141	Оливын чимхүүр загас	<i>/Cobitis olivai/</i>	Оливын чимхүүр загас
142	Шивэр чимхүүр загас (Чимхүүр загас)	<i>/Cobitis melanoleuca/</i>	Шивэр чимхүүр загас (Чимхүүр загас)
143	Арнолдын эрээлж	<i>/Triplophysa arnoldii/</i>	Арнолдын эрээлж
144	Гундризерийн эрээлж	<i>/Triplophysa gundriseri chandagaitensis/</i>	Гундризерийн эрээлж
145	Тэсийн эрээлж	<i>/Triplophysa gundriseri/</i>	Тэсийн эрээлж
146	Найман сахалт эрээлж	<i>/Lefua costata/</i>	Найман сахалт эрээлж
147	Конилобусын сахалт эрээлж	<i>/Barbatula conilobus/</i>	Конилобусын сахалт эрээлж
148	Завханы сахалт эрээлж	<i>/Barbatula dsapchynensis/</i>	Завханы сахалт эрээлж
149	Голубцовын сахалт эрээлж	<i>/Barbatula golubtsovi/</i>	Голубцовын сахалт эрээлж
150	Говийн эрээлж	<i>/Barbatula dgebuadzei/</i>	Говийн эрээлж
151	Шаргал үхэрдэй (Хилэн хар загас)	<i>/Tinca tinca/</i>	Шаргал үхэрдэй (Хилэн хар загас)
152	Хадаасан гүрц	<i>/Saurogobio dabryi/</i>	Хадаасан гүрц
153	Солдатовын уруулт гүрц	<i>/Sarcocheilichthys soldatovi/</i>	Солдатовын уруулт гүрц

154	Халбаган жараа (Амармөрний халбаганжараа, халбаган загас)	<i>/Rhodeus sericeus/</i>	Халбаган жараа (Амармөрний халбаганжараа, халбаган загас)
155	Амарын хөөлөнхэй	<i>/Pseudorasbora parva/</i>	Амарын хөөлөнхэй
156	Сэлэнгийн Алтайн сугас	<i>/Oreoleuciscus sp./</i>	Сэлэнгийн Алтайн сугас
157	Потанины Алтайн сугас	<i>/Oreoleuciscus potanini/</i>	Потанины Алтайн сугас
158	Зүүн гарын сугас	<i>/Leuciscus dzungaricus/</i>	Зүүн гарын сугас
159	Шивэр сугас	<i>/Leuciscus leuciscus baicalensis/</i>	Шивэр сугас
160	Тачановын гүрц	<i>/Ladislavia taczanowskii/</i>	Тачановын гүрц
161	Дух давхаа	<i>/Hypophthalmichthys molitrix/</i>	Дух давхаа
162	Амарын хавчигас	<i>/Hemiculter leucisculus warpachovskii/</i>	Амарын хавчигас
163	Солдатовын гүрц	<i>/Gobio soldatovi tungusicus/</i>	Солдатовын гүрц
164	Ердийн гүрц	<i>/Gobio acutipinnatus/</i>	Ердийн гүрц
165	Цагаан амар	<i>/Ctenopharyngodon Idella/</i>	Цагаан амар
166	Монголын улаан далбаат (Улаан далбаа)	<i>/Chanodichthys mongolicus/</i>	Монголын улаан далбаат (Улаан далбаа)
167	Цагаан догтор (Үлгэр загас)	<i>/Chanodichthys erythropterus/</i>	Цагаан догтор (Үлгэр загас)
168	Мөнгөлөг хэлтэг	<i>/Carassius gibelio/</i>	Мөнгөлөг хэлтэг
169	Алтлаг хэлтэг (Шар хэлтэг)	<i>/Carassius Carassius/</i>	Алтлаг хэлтэг (Шар хэлтэг)
170	Хятадын хуурамч гүрц	<i>/Abbottina rivularis/</i>	Хятадын хуурамч гүрц
171	Зоодой загас	<i>/Abramis brama/</i>	Зоодой загас
172	Амарын цурхай (Хар мөрний цурхай)	<i>/Esox reichertii/</i>	Амарын цурхай (Хар мөрний цурхай)
173	Дээд Енисейн хадран	<i>/Thymallus svetovidovi/</i>	Дээд Енисейн хадран
174	Цагаан зарам	<i>/Coregonus peled/</i>	Цагаан зарам
175	Цагаан загас	<i>/Coregonus lavaretus pidschian/</i>	Цагаан загас
176	Цагаан хадир	<i>/Coregonus chadary/</i>	Цагаан хадир
177	Байгалийн омуль (Омоль)	<i>/Coregonus autumnalis/</i>	Байгалийн омуль (Омоль)
178	Монхор хоншоорт зэвэг	<i>/Brachymystax tumensis/</i>	Монхор хоншоорт зэвэг
179	Шөвгөр хоншоорт зэвэг	<i>/Brachymystax lenok/</i>	Шөвгөр хоншоорт зэвэг
180	Могой гүрвэл	<i>/Eremias multiocellata/</i>	Могой гүрвэл
181	Говийн махир хуруут гүрвэл	<i>/Cyrtopodion elongatus/</i>	Говийн махир хуруут гүрвэл
182	Шивэр мэлхий (Сибирийн мэлхий)	<i>/Rana amurensis/</i>	Шивэр мэлхий (Сибирийн мэлхий)

183	Монгол бах	<i>/Strauchbufo raddei/</i>	Монгол бах
184	Певцовын бах (Зүүнгарын бах)	<i>/Bufotes pewzowi/</i>	Певцовын бах (Зүүнгарын бах)
185	Micrasema gelidum	<i>/Micrasema gelidum/</i>	Micrasema gelidum
186	Эгэл загалмайт могой	<i>/Vipera berus/</i>	Эгэл загалмайт могой
187	Бамбай хоншоорт могой	<i>/Gloydius halys/</i>	Бамбай хоншоорт могой
188	Сум могой	<i>/Psammophis limeolatus/</i>	Сум могой
189	Усны могой	<i>/Natrix natrix/</i>	Усны могой
190	Хар мөрний цариг могой	<i>/Elaphe schrenckii/</i>	Хар мөрний цариг могой
191	Рашааны могой	<i>/Elaphe dione/</i>	Рашааны могой
192	Нарийн могой	<i>/Coluber spinali/</i>	Нарийн могой
193	Тэмээн сүүл могой	<i>/Eryx tataricus/</i>	Тэмээн сүүл могой
194	Зулзагалагч гүрвэл	<i>/Zootoca vivipara/</i>	Зулзагалагч гүрвэл
195	Гавшгай гүрвэл	<i>/Lacerta agilis/</i>	Гавшгай гүрвэл
196	Загалт гүрвэл	<i>/Eremias vermiculata/</i>	Загалт гүрвэл
197	Толбот гүрвэл	<i>/Eremias arguta/</i>	Толбот гүрвэл
198	Монгол гүрвэл	<i>/Eremias argus/</i>	Монгол гүрвэл
199	Нохой гүрвэл	<i>/Teratoscincus przewalskii/</i>	Нохой гүрвэл
200	Говийн гүрвэл	<i>/Eremias przewalskii/</i>	Говийн гүрвэл
201	Төмөр гүрвэл	<i>/Alsophylax pipiens/</i>	Төмөр гүрвэл
202	Замба гүрвэл	<i>/Laudakia stoliczкана/</i>	Замба гүрвэл
203	Цоохор хонин гүрвэл	<i>/Phrynocephalus versicolor/</i>	Цоохор хонин гүрвэл
204	Тойрмын хонин гүрвэл	<i>/Phrynocephalus helioscopus/</i>	Тойрмын хонин гүрвэл
205	Модны мэлхий (Алс дорнодын модны мэлхий)	<i>/Dryophytes japonicus/</i>	Модны мэлхий (Алс дорнодын модны мэлхий)
206	Дорнодын мэлхий	<i>/Rana chensinensis/</i>	Дорнодын мэлхий
207	Шивэр гүлмэр (Сибирийн гүлмэр)	<i>/Salamandrella keyserlingii/</i>	Шивэр гүлмэр (Сибирийн гүлмэр)
208	Ердийн цурхай (Цурхай)	<i>/Esox Lucius/</i>	Ердийн цурхай (Цурхай)
209	Амарын хадран	<i>/Thymallus grubei/</i>	Амарын хадран
210	Хөвсгөл хадран	<i>/Thymallus nigrescens/</i>	Хөвсгөл хадран
211	Шивэр Хадран (Сибирийн хадран)	<i>/Thymallus arcticus/</i>	Шивэр Хадран (Сибирийн хадран)
212	Монгол Хадран	<i>/Thymallus brevirostris/</i>	Монгол Хадран

213	Ердийн тул	<i>/Hucho taimen/</i>	Ердийн тул
214	Голын алгана	<i>/Perca fluviatilis/</i>	Голын алгана
215	Булуу цагаан	<i>/Cyprinus carpio haematopterus/</i>	Булуу цагаан
216	Хатгуурт харваа загас	<i>/Acheilognathus asmusii/</i>	Хатгуурт харваа загас
217	Өлгөр цагаан (Өлгөр загас)	<i>/Culter alburnus/</i>	Өлгөр цагаан (Өлгөр загас)
218	Толбот морин загас, Морин харвал	<i>/Hemibarbus maculatus/</i>	Толбот морин загас, Морин харвал
219	Морин тавхарал, Морин загас	<i>/Hemibarbus labeo/</i>	Морин тавхарал, Морин загас
220	Буйрын монхор гүрц	<i>/Microphysogobio tungtingensis/</i>	Буйрын монхор гүрц
221	Сугасан гүрц	<i>/Gnathopogon strigatus/</i>	Сугасан гүрц
222	Ханхын гүрц	<i>/Squalidus chankaensis/</i>	Ханхын гүрц
223	Сахалт гүрц	<i>/Gobio albipinnatus tenuicorpus/</i>	Сахалт гүрц
224	Шивэр гүрц	<i>/Gobio gobio cynocephalus/</i>	Шивэр гүрц
225	Алтайн давжаа сугас	<i>/Oreoleuciscus humilis/</i>	Алтайн давжаа сугас
226	Улаан живэрт	<i>/Pseudaspius leptcephalus/</i>	Улаан живэрт
227	Чекановын варлан	<i>/Rhynchocypris czekanowskii/</i>	Чекановын варлан
228	Лаговын варлан	<i>/Rhynchocypris lagowskii/</i>	Лаговын варлан
229	Нуурын варлан	<i>/Eupallasella percunurus/</i>	Нуурын варлан
230	Ердийн варлан	<i>/Phoxinus phoxinus/</i>	Ердийн варлан
231	Амарын сугас (Хар мөрний сугас)	<i>/Leuciscus waleckii/</i>	Амарын сугас (Хар мөрний сугас)
232	Бух сугас	<i>/Leuciscus idus/</i>	Бух сугас
233	Улаан нүдэн	<i>/Rutilus rutilus/</i>	Улаан нүдэн
234	Шивэр сахалт эрээлж	<i>/Barbatula toni/</i>	Шивэр сахалт эрээлж
235	Хорхой загас, дугараг амтан (Могор, могой жарас, жарас)	<i>/Lethenteron reissneri/</i>	Хорхой загас, дугараг амтан (Могор, могой жарас, жарас)
236	Шивэр хилэм	<i>/Acipenser baeri/</i>	Шивэр хилэм
237	Амарын хилэм	<i>/Acipenser schrenckii/</i>	Амарын хилэм
238	Өрнийн эргүүбор	<i>/Caprimulgus europaeus/</i>	Өрнийн эргүүбор
239	Лагс эргүүбор	<i>/Caprimulgus jotaka/</i>	Лагс эргүүбор
240	Савагт ариан	<i>/Aegolius funereus/</i>	Савагт ариан
241	Хулгар гуйванга	<i>/Asio flammeus/</i>	Хулгар гуйванга
242	Соотон гуйванга	<i>/Asio otus/</i>	Соотон гуйванга

243	Угалзан бэгбаатар	<i>/Strix nebulosa/</i>	Угалзан бэгбаатар
244	Хув бэгбаатар	<i>/Strix uralensis/</i>	Хув бэгбаатар
245	Хотны бүгээхэй	<i>/Athene noctua/</i>	Хотны бүгээхэй
246	Буслаг сүлэг	<i>/Glaucidium passerinum/</i>	Буслаг сүлэг
247	Харсуун ууль	<i>/Surnia ulula/</i>	Харсуун ууль
248	Цэвдгийн ууль	<i>/Bubo scandiacus/</i>	Цэвдгийн ууль
249	Эгэл шар шувуу	<i>/Bubo bubo/</i>	Эгэл шар шувуу
250	Ердийн орволго	<i>/Otus scops/</i>	Ердийн орволго
251	Годон хайлгана	<i>/Stercorarius parasiticus/</i>	Годон хайлгана
252	Бэсрэг хайлгана	<i>/Stercorarius pomarinus/</i>	Бэсрэг хайлгана
253	Алаг ээтэн	<i>/Recurvirostra avosetta/</i>	Алаг ээтэн
254	Эгэл хилэнжигүүр	<i>/Himantopus Himantopus/</i>	Эгэл хилэнжигүүр
255	Өнчин хараалж	<i>/Gallinago solitaria/</i>	Өнчин хараалж
256	Замбын хараалж	<i>/Gallinago stenura/</i>	Замбын хараалж
257	Шугуйн хараалж	<i>/Gallinago megal/</i>	Шугуйн хараалж
258	Шөвгөн хараалж	<i>/Gallinago gallinago/</i>	Шөвгөн хараалж
259	Буурал хомноот	<i>/Scolopax rusticola/</i>	Буурал хомноот
260	Бэсрэг тутгалжин	<i>/Numenius phaeopus/</i>	Бэсрэг тутгалжин
261	Мадагаскар тутгалжин	<i>/Numenius madagascariensis/</i>	Мадагаскар тутгалжин
262	Морин тутгалжин	<i>/Numenius arquata/</i>	Морин тутгалжин
263	Бичилхэн тутгалжин	<i>/Numenius minutus/</i>	Бичилхэн тутгалжин
264	Хурган цууцал	<i>/Limosa lapponica/</i>	Хурган цууцал
265	Морин цууцал	<i>/Limosa limosa/</i>	Морин цууцал
266	Бичил салалж	<i>/Lymnocyptes minimus/</i>	Бичил салалж
267	Матигар хөгчүү	<i>/Xenus cinereus/</i>	Матигар хөгчүү
268	Цэлдэн хөгчүү	<i>/Tringa incana/</i>	Цэлдэн хөгчүү
269	Буурал хөгчүү	<i>/Tringa brevipes/</i>	Буурал хөгчүү
270	Хайргын хөгчүү	<i>/Actitis hypoleucos/</i>	Хайргын хөгчүү
271	Бүрдний хөгчүү	<i>/Tringa stagnatilis/</i>	Бүрдний хөгчүү
272	Хар хөгчүү	<i>/Tringa erythropus/</i>	Хар хөгчүү
273	Улаан хөлт хөгчүү	<i>/Tringa tetanus/</i>	Улаан хөлт хөгчүү
274	Үхэр хөгчүү	<i>/Tringa nebularia/</i>	Үхэр хөгчүү

275	Шугуйн хөгчүү	<i>/Tringa glareola/</i>	Шугуйн хөгчүү
276	Цагаан сүүлт хөгчүү	<i>/Tringa ochropus/</i>	Цагаан сүүлт хөгчүү
277	Азийн цууцаль	<i>/Limnodromus semipalmatus/</i>	Азийн цууцаль
278	Хараалжин цууцал	<i>/Limnodromus scolopaceus/</i>	Хараалжин цууцал
279	Сянби элсэг	<i>/Calidris falcinellus/</i>	Сянби элсэг
280	Ноцоо ноололдой	<i>/Calidris pugnax/</i>	Ноцоо ноололдой
281	Гурвалж элсэг	<i>/Calidris alba/</i>	Гурвалж элсэг
282	Шармаг элсэг	<i>/Calidris canutus/</i>	Шармаг элсэг
283	Сүүл элсэг	<i>/Calidris acuminata/</i>	Сүүл элсэг
284	Хар элсэг	<i>/Calidris alpine/</i>	Хар элсэг
285	Хадуур элсэг	<i>/Calidris ferruginea/</i>	Хадуур элсэг
286	Темминскийн элсэг	<i>/Calidris temminckii/</i>	Темминскийн элсэг
287	Савар элсэг	<i>/Calidris subminuta/</i>	Савар элсэг
288	Шар түрүүт элсэг	<i>/Calidris ruficollis/</i>	Шар түрүүт элсэг
289	Одой элсэг	<i>/Calidris minuta/</i>	Одой элсэг
290	Хурган хараалай	<i>/Sternula albifrons/</i>	Хурган хараалай
291	Эгэл хараалай	<i>/Sterna hirundo/</i>	Эгэл хараалай
292	Морин хараалай	<i>/Hydroprogne caspia/</i>	Морин хараалай
293	Бахим хараалай	<i>/Gelochelidon nilotica/</i>	Бахим хараалай
294	Цагаан шанаат хараалзай	<i>/Chlidonias hybrida/</i>	Цагаан шанаат хараалзай
295	Буурал хараалзай	<i>/Chlidonias leucopterus/</i>	Буурал хараалзай
296	Хилэн хараалзай	<i>/Chlidonias niger/</i>	Хилэн хараалзай
297	Ягаан цахлай	<i>/Rhodostethia rosea/</i>	Ягаан цахлай
298	Гурван хуруут цахлай	<i>/Rissa tridactyla/</i>	Гурван хуруут цахлай
299	Үүлэн цахлай	<i>/Larus canus/</i>	Үүлэн цахлай
300	Мөсний цахлай	<i>/Larus hyperboreus/</i>	Мөсний цахлай
301	Монгол цахлай	<i>/Larus argentatus/</i>	Монгол цахлай
302	Хар сүүлт цахлай	<i>/Larus crassirostris/</i>	Хар сүүлт цахлай
303	Шөвгөр цахлай	<i>/Larus genei/</i>	Шөвгөр цахлай
304	Реликт цахлай	<i>/Larus relictus/</i>	Реликт цахлай
305	Хүрэн толгойт цахлай	<i>/Larus ridibundus/</i>	Хүрэн толгойт цахлай
306	Хурган цахлай	<i>/Hydrocoloeus minutus/</i>	Хурган цахлай

307	Итэлгэн цахлай	<i>/Larus ichthyaetus/</i>	Итэлгэн цахлай
308	Зэвэн хиазат	<i>/Charadrius leschenaultia/</i>	Зэвэн хиазат
309	Нарийн хиазат	<i>/Charadrius dubius/</i>	Нарийн хиазат
310	Хүзүүвчит хиазат	<i>/Charadrius hiaticula/</i>	Хүзүүвчит хиазат
311	Азийн сүвээцагаан	<i>/Pluvialis fulva/</i>	Азийн сүвээцагаан
312	Буурал сүвээцагаан	<i>/Pluvialis squatarola/</i>	Буурал сүвээцагаан
313	Умардын хавтгаалж	<i>/Vanellus vanellus/</i>	Умардын хавтгаалж
314	Өнгөт хараалжир	<i>/Rostratula Benghalensis/</i>	Өнгөт хараалжир
315	Ухаа сугат хөгт	<i>/Glareola maldivarum/</i>	Ухаа сугат хөгт
316	Нарийн сэлээхэй	<i>/Phalaropus lobatus/</i>	Нарийн сэлээхэй
317	Бичилхэн түнжүүр	<i>/Coturnicops exquisitus/</i>	Бичилхэн түнжүүр
318	Халзан түнжүү	<i>/Fulica atra/</i>	Халзан түнжүү
319	Хажилгат ханчир	<i>/Gallinula chloropus (Linnaeus, 1758)/</i>	Хажилгат ханчир
320	Тоодон түнжүүр	<i>/Porzana porzana/</i>	Тоодон түнжүүр
321	Оодон түнжүүр	<i>/Zapornia pusilla/</i>	Оодон түнжүүр
322	Тариан түнжүүр	<i>/Crex crex/</i>	Тариан түнжүүр
323	Өвөгт тогоруу	<i>/Anthropoides virgo/</i>	Өвөгт тогоруу
324	Цагаан тогоруу	<i>/Leucogeranus leucogeranus/</i>	Цагаан тогоруу
325	Алаг тогоруу	<i>/Grus japonensis/</i>	Алаг тогоруу
326	Цэн тогоруу	<i>/Antigone vipio/</i>	Цэн тогоруу
327	Хар тогоруу	<i>/Grus monachal/</i>	Хар тогоруу
328	Хархираа тогоруу	<i>/Grus grus/</i>	Хархираа тогоруу
329	Жороо тоодгой	<i>/Chlamydotis macqueenii/</i>	Жороо тоодгой
330	Хонин тоодог	<i>/Otis tarda/</i>	Хонин тоодог
331	Гурван шивнүүрт	<i>/Turnix tanki/</i>	Гурван шивнүүрт
332	Шарга зөгийч	<i>/Merops apiaster/</i>	Шарга зөгийч
333	Номин шогшир	<i>/Alcedo atthis/</i>	Номин шогшир
334	Хумхин бохио	<i>/Mergus merganser/</i>	Хумхин бохио
335	Сэвгэр бохио	<i>/Mergus serrator/</i>	Сэвгэр бохио
336	Цахиур бохио	<i>/Mergellus albellus/</i>	Цахиур бохио
337	Алаг шунгаач	<i>/Bucephala clangula/</i>	Алаг шунгаач
338	Хотгуужин чөрх	<i>/Histrionicus histrionicus/</i>	Хотгуужин чөрх

339	Тольт монхдой	<i>/Melanitta stejnegeri/</i>	Тольт монхдой
340	Мандир уранхажин	<i>/Aix galericulata/</i>	Мандир уранхажин
341	Улаан хүзүүт шумбуур	<i>/Aythya ferina/</i>	Улаан хүзүүт шумбуур
342	Тэнгисийн шумбуур	<i>/Aythya marila/</i>	Тэнгисийн шумбуур
343	Гэээгт шумбуур	<i>/Aythya fuligula/</i>	Гэээгт шумбуур
344	Ухаа шумбуур	<i>/Aythya baeri/</i>	Ухаа шумбуур
345	Улаан хошуут биваан	<i>/Netta rufina/</i>	Улаан хошуут биваан
346	Халбага нугас	<i>/Spatula clypeata/</i>	Халбага нугас
347	Цагаан хөмсөгт нугас	<i>/Spatula querquedula/</i>	Цагаан хөмсөгт нугас
348	Шовтгор алаг нугас	<i>/Anas acuta/</i>	Шовтгор алаг нугас
349	Зээрд нугас	<i>/Mareca Penelope/</i>	Зээрд нугас
350	Бор нугас	<i>/Mareca strepera/</i>	Бор нугас
351	Гэээгт нугас	<i>/Mareca falcata/</i>	Гэээгт нугас
352	Байгалийн нугас	<i>/Sibirionetta Formosa/</i>	Байгалийн нугас
353	Ногоохон нугас	<i>/Anas crecca/</i>	Ногоохон нугас
354	Зэрлэгшир нугас	<i>/Anas zonorhyncha/</i>	Зэрлэгшир нугас
355	Зэрлэг нугас	<i>/Anas platyrhynchos/</i>	Зэрлэг нугас
356	Анхидал ангир	<i>/Tadorna tadorna/</i>	Анхидал ангир
357	Хошуу галуу	<i>/Anser cygnoid/</i>	Хошуу галуу
358	Хээрийн галуу	<i>/Anser indicus/</i>	Хээрийн галуу
359	Буурал галуу	<i>/Anser fabalis/</i>	Буурал галуу
360	Манхин галуу	<i>/Anser albifrons/</i>	Манхин галуу
361	Бор галуу	<i>/Anser anser/</i>	Бор галуу
362	Гунгар хун	<i>/Cygnus columbianus/</i>	Гунгар хун
363	Гангар хун	<i>/Cygnus cygnus/</i>	Гангар хун
364	Хуруут хун	<i>/Cygnus olor/</i>	Хуруут хун
365	Отгот шунгуур	<i>/Podiceps cristatus/</i>	Отгот шунгуур
366	Буурал шунгуур	<i>/Podiceps grisegena/</i>	Буурал шунгуур
367	Ухаа шунгуур	<i>/Podiceps auratus/</i>	Ухаа шунгуур
368	Халтар шунгуур	<i>/Podiceps nigricollis/</i>	Халтар шунгуур
369	Ханамал хөхөө	<i>/Cuculus saturates/</i>	Ханамал хөхөө
370	Эгэл хөхөө	<i>/Cuculus canorus/</i>	Эгэл хөхөө

371	Хондлой цагаан ураацай	<i>/Apus pacificus/</i>	Хондлой цагаан ураацай
372	Хурын ураацай	<i>/Apus apus/</i>	Хурын ураацай
373	Ойн морин ураацай	<i>/Hirundapus caudacutus/</i>	Ойн морин ураацай
374	Монгол ногтруу	<i>/Syrrhaptes paradoxus/</i>	Монгол ногтруу
375	Өөдсөн хүүрзгэнэ	<i>/Spilopelia senegalensis/</i>	Өөдсөн хүүрзгэнэ
376	Дорнын хүүрзгэнэ	<i>/Streptopelia orientalis/</i>	Дорнын хүүрзгэнэ
377	Буулгат хүүрзгэнэ	<i>/Streptopelia decaocto/</i>	Буулгат хүүрзгэнэ
378	Өрнийн хүүрзгэнэ	<i>/Streptopelia turtur/</i>	Өрнийн хүүрзгэнэ
379	Ойн тагтаа	<i>/Columba palumbus/</i>	Ойн тагтаа
380	Хүнхэл тагтаа	<i>/Columba oenas/</i>	Хүнхэл тагтаа
381	Хадны тагтаа	<i>/Columba rupestris/</i>	Хадны тагтаа
382	Хөхвөр тагтаа	<i>/Columba livia/</i>	Хөхвөр тагтаа
383	Халбаган хошуут	<i>/Platalea leucorodia/</i>	Халбаган хошуут
384	Хар өрөвтас	<i>/Ciconia nigra/</i>	Хар өрөвтас
385	Дорнын өрөвтас	<i>/Ciconia boyciana/</i>	Дорнын өрөвтас
386	Зээрд дэглий	<i>/Ardea purpurea/</i>	Зээрд дэглий
387	Хөх дэглий	<i>/Ardea cinerea/</i>	Хөх дэглий
388	Цасч дэглий	<i>/Ardea alba/</i>	Цасч дэглий
389	Цагаан сахлаг дэглэй	<i>/Ardeola bacchus/</i>	Цагаан сахлаг дэглэй
390	Бичил бухшувуу	<i>/Ixobrychus minutus/</i>	Бичил бухшувуу
391	Усны бухшувуу	<i>/Botaurus stellaris/</i>	Усны бухшувуу
392	Шивэр энхэтбялзуухай	<i>/Bombycilla garrulus/</i>	Шивэр энхэтбялзуухай
393	Бужмаг хөөндэй	<i>/Turdus viscivorus/</i>	Бужмаг хөөндэй
394	Дууч хөөндэй	<i>/Turdus philomelos/</i>	Дууч хөөндэй
395	Шивэр хөөндий	<i>/Zoothera sibirica/</i>	Шивэр хөөндий
396	Хар хөөндэй	<i>/Turdus merula/</i>	Хар хөөндэй
397	Цагаан хөмсөгт хөөндэй	<i>/Turdus iliacus/</i>	Цагаан хөмсөгт хөөндэй
398	Дуулгат хөөндэй	<i>/Turdus pilaris/</i>	Дуулгат хөөндэй
399	Хүрэн хөөндэй	<i>/Turdus eunomus/</i>	Хүрэн хөөндэй
400	Науманны хөөндэй	<i>/Turdus naumanni/</i>	Науманны хөөндэй
401	Хар гүеэт хөөндэй	<i>/Turdus atrogularis/</i>	Хар гүеэт хөөндэй
402	Улаан гүеэт хөөндэй	<i>/Turdus ruficollis/</i>	Улаан гүеэт хөөндэй

403	Халиун хөөндэй	<i>/Turdus obscurus/</i>	Халиун хөөндэй
404	Бүгээн хөөндэй	<i>/Turdus pallidus/</i>	Бүгээн хөөндэй
405	Алаг хөөндий	<i>/Zoothera dauma/</i>	Алаг хөөндий
406	Хөх зоот гургалдай	<i>/Tarsiger cyanurus/</i>	Хөх зоот гургалдай
407	Шийгнээ гургалдай	<i>/Luscinia sibilans/</i>	Шийгнээ гургалдай
408	Номин гургалдай	<i>/Luscinia cyane/</i>	Номин гургалдай
409	Сондорт гургалдай	<i>/Luscinia svecica/</i>	Сондорт гургалдай
410	Өнгөлүүрт гургалдай	<i>/Luscinia calliope/</i>	Өнгөлүүрт гургалдай
411	Зулбаран гургалдай	<i>/Luscinia megarhynchos/</i>	Зулбаран гургалдай
412	Цээжмэг галсүүлт	<i>/Phoenicurus erythrogastus/</i>	Цээжмэг галсүүлт
413	Дагуур галсүүлт	<i>/Phoenicurus aureus/</i>	Дагуур галсүүлт
414	Улбар галсүүлт	<i>/Phoenicurus erythronotus/</i>	Улбар галсүүлт
415	Мойлон галсүүлт	<i>/Phoenicurus ochruros/</i>	Мойлон галсүүлт
416	Эгэл галсүүлт	<i>/Phoenicurus phoenicurus/</i>	Эгэл галсүүлт
417	Цагаан гүеэт донгор	<i>/Monticola gularis/</i>	Цагаан гүеэт донгор
418	Хадны жижир	<i>/Monticola saxatilis/</i>	Хадны жижир
419	Бүжимч чогчиго	<i>/Oenanthe isabelline/</i>	Бүжимч чогчиго
420	Цөлийн чогчиго	<i>/Oenanthe deserti/</i>	Цөлийн чогчиго
421	Мяраан чогчиго	<i>/Oenanthe pleschanka/</i>	Мяраан чогчиго
422	Адууч чогчиго	<i>/Oenanthe Oenanthe/</i>	Адууч чогчиго
423	Өгөөлэй шулганаа	<i>/Saxicola insignis/</i>	Өгөөлэй шулганаа
424	Эгэл шулганаа	<i>/Saxicola torquatus/</i>	Эгэл шулганаа
425	Цармын хараацай	<i>/Delichon dasypus/</i>	Цармын хараацай
426	Хүрээний хараацай	<i>/Delichon urbicum/</i>	Хүрээний хараацай
427	Монгол хараацай	<i>/Cecropis daurica/</i>	Монгол хараацай
428	Асрын алтанхараацай	<i>/Hirundo rustica/</i>	Асрын алтанхараацай
429	Харагчин хараацгай	<i>/Ptyonoprogne rupestris/</i>	Харагчин хараацгай
430	Эргийн хараацай	<i>/Riparia riparia/</i>	Эргийн хараацай
431	Халгайч урагчин	<i>/Troglodytes troglodytes/</i>	Халгайч урагчин
432	Сүүлт хөхбүх	<i>/Aegithalos caudatus/</i>	Сүүлт хөхбүх
433	Хул дунхай	<i>/Lanius sphenocercus/</i>	Хул дунхай
434	Үнсэн дунхай	<i>/Lanius excubitor/</i>	Үнсэн дунхай

435	Алаг дунхай	<i>/Lanius schach/</i>	Алаг дунхай
436	Тольт дунхай	<i>/Lanius isabellinus/</i>	Тольт дунхай
437	Ухаа дунхай	<i>/Lanius cristatus/</i>	Ухаа дунхай
438	Наран шаршуу	<i>/Eophona migratoria/</i>	Наран шаршуу
439	Банхар булжуухай	<i>/Coccothraustes coccothraustes/</i>	Банхар булжуухай
440	Эгэл зана	<i>/Pyrrhula pyrrhula/</i>	Эгэл зана
441	Тольт солбинхошуут	<i>/Loxia leucoptera/</i>	Тольт солбинхошуут
442	Гацуурын солбинхошуут	<i>/Loxia curvirostra/</i>	Гацуурын солбинхошуут
443	Нарсны шүршүү	<i>/Pinicola enucleator/</i>	Нарсны шүршүү
444	Улаан бужмар	<i>/Carpodacus rubicilla/</i>	Улаан бужмар
445	Бүлхэрээ бужмар	<i>/Carpodacus pulcherrimus/</i>	Бүлхэрээ бужмар
446	Арцны бужмар	<i>/Carpodacus rhodochlamys/</i>	Арцны бужмар
447	Ягаан бужмар	<i>/Carpodacus roseus/</i>	Ягаан бужмар
448	Улаавар бужмар	<i>/Carpodacus erythrinus/</i>	Улаавар бужмар
449	Үүр сүүлт зана	<i>/Carpodacus sibiricus/</i>	Үүр сүүлт зана
450	Монгол алтанжигүүр	<i>/Bucanetes mongolicus/</i>	Монгол алтанжигүүр
451	Хималайн зангалай	<i>/Leucosticte nemoricola/</i>	Хималайн зангалай
452	Арцны зангалай	<i>/Leucosticte brandti/</i>	Арцны зангалай
453	Занхгар зангалай	<i>/Leucosticte arctoa/</i>	Занхгар зангалай
454	Шунхан цэгцүүхэй	<i>/Acanthis hornemanni/</i>	Шунхан цэгцүүхэй
455	Дөлөн цэгцүүхэй	<i>/Acanthis flammea/</i>	Дөлөн цэгцүүхэй
456	Улаан бор бужирга	<i>/Carduelis flavirostris/</i>	Улаан бор бужирга
457	Алтан цэгцүүхэй	<i>/Acanthis cannabina/</i>	Алтан цэгцүүхэй
458	Буурал бужиранга	<i>/Carduelis caniceps/</i>	Буурал бужиранга
459	Эгэл ногоолзой	<i>/Spinus spinus/</i>	Эгэл ногоолзой
460	Бор бужиранга	<i>/Carduelis carduelis/</i>	Бор бужиранга
461	Дуулгат бужирга	<i>/Fringilla coelebs/</i>	Дуулгат бужирга
462	Алаг бужирга	<i>/Fringilla montifringilla/</i>	Алаг бужирга
463	Хар хэрээ	<i>/Corvus corone/</i>	Хар хэрээ
464	Турлиах хэрээ	<i>/Corvus frugilegus/</i>	Турлиах хэрээ
465	Харлаг хэрээ	<i>/Corvus monedula/</i>	Харлаг хэрээ
466	Улаан хошуут жунгаа	<i>/Pyrrhocorax pyrrhocorax/</i>	Улаан хошуут жунгаа

467	Шар хошуут жунгаа	<i>/Pyrrhocorax graculus/</i>	Шар хошуут жунгаа
468	Монгол хулан жороо	<i>/Podoces hendersoni/</i>	Монгол хулан жороо
469	Цэнхэр шаазгай	<i>/Cyanopica cyanus/</i>	Цэнхэр шаазгай
470	Цасч хөмрөг	<i>/Plectrophenax nivalis/</i>	Цасч хөмрөг
471	Буулгат хөмрөг	<i>/Calcarius lapponicus/</i>	Буулгат хөмрөг
472	Хүрэн толгойт хөмрөг	<i>/Emberiza bruniceps/</i>	Хүрэн толгойт хөмрөг
473	Хөхлөрийн хөмрөг	<i>/Emberiza buchanani/</i>	Хөхлөрийн хөмрөг
474	Алаг хөмрөг	<i>/Emberiza hortulana/</i>	Алаг хөмрөг
475	Орхимжит хөмрөг	<i>/Emberiza rutila/</i>	Орхимжит хөмрөг
476	Шар элэгт хөмрөг	<i>/Emberiza aureola/</i>	Шар элэгт хөмрөг
477	Хөх түрүүт хөмрөг	<i>/Emberiza spodocephala/</i>	Хөх түрүүт хөмрөг
478	Борлог хөмрөг	<i>/Emberiza pusilla/</i>	Борлог хөмрөг
479	Хар шанаат хөмрөг	<i>/Emberiza rustica/</i>	Хар шанаат хөмрөг
480	Самнаа хөмрөг	<i>/Emberiza tristrami/</i>	Самнаа хөмрөг
481	Сондуу хөмрөг	<i>/Emberiza Chrysophrys/</i>	Сондуу хөмрөг
482	Цагаан хэвэлт хөмрөг	<i>/Emberiza pallasi/</i>	Цагаан хэвэлт хөмрөг
483	Цагаан хүзүүт хөмрөг	<i>/Emberiza schoeniclus/</i>	Цагаан хүзүүт хөмрөг
484	Шар нүдэн хөмрөг	<i>/Emberiza fucata/</i>	Шар нүдэн хөмрөг
485	Янковскийн хөмрөг	<i>/Emberiza jankowskii/</i>	Янковскийн хөмрөг
486	Шар хөмсөгт хөмрөг	<i>Emberiza cioides/</i>	Шар хөмсөгт хөмрөг
487	Годлевскийн хөмрөг	<i>/Emberiza godlewskii/</i>	Годлевскийн хөмрөг
488	Цагаан хөмсөгт хөмрөг	<i>/Emberiza cia/</i>	Цагаан хөмсөгт хөмрөг
489	Цагаан шанаат хөмрөг	<i>/Emberiza leucocephalos/</i>	Цагаан шанаат хөмрөг
490	Алтан хөмрөг	<i>/Emberiza citronella/</i>	Алтан хөмрөг
491	Монгол хайруулдай	<i>/Prunella koslowi/</i>	Монгол хайруулдай
492	Хар омруут хайруулдай	<i>/Prunella atrogularis/</i>	Хар омруут хайруулдай
493	Шарга хайруулдай	<i>/Prunella fulvescens/</i>	Шарга хайруулдай
494	Сибирийн хайруулдай	<i>/Prunella montanella/</i>	Сибирийн хайруулдай
495	Хималайн хайруулдай	<i>/Prunella himalayana/</i>	Хималайн хайруулдай
496	Тагийн хайруулдай	<i>/Prunella collaris/</i>	Тагийн хайруулдай
497	Хэрмийн бялзуухай	<i>/Tichodroma muraria/</i>	Хэрмийн бялзуухай
498	Өрнийн тоншголжин	<i>/Sitta europaea/</i>	Өрнийн тоншголжин

499	Дагуурын намнаахай	<i>/Muscicapa dauurica/</i>	Дагуурын намнаахай
500	Шивэр намнаахай	<i>/Muscicapa sibirica/</i>	Шивэр намнаахай
501	Бөртөт намнаахай	<i>/Muscicapa striata/</i>	Бөртөт намнаахай
502	Хурган намнаа	<i>/Ficedula albicilla/</i>	Хурган намнаа
503	Гуулин намнаа	<i>/Ficedula zanthopygia/</i>	Гуулин намнаа
504	Гялаан омруут харзлай	<i>/Cinclus cinclus/</i>	Гялаан омруут харзлай
505	Боролзой болжмор	<i>/Alauda arvensis/</i>	Боролзой болжмор
506	Согсоот болжмор	<i>/Galerida cristata/</i>	Согсоот болжмор
507	Дэрсний жиргэмэл	<i>/Calandrella cheleensis/</i>	Дэрсний жиргэмэл
508	Орог жиргэмэл	<i>/Alaudala rufescens/</i>	Орог жиргэмэл
509	Харалдай болжмор	<i>/Melanocorypha yeltoniensis/</i>	Харалдай болжмор
510	Цагаалиг болжмор	<i>/Melanocorypha leucoptera/</i>	Цагаалиг болжмор
511	Монгол болжмор	<i>/Melanocorypha mongolica/</i>	Монгол болжмор
512	Номин хөхбүх	<i>/Cyanistes cyanus/</i>	Номин хөхбүх
513	Их хөхбүх	<i>/Parus major/</i>	Их хөхбүх
514	Өдөрч хөхбүх	<i>/Periparus ater/</i>	Өдөрч хөхбүх
515	Шивэр хөхбүх	<i>/Poecile cinctus/</i>	Шивэр хөхбүх
516	Хүрэн толгойт хөхбүх	<i>/Poecile montanus/</i>	Хүрэн толгойт хөхбүх
517	Хар толгойт хөхбүх	<i>/Poecile palustris/</i>	Хар толгойт хөхбүх
518	Америкийн шийхнүүхэй	<i>/Anthus rubescens/</i>	Америкийн шийхнүүхэй
519	Зосон гүеэт шийхнүүхэй	<i>/Anthus cervinus/</i>	Зосон гүеэт шийхнүүхэй
520	Сибирийн шийхнүүхэй	<i>/Anthus gustavi/</i>	Сибирийн шийхнүүхэй
521	Ойн шийхнүүхэй	<i>/Anthus trivialis/</i>	Ойн шийхнүүхэй
522	Талын шийхнүүхэй	<i>/Anthus campestris/</i>	Талын шийхнүүхэй
523	Годлевскийн шийхнүүхэй	<i>/Anthus godlewskii/</i>	Годлевскийн шийхнүүхэй
524	Хээрийн шийхнүүхэй	<i>/Anthus richardi/</i>	Хээрийн шийхнүүхэй
525	Хөх цэгцгий	<i>/Motacilla alba/</i>	Хөх цэгцгий
526	Уулын цэгцгий	<i>/Motacilla cinerea/</i>	Уулын цэгцгий
527	Шар түрүүт цэгцгий	<i>/Motacilla citreola/</i>	Шар түрүүт цэгцгий
528	Шар цэгцгий	<i>/Motacilla flava/</i>	Шар цэгцгий
529	Бургасны ураншувуу	<i>/Remiz coronatus/</i>	Бургасны ураншувуу
530	Шар мэлзэн задуулай	<i>/Regulus regulus/</i>	Шар мэлзэн задуулай

531	Наран ажиндар	<i>/Locustella pryeri/</i>	Наран ажиндар
532	Цангинаа дуучшувуу	<i>/Phylloscopus schwarzi/</i>	Цангинаа дуучшувуу
533	Хасаг дуучшувуу	<i>/Phylloscopus griseolus/</i>	Хасаг дуучшувуу
534	Жирхэн дуучшувуу	<i>/Phylloscopus proregulus/</i>	Жирхэн дуучшувуу
535	Борлог дуучшувуу	<i>/Phylloscopus inornatus/</i>	Борлог дуучшувуу
536	Цэгээн шилбэт дуучшувуу	<i>/Phylloscopus tenellipes/</i>	Цэгээн шилбэт дуучшувуу
537	Өехийшар дуучшувуу	<i>/Phylloscopus nitidus/</i>	Өехийшар дуучшувуу
538	Ногоовор дуучшувуу	<i>/Phylloscopus trochiloides/</i>	Ногоовор дуучшувуу
539	Умардын дуучшувуу	<i>/Phylloscopus borealis/</i>	Умардын дуучшувуу
540	Урианхайн дуучшувуу	<i>/Phylloscopus collybita/</i>	Урианхайн дуучшувуу
541	Ногоон дуучшувуу	<i>/Phylloscopus trochilus/</i>	Ногоон дуучшувуу
542	Цөлийн зэржигэнэ	<i>/Sylvia nana/</i>	Цөлийн зэржигэнэ
543	Уулын зэржигэнэ	<i>/Sylvia althaea/</i>	Уулын зэржигэнэ
544	Тарчигнаа зэржигэнэ	<i>/Sylvia curruca/</i>	Тарчигнаа зэржигэнэ
545	Шөвгөр зэржигэнэ	<i>/Sylvia communis/</i>	Шөвгөр зэржигэнэ
546	Харсуун зэржигэнэ	<i>/Sylvia nisoria/</i>	Харсуун зэржигэнэ
547	Халиун заараг	<i>/Iduna caligata/</i>	Халиун заараг
548	Их охилбялзуухай	<i>/Acrocephalus arundinaceus/</i>	Их охилбялзуухай
549	Хээрийн охилбялзуухай	<i>/Acrocephalus Agricola/</i>	Хээрийн охилбялзуухай
550	Хар хөмсөгт охилбялзуухай	<i>/Acrocephalus bistrigiceps/</i>	Хар хөмсөгт охилбялзуухай
551	Миддендорфын шатансүүлт	<i>/Locustella ochotensis/</i>	Миддендорфын шатансүүлт
552	Бидэрт шатансүүлт	<i>/Locustella lanceolata/</i>	Бидэрт шатансүүлт
553	Эгэл шатансүүлт	<i>/Locustella naevia/</i>	Эгэл шатансүүлт
554	Гүймхий шатансүүлт	<i>/Locustella certhiola/</i>	Гүймхий шатансүүлт
555	Шагшuurгын шатансүүлт	<i>/Locustella luscinioides/</i>	Шагшuurгын шатансүүлт
556	Тайгын шатансүүлт	<i>/Locustella fasciolata/</i>	Тайгын шатансүүлт
557	Шивэр цоохондой	<i>/Locustella tacsanowskia/</i>	Шивэр цоохондой
558	Хадны боршуу	<i>/Petronia petronia/</i>	Хадны боршуу
559	Хээрийн боршувуу	<i>/Passer montanus/</i>	Хээрийн боршувуу
560	Оронгийн боршувуу	<i>/Passer domesticus/</i>	Оронгийн боршувуу
561	Загийн боршувуу	<i>/Passer ammodendri/</i>	Загийн боршувуу
562	Сахалт хөхбүх	<i>/Panurus biarmicus/</i>	Сахалт хөхбүх

563	Загасч явлаг	<i>/Pandion haliaetus/</i>	Загасч явлаг
564	Эгэл шонхор	<i>/Falco peregrinus/</i>	Эгэл шонхор
565	Шилийн шонхор	<i>/Falco pelegrinoides/</i>	Шилийн шонхор
566	Идлэг шонхор	<i>/Falco cherrug/</i>	Идлэг шонхор
567	Шууман шонхор	<i>/Falco Subbuteo/</i>	Шууман шонхор
568	Турамтай шонхор	<i>/Falco vespertinus/</i>	Турамтай шонхор
569	Амарын шонхор	<i>/Falco amurensis/</i>	Амарын шонхор
570	Бахим бүргэд	<i>/Hieraetus pennatus/</i>	Бахим бүргэд
571	Могойч загалай	<i>/Circaetus gallicus/</i>	Могойч загалай
572	Хан бүргэд	<i>/Aquila heliaca/</i>	Хан бүргэд
573	Цармын бүргэд	<i>/Aquila chrysaetos/</i>	Цармын бүргэд
574	Бор бүргэд	<i>/Clanga clanga/</i>	Бор бүргэд
575	Шилийн сар	<i>/Buteo hemilasius/</i>	Шилийн сар
576	Талын сар	<i>/Buteo rufinus/</i>	Талын сар
577	Тарлан сар	<i>/Buteo lagopus/</i>	Тарлан сар
578	Ойн сар	<i>/Buteo buteo/</i>	Ойн сар
579	Морин харцага	<i>/Accipiter nisus/</i>	Морин харцага
580	Шунгаач харцага	<i>/Accipiter gularis/</i>	Шунгаач харцага
581	Үүрсээ харцага	<i>/Accipiter badius/</i>	Үүрсээ харцага
582	Үлэг харцага	<i>/Accipiter gentilis/</i>	Үлэг харцага
583	Алаг хулд	<i>/Circus melanoleucos/</i>	Алаг хулд
584	Нугын хулд	<i>/Circus pygargus/</i>	Нугын хулд
585	Хээрийн хулд	<i>/Circus macrourus/</i>	Хээрийн хулд
586	Саарал хулд	<i>/Circus cyaneus/</i>	Саарал хулд
587	Намгийн хулд	<i>/Circus aeruginosus/</i>	Намгийн хулд
588	Сохор элээ	<i>/Milvus migrans/</i>	Сохор элээ
589	Нөмрөг тас	<i>/Aegyptus monachus/</i>	Нөмрөг тас
590	Хималайн хажир	<i>/Gyps himalayensis/</i>	Хималайн хажир
591	Ухаа хажир	<i>/Gyps fulvus/</i>	Ухаа хажир
592	Дэлт ёл	<i>/Neophron percnopterus/</i>	Дэлт ёл
593	Ооч ёл	<i>/Gypaetus barbatus/</i>	Ооч ёл
594	Цагаан сүүлт нөмрөг бүргэд	<i>/Haliaeetus albicilla/</i>	Цагаан сүүлт нөмрөг бүргэд

595	Усны нөмрөг бүргэд	<i>/Haliaeetus leucoryphus/</i>	Усны нөмрөг бүргэд
596	Согсоот гоорбис	<i>/Pernis ptilorhynchus/</i>	Согсоот гоорбис
597	Тураг гогой	<i>/Phalacrocorax carbo/</i>	Тураг гогой
598	Борцгор хотон	<i>/Pelecanus crispus/</i>	Борцгор хотон
599	Хар тоншуул	<i>/Dryocopus martius/</i>	Хар тоншуул
600	Гурван хумст тоншуул	<i>/Picoides tridactylus/</i>	Гурван хумст тоншуул
601	Цоохор тоншуул	<i>/Dendrocopos minor/</i>	Цоохор тоншуул
602	Хондлой цагаан тоншуул	<i>/Dendrocopos leucotos/</i>	Хондлой цагаан тоншуул
603	Алаг тоншуул	<i>/Dendrocopos major/</i>	Алаг тоншуул
604	Буурал тоншуул	<i>/Picus canus/</i>	Буурал тоншуул
605	Холтсон гоётуул	<i>/Jynx torquilla/</i>	Холтсон гоётуул
606	Зэрлэг гургуул	<i>/Phasianus colchicus/</i>	Зэрлэг гургуул
607	Наран бөднө	<i>/Coturnix japonica/</i>	Наран бөднө
608	Эгэл бөднө	<i>/Coturnix coturnix/</i>	Эгэл бөднө
609	Дагуур ятуу	<i>/Perdix dauurica/</i>	Дагуур ятуу
610	Эрээн хавирга хахилаг	<i>/Alectoris chukar/</i>	Эрээн хавирга хахилаг
611	Алтайн хойлог	<i>/Tetraogallus altaicus/</i>	Алтайн хойлог
612	Нургийн сойр	<i>/Tetrao urogalloides/</i>	Нургийн сойр
613	Эгэл сойр	<i>/Tetrao urogallus/</i>	Эгэл сойр
614	Шивэр хөтүү	<i>/Bonasa bonasia/</i>	Шивэр хөтүү
615	Хар хур	<i>/Lyrurus tetrix/</i>	Хар хур
616	Цэвдгийн ахууна	<i>/Lagopus muta/</i>	Цэвдгийн ахууна
617	Цагаан ахууна	<i>/Lagopus lagopus/</i>	Цагаан ахууна
618	Бөвөөлжин өвөөлж	<i>/Upupa epops/</i>	Бөвөөлжин өвөөлж
619	Хилэн гүеэт гахууна	<i>/Gavia arctica/</i>	Хилэн гүеэт гахууна
620	Улаан гүеэт гахууна	<i>/Gavia stellate/</i>	Улаан гүеэт гахууна
621	Зэрлэг гахай	<i>/Sus scrofa/</i>	Зэрлэг гахай
622	Аргаль хонь	<i>/Ovis ammon/</i>	Аргаль хонь
623	Янгир ямаа	<i>/Capra sibirica/</i>	Янгир ямаа
624	Хар сүүлтий	<i>/Gazella subgutturosa/</i>	Хар сүүлтий
625	Татаар бөхөн	<i>/Saiga mongolica/</i>	Татаар бөхөн
626	Цагаан зээр	<i>/Procapra gutturosa/</i>	Цагаан зээр

627	Молцог хандгай	<i>/Alces alces/</i>	Молцог хандгай
628	Цаа буга	<i>/Rangifer tarandus/</i>	Цаа буга
629	Бор гөрөөс	<i>/Capreolus pygargus/</i>	Бор гөрөөс
630	Халиун буга	<i>/Cervus elaphus/</i>	Халиун буга
631	Баданга хүдэр	<i>/Moschus moschiferus/</i>	Баданга хүдэр
632	Хавтгай	<i>/Camelus ferus/</i>	Хавтгай
633	Тахь	<i>/Equus ferus przewalskii/</i>	Тахь
634	Хулан	<i>/Equus hemionus/</i>	Хулан
635	Эрээн хүрнэ	<i>/Vormela peregusna/</i>	Эрээн хүрнэ
636	Ойн солонго	<i>/Mustela sibirica/</i>	Ойн солонго
637	Хотны үен	<i>/Mustela nivalis/</i>	Хотны үен
638	Өмхий хүрнэ	<i>/Mustela eversmanni/</i>	Өмхий хүрнэ
639	Цагаан үен	<i>/Mustela erminea/</i>	Цагаан үен
640	Хээрийн солонго	<i>/Mustela altaica/</i>	Хээрийн солонго
641	Ойн булга	<i>/Martes zibellina/</i>	Ойн булга
642	Хадны суусар	<i>/Martes foina/</i>	Хадны суусар
643	Нохой зээх	<i>/Gulo gulo/</i>	Нохой зээх
644	Халздай дорго	<i>/Meles leucurus/</i>	Халздай дорго
645	Шарнад цөөвөр	<i>/Cuon alpinus/</i>	Шарнад цөөвөр
646	Элбэнх	<i>/Nyctereutes procyonoides/</i>	Элбэнх
647	Хярс	<i>/Vulpes corsac/</i>	Хярс
648	Үнэг	<i>/Vulpes vulpes/</i>	Үнэг
649	Саарал чоно	<i>/Canis lupus/</i>	Саарал чоно
650	Хүрэн баавгай	<i>/Ursus arctos/</i>	Хүрэн баавгай
651	Мазаалай баавгай	<i>/Ursus arctos gobiensis/</i>	Мазаалай баавгай
652	Цоохор ирвэс	<i>/Uncia uncia/</i>	Цоохор ирвэс
653	Цоохондой	<i>/Felis silvestris/</i>	Цоохондой
654	Мануул мий	<i>/Otocolobus manul/</i>	Мануул мий
655	Шилүүс мий	<i>/Lynx lynx/</i>	Шилүүс мий
656	Зүүнгарын даахай	<i>/Stylodipus sungorus/</i>	Зүүнгарын даахай
657	Монгол даахай	<i>/Stylodipus andrewsi/</i>	Монгол даахай
658	Таван хуруут атигдаахай	<i>/Cardiocranium paradoxus/</i>	Таван хуруут атигдаахай

659	Соотон алагдаахай	<i>/Euchoreutes naso/</i>	Соотон алагдаахай
660	Өөхөн-Сүүлт атигдаахай	<i>/Salpingotus crassicauda/</i>	Өөхөн-Сүүлт атигдаахай
661	Козловын атигдаахай	<i>/Salpingotus kozlovi/</i>	Козловын атигдаахай
662	Элсч савагдаахай	<i>/Dipus sagitta/</i>	Элсч савагдаахай
663	Өмнөговийн алагдаага	<i>/Allactaga balikunica/</i>	Өмнөговийн алагдаага
664	Говийн алагдаага	<i>/Allactaga bullata/</i>	Говийн алагдаага
665	Давжаа алагдаага	<i>/Allactaga elater/</i>	Давжаа алагдаага
666	Сибирь алагдаахай	<i>/Allactaga sibirica/</i>	Сибирь алагдаахай
667	Хээрийн хулгана	<i>/Apodemus agrarius/</i>	Хээрийн хулгана
668	Азийн хулгана	<i>/Apodemus peninsulae/</i>	Азийн хулгана
669	Чигчий хулгана	<i>/Micromys minutus/</i>	Чигчий хулгана
670	Бүрдийн шишүүхэй	<i>/Cricetulus sokolovi/</i>	Бүрдийн шишүүхэй
671	Морин чичүүл	<i>/Rhombomys opimus/</i>	Морин чичүүл
672	Сухайн чичүүл	<i>/Meriones tamariscinus/</i>	Сухайн чичүүл
673	Монгол чичүүл	<i>/Meriones unguiculatus/</i>	Монгол чичүүл
674	Шар чичүүл	<i>/Meriones meridianus/</i>	Шар чичүүл
675	Үлийн бор оготно	<i>/Lasiopodomys mandarinus/</i>	Үлийн бор оготно
676	Үлийн цагаан оготно	<i>/Lasiopodomys brandtii/</i>	Үлийн цагаан оготно
677	Хэргэлзий оготно	<i>/Microtus gregalis/</i>	Хэргэлзий оготно
678	Зүлгийн оготно	<i>/Microtus limnophilus/</i>	Зүлгийн оготно
679	Мэхээрч оготно	<i>/Microtus oeconomus/</i>	Мэхээрч оготно
680	Өргөөнч оготно	<i>/Microtus fortis/</i>	Өргөөнч оготно
681	Ширгийн оготно	<i>/Microtus maximoviczii/</i>	Ширгийн оготно
682	Монголын оготно	<i>/Microtus mongolicus/</i>	Монголын оготно
683	Бараан оготно	<i>/Microtus arvalis/</i>	Бараан оготно
684	Ойн хөвхөлжин	<i>/Myopus schisticolor/</i>	Ойн хөвхөлжин
685	Усч оготно	<i>/Arvicola amphibius/</i>	Усч оготно
686	Түвд ов	<i>/Eolagurus przewalskii/</i>	Түвд ов
687	Овын шар оготно	<i>/Eolagurus luteus/</i>	Овын шар оготно
688	Овын хөх оготно	<i>/Lagurus lagurus/</i>	Овын хөх оготно
689	Ойн хүрэн оготно	<i>/Myodes rufocanus/</i>	Ойн хүрэн оготно
690	Ойн улаан оготно	<i>/Myodes rutilus/</i>	Ойн улаан оготно

691	Тавшгар барагчин	<i>/Alticola strelzovi/</i>	Тавшгар барагчин
692	Соён барагчин	<i>/Alticola macrotis/</i>	Соён барагчин
693	Говь-Алтайн барагчин	<i>/Alticola barakshin/</i>	Говь-Алтайн барагчин
694	Хадны барагчин	<i>/Alticola semicanus/</i>	Хадны барагчин
695	Сохдой оготно	<i>/Ellobius tancrei/</i>	Сохдой оготно
696	Манж номин	<i>/Myospalax psilurus/</i>	Манж номин
697	Дагуур огдой	<i>/Ochotona dauurica/</i>	Дагуур огдой
698	Хөх шишүүхэй	<i>/Cricetulus barabensis/</i>	Хөх шишүүхэй
699	Урт сүүлт шишүүхэй	<i>/Cricetulus longicaudatus/</i>	Урт сүүлт шишүүхэй
700	Бор шишүүхэй	<i>/Cricetulus migratorius/</i>	Бор шишүүхэй
701	Элсний зусаг	<i>/Phodopus roborovskii/</i>	Элсний зусаг
702	Орог зусаг	<i>/Phodopus campbelli/</i>	Орог зусаг
703	Ойн унтаахай	<i>/Dryomis nitedula/</i>	Ойн унтаахай
704	Голын халиу	<i>/Lutra lutra/</i>	Голын халиу
705	Хөхвөр олби	<i>/Pteromys Volans/</i>	Хөхвөр олби
706	Алтайн тарвага	<i>/Marmota baibacina/</i>	Алтайн тарвага
707	Монгол тарвага	<i>/Marmota sibirica/</i>	Монгол тарвага
708	Урт сүүлт зурам	<i>/Spermophilus undulatus/</i>	Урт сүүлт зурам
709	Дагуур зурам	<i>/Spermophilus dauricus/</i>	Дагуур зурам
710	Гозоорой зурам	<i>/Spermophilus alaschanicus/</i>	Гозоорой зурам
711	Жирх	<i>/Tamias sibiricus/</i>	Жирх
712	Бараан хэрэм	<i>/Sciurus vulgaris/</i>	Бараан хэрэм
713	Чандага	<i>/Lepus timidus/</i>	Чандага
714	Бор туулай	<i>/Lepus tolai/</i>	Бор туулай
715	Асганы огдой	<i>/Ochotona hyperborean/</i>	Асганы огдой
716	Тагийн огдой	<i>/Ochotona alpine/</i>	Тагийн огдой
717	Үхэр огдой	<i>/Ochotona pallasi/</i>	Үхэр огдой
718	Myotis bombinus	<i>/Myotis bombinus/</i>	Myotis bombinus
719	Буурал сармаахай	<i>/Nespertilio murinus/</i>	Буурал сармаахай
720	Говийн сармаахай	<i>/Eptesicus gobiensis/</i>	Говийн сармаахай
721	Умардын сармаахай	<i>/Eptesicus nilsoni/</i>	Умардын сармаахай
722	Бор турсаахай	<i>/Hypsugo alaschanicus/</i>	Бор турсаахай

723	Бүрэнхийн хонгор багваахай, хонгор бүрэнхийвч	<i>/Nyctalus noctula/</i>	Бүрэнхийн хонгор багваахай, хонгор бүрэнхийвч
724	Саарал соотон багваахай	<i>/Plecotus kozlovi/</i>	Саарал соотон багваахай
725	Уссаг багваахай	<i>/Myotis daubentonii/</i>	Уссаг багваахай
726	Сахалт багваахай	<i>/Myotis aurascens/</i>	Сахалт багваахай
727	Усч гэрэлзгэнэ	<i>/Neomys fodiens/</i>	Усч гэрэлзгэнэ
728	Бозлог зурам	<i>/Spermophilus pallidicauda/</i>	Бозлог зурам
729	Цармын атаахай	<i>/Sorex tundrensis/</i>	Цармын атаахай
730	Тэгш атаахай	<i>/Sorex isodon/</i>	Тэгш атаахай
731	Өөдсөн атаахай	<i>/Sorex minutissimus/</i>	Өөдсөн атаахай
732	Дааган атаахай	<i>/Sorex caecutiens/</i>	Дааган атаахай
733	Тавшгар атаахай	<i>/Sorex roboratus/</i>	Тавшгар атаахай
734	Бэсрэг атаахай	<i>/Sorex daphaenodon/</i>	Бэсрэг атаахай
735	Цорго хамарт багваахай	<i>/Murina hilgendorfi/</i>	Цорго хамарт багваахай
736	Алтайн чицуулин	<i>/Talpa altaica/</i>	Алтайн чицуулин
737	Дэлдэн зараа	<i>/Hemiechinus auritus/</i>	Дэлдэн зараа
738	Дагуур зараа	<i>/Mesechinus dauuricus/</i>	Дагуур зараа

В.4.5 Уур амьсгалын бүсийн ангилал – Climatic zone type value

Д/д	Ангиллын утга	Тодорхойлолт
1	Чийглэг, хүйтэн зунтай /wet-ColdSummer/	Чийглэг, хүйтэн зунтай
2	Чийглэгдүү хүйтэвтэр зунтай /moderateWet-ColdSummer/	Чийглэгдүү хүйтэвтэр зунтай
3	Хуурайдуу сэрүүн зун /moderateDry-CoolSummer/	Хуурайдуу сэрүүн зун
4	Хуурай сэрүүвтэр зун /dry-ModerateCoolSummer/	Хуурай сэрүүвтэр зун
5	Гандуу дулаан зун /dried-WarmSummer/	Гандуу дулаан зун

В.4.6 Уур амьсгалын дэд бүсийн ангилал – Climatic sub zone type value

Д/д	Дэд ангилал	Үндсэн ангилал
1	Хахир өвөлтэй /harshWinter/	Чийглэг, хүйтэн зунтай /wet-ColdSummer/

2	Нэн хахир өвөлтэй /veryHarshWinter/	Чийглэгдүү хүйтэвтэр зунтай /moderateWet-ColdSummer/
3	Хахир өвөлтэй /harshWinter/	
4	Хахирдуу өвөлтэй /moderateHarshWinter/	
5	Нэн хахир өвөлтэй /veryHarshWinter/	Хуурайдуу сэрүүн зун /moderateDry-CoolSummer/
6	Хахир өвөлтэй /harshWinter/	
7	Хахирдуу өвөлтэй /moderateHarshWinter/	
8	Нэн хахир өвөлтэй /veryHarshWinter/	Хуурай сэрүүвтэр зун /dry-ModerateCoolSummer/
9	Хахир өвөлтэй /harshWinter/	
10	Хахирдуу өвөлтэй /moderateHarshWinter/	
11	Хүйтэн өвөлтэй /coldWinter/	
12	Нэн хахир өвөлтэй /veryHarshWinter/	Гандуу дулаан зун /dried-WarmSummer/
13	Хахир өвөлтэй /harshWinter/	
14	Хахирдуу өвөлтэй /moderateHarshWinter/	
15	Хүйтэн өвөлтэй /coldWinter/	

В.4.7 Эдийн засгийн бүсийн ангилал* – Economic zone type value

Д/д	Ангиллын утга	Тодорхойлолт
1	Баруун бүс /westernEconomicZone/	Ховд, Увс, Баян-Өлгий, Говь-Алтай, Завхан аймгууд
2	Хангайн бүс /khangaiEconomicZone/	Архангай, Өвөрхангай, Баянхонгор, Булган, Орхон, Хөвсгөл аймгууд
3	Төвийн бүс /centralEconomicZone/	Сэлэнгэ, Төв, Дархан-Уул, Дорноговь, Дундговь, Өмнөговь, Говьсүмбэр аймгууд
4	Зүүн бүс /easternEconomicZone/	Хэнтий, Дорнод, Сүхбаатар аймгууд
5	Улаанбаатарын бүс /ulaanbaatarEconomicZone/	Нийслэл хот, түүний дүүргүүдийн нутаг дэвсгэр, хот орчмын бүсийн дагуул хотууд

* Монгол Улсын Их Хурлын 2001 оны 57 дугаар тогтоолоор батлагдсан “Монгол Улсын бүсчилсэн хөгжлийн үзэл баримтлал”-ын эдийн засгийн бүсийг ашиглав. Энэхүү хил заагийн стандарт нь батлагдсан хугацааны ангиллыг ашигласан бөгөөд хэрэв шинэчлэгдэж өөрчлөгдсөн тохиолдолд түүнийг дагаж мөрдөнө.

В.4.8 Гол мөрний ай савын ангилал – River basins major class value

Д/д	Ангиллын утга	Тодорхойлолт
1	Хойд мөсөн далайн ай сав /arcticOceanBasin/	Хойд мөсөн далайн ай сав
2	Номхон далайн ай сав /pacificOceanBasin/	Номхон далайн ай сав
3	Төв Азийн гадагш урсгалгүй ай сав /centralAsianBasin/	Төв Азийн гадагш урсгалгүй ай сав

В.4.9 Усны сав газрын ангилал– River basins sub class value

Д/д	Дэд ангилал	Үндсэн ангилал
1	Сэлэнгэ мөрөн	Хойд мөсөн далайн ай сав /arcticOceanBasin/
2	Хөвсгөл нуур-Эг	
3	Шижээд	
4	Дэлгэрмөрөн/	
5	Идэр	
6	Чулуут	
7	Хануй	
8	Орхон	
9	Туул	
10	Хараа	
11	Ерөө	
12	Онон	Номхон далайн ай сав /pacificOceanBasin/
13	Улз	
14	Хэрлэн	
15	Буйр нуур-Халх	
16	Мэнэнгийн тал	
17	Умард говийн гүвээт-Халхын дундад тал	Төв Азийн гадагш урсгалгүй ай сав /centralAsianBasin/
18	Галба-Өөш-Долоодын говь	
19	Онги	
20	Алтайн өвөр говь	

21	Таац	
22	Орог нуур-Түй	
23	Бөөнцагаан нуур-Байдраг	
24	Хяргас нуур-Завхан	
25	Хүйсийн говь-Цэцэг нуур	
26	Үенч-Бодонч	
27	Булган	
28	Хар нуур-Ховд	
29	Увс нуур-Тэс	

В.4.10 Газрын үнэлгээний бүсчлэлийн ангилал – Land valuation zone type value

Д/д		Ангиллын утга		
	Тойргийн дугаар /zoneNumber/	Тойргийн нэр /zoneName/	Тойрогт нутаг дэвсгэр нь бүхэлдээ буюу зарим хэсэг нь хамаарч байгаа аймаг, сумын нэр	
			Аймаг, нийслэл	Сум, дүүрэг
1	Х-1 /Kh-1/	Хөвсгөлийн баруун хэсгийн тайгат өндөр уул, хотгорын тойрог	Завхан	Баянтэс
				Тэс
				Асгат
			Хөвсгөл	Алаг-Эрдэнэ
				Баянзүрх
				Улаан-Уул
				Рэнчинлхүмбэ
Цагааннуур				
Ханх				

				Цагаан-Уул
				Арбулаг
				Цэцэрлэг
2	X-2 /Kh-2/	Хөвсгөлийн зүүн хэсгийн тайгат дундаж уулсын тойрог	Булган	Сэлэнгэ
				Хутаг-Өндөр
				Тэшиг
			Хөвсгөл	Ханх
				Тосонцэнгэл
				Алаг-Эрдэнэ
				Тариалан
				Түнэл
				Их-Уул
				Цагаан-Үүр
				Чандмань-Өндөр
Эрдэнэбулган				
Сэлэнгэ	Түшиг			
	Цагааннуур			
3	X-3 /Kh-3/	Ханхөхийн нурууны ойт хээрийн тойрог	Завхан	Асгат
				Баянхайрхан
				Нөмрөг
				Сонгино
				Түдэвтэй
				Тэс
				Цэцэн-Уул
				Баянтэс
				Идэр
				Алдархаан
				Эрдэнэхайрхан

				Яруу
				Тэлмэн
			Хөвсгөл	Цэцэрлэг
			Увс	Зүүнхангай
				Тариалан
				Наранбулаг
				Баруунтуруун
				Өндөрхангай
				Цагаанхайрхан
				Малчин
				Хяргас
4	X-4 /Kh-4/	Булнай-Тарвагатайн нурууны ой, тайгын тойрог	Архангай	Жаргалант
				Цэцэрлэг
				Эрдэнэмандал
				Өндөр-Улаан
				Цахир
			Завхан	Тариат
				Тосонцэнгэл
				Нөмрөг
				Тэлмэн
				Идэр
			Хөвсгөл	Их-Уул
				Арбулаг
				Бүрэнтогтох
				Алаг-Эрдэнэ
				Галт
Цэцэрлэг				
				Түнэл

				Жаргалант
				Төмөрбулаг
				Мөрөн
				Тосонцэнгэл
				Рашаант
				Цагаан-Уул
				Шинэ-Идэр
5	X-5 /Kh-5/	Хангайн тэгш өндөрлөгийн тойрог	Архангай	Батцэнгэл
				Булган
				Эрдэнэбулган
				Ихтамир
				Өндөр-Улаан
				Өлзийт
				Хангай
				Хайрхан
				Хотонт
				Тариат
				Төвшрүүлэх
				Чулуут
				Цэнхэр
				Цахир
			Эрдэнэмандал	
			Баянхонгор	Баянбулаг
				Баян-Овоо
				Бууцагаан
				Бөмбөгөр
				Богд
Галуут				

				Гурванбулаг
				Жаргалант
				Жинст
				Заг
				Хүрээмарал
				Өлзийт
				Эрдэнэцогт
				Баянхонгор
			Говь-Алтай	Тайшир
			Завхан	Алдархаан
				Отгон
				Идэр
				Улиастай
				Цагаанхайрхан
				Цагаанчулуут
				Тосонцэнгэл
				Шилүүстэй
			Өвөрхангай	Яруу
				Арвайхээр
				Бат-Өлзий
				Баруунбаян-Улаан
				Гучин-Ус
				Зүүнбаян-Улаан
				Есөнзүйл
				Нарийн тээл
				Өлзийт
				Уянга
			Тарагт	

				Хайрхандулаан
				Хархорин
				Хужирт
6	X-6 /Kh-6/	Орхон-Туулын савын бэсрэг уулсын ойт хээрийн тойрог	Архангай	Цэцэрлэг
				Жаргалант
				Хайрхан
				Эрдэнэмандал
				Өндөр-Улаан
				Өлзийт
				Батцэнгэл
				Өгий нуур
				Хашаат
				Төвшрүүлэх
				Булган
				Хотонт
			Булган	Сэлэнгэ
				Хутаг-Өндөр
				Хангал
				Баян-Агт
				Бугат
				Орхон
				Сайхан
				Бүрэгхангай
				Могод
				Хишиг-Өндөр
Дашинчилэн				
Гурванбулаг				
Баяннуур				

			Рашаант
		Хөвсгөл	Түнэл
			Тариалан
			Их-Уул
			Тосонцэнгэл
			Рашаант
		Орхон	Жаргалант
			Баян-Өндөр
		Өвөрхангай	Хархорин
			Бүрд
			Есөнзүйл
			Баян-Өндөр
			Өлзийт
		Сэлэнгэ	Цагааннуур
			Хушаат
			Баруунбүрэн
			Сант
		Төв	Баянхангай
			Лүн
			Алтанбулаг
			Сэргэлэн
			Өндөрширээт
			Эрдэнэсант
			Баян
			Баян-Өнжүүл
			Бүрэн
			Дэлгэрхаан
			Аргалант

7	X-7 /Kh-7/	Сэлэнгэ-Орхоны хөндийн хээрийн тойрог	Дархан-Уул	Орхон
				Хонгор
				Дархан
			Сэлэнгэ	Түшиг
				Алтанбулаг
				Цагааннуур
				Сүхбаатар
				Зүүнбүрэн
				Шаамар
				Хүдэр
				Ерөө
				Хушаат
				Жавхлант
				Баруунбүрэн
				Сант
				Сайхан
				Орхон
				Баянгол
				Мандал
			Орхонтуул	
			Төв	Сүмбэр
				Жаргалант
				Борнуур
				Цээл
				Батсүмбэр
				Заамар
Угтаал				

				Баянчандмань
				Баянцогт
				Баянхангай
				Лүн
				Аргалант
8	X-8 /Kh-8/	Хэнтийн төв хэсгийн тайгын тойрог	Хэнтий	Батширээт
				Өмнөдэлгэр
				Биндэр
			Сэлэнгэ	Хүдэр
				Ерөө
				Мандал
			Төв	Мөнгөнморьт
				Эрдэнэ
				Батсүмбэр
Баяндэлгэр				
9	X-9 /Kh-9/	Хэнтийн зах хаяа уулсын ойт хээрийн тойрог	Дархан-Уул	Хонгор
				Шарын гол
			Дорнод	Баян-Уул
			Хэнтий	Дадал
				Батширээт
				Өмнөдэлгэр
				Биндэр
				Баян-Адрага
				Цэнхэрмандал
				Жаргалтхаан
Дэлгэрхаан				
	Хүдэр			
	Ерөө			

			Сэлэнгэ	Баянгол
				Мандал
			Төв	Мөнгөнморьт
				Эрдэнэ
				Батсүмбэр
				Баяндэлгэр
				Сэргэлэн
				Зуунмод
				Архуст
				Баян
				Баянжаргалан
			Нийслэл	Баянгол
				Баянзүрх
				Сүхбаатар
				Сонгинохайрхан
				Чингэлтэй
				Хан-Уул
				Багахангай
				Багануур
				Налайх
10	X-10 /Kh-10/	Улз голын савын ойт хээр, хээрийн тойрог	Дорнод	Дашбалбар
				Чулуунхороот
				Баяндун
				Гурванзагал
				Баян-Уул
				Сэргэлэн
				Цагаан-Овоо

			Хэнтий	Дадал
				Өмнөдэлгэр
				Биндэр
				Норовлин
				Баян-Адарга
				Батноров
				Баян-Овоо
				Хэрлэн
				Жаргалтхаан
				Мөрөн
				Дэлгэрхаан
				Баянмөнх
11	X-11 /Kh-11/	Хархираа-Түргэний өндөр уулс, хотгорын тойрог	Баян-Өлгий	Ногооннуур
				Алтанцөгц
				Баяннуур
			Ховд	Мянгад
				Эрдэнэбүрэн
				Ховд
			Увс	Сагил
				Бөхмөрөн
				Түргэн
				Тариалан
Ховд				
Өмнөговь				
Өлгий				
12	X-12 /Kh-12/	Алтай Таван Богдын өндөр уулын тойрог	Баян-Өлгий	Ногооннуур
				Улаанхус
				Бугат

				Цэнгэл
				Алтанцөгц
				Баяннуур
				Сагсай
				Өлгий
				Буянт
				Толбо
				Алтай
				Дэлүүн
			Ховд	Эрдэнэбүрэн
				Ховд
				Буянт
				Жаргалант
				Дуут
				Манхан
13	X-13 /Kh-13/	Мөнххайрханы өндөр уулын тойрог	Баян-Өлгий	Дэлүүн
				Булган
			Говь-Алтай	Дарви
				Тонхил
				Төгрөг
				Бугат
			Ховд	Дуут
				Манхан
				Дарви
				Зэрэг
				Мөнххайрхан
				Мөст
	Булган			

				Үенч
				Цэцэг
				Алтай
14	Х-14 /Kh-14/	Хар азарга-Гичгэний нурууны өндөр уулын тойрог	Баянхонгор	Баянцагаан
				Баян-Өндөр
			Говь-Алтай	Халиун
				Төгрөг
				Бугат
				Бигэр
				Цээл
				Чандмань
15	Х-15 /Kh-15/	Дэгээ-Нөмрөг голын савын дундаж уулсын тойрог	Дорнод	Халхгол
				16
Сагил				
Тэс				
Түргэн				
Зүүнговь				
Тариалан				
Малчин				
Наранбулаг				
Баруунтуруун				
Хяргас				
Завхан	Баянтэс			
	Тэс			
17	Г-2 /G-2/	Хяргас нуурын хотгорын тойрог	Баянхонгор	Баянбулаг

			Говь-Алтай	Хөхморьт
				Баян-Уул
				Жаргалан
				Тайшир
				Дэлгэр
			Ховд	Мянгад
				Дөргөн
				Ховд
				Буянт
				Жаргалант
				Чандмань
				Манхан
			Увс	Дарви
				Тариалан
				Малчин
				Наранбулаг
				Хяргас
				Өмнөговь
				Зүүнхангай
				Цагаанхайрхан
Өлгий				
Өндөрхангай				
Завхан	Завхан			
	Сонгино			
	Ургамал			
	Сантмаргац			
	Цэцэн-Уул			
	Дөрвөлжин			

				Яруу
				Завханмандал
				Эрдэнэхайрхан
				Алдархаан
				Отгон
				Цагаанхайрхан
				Цагаанчулуут
				Шилүүстэй
18	Г-3 /G-3/	Алтайн нурууны салбар уулс, хотгорын тойрог	Говь-Алтай	Хөхморьт
				Баян-Уул
				Жаргалан
				Дарви
				Тайшир
				Шарга
				Тонхил
				Дэлгэр
				Халиун
				Төгрөг
				Бигэр
			Чандмань	
			Ховд	Чандмань
Манхан				
Дарви				
Зэрэг				
19	Г-4 /G-4/	Нууруудын хөндийн тойрог	Баянхонгор	Баянбулаг
				Хүрээмарал
				Бууцагаан
				Бөмбөгөр

				Баян-Овоо
				Баацагаан
				Баянцагаан
				Жинст
				Өлзийт
			Говь-Алтай	Дэлгэр
				Чандмань
			Өвөрхангай	Гучин-Ус
				Баруунбаян-Улаан
				Богд
20	Г-5 /G-5/	Их, Бага Богдын уулсын тойрог	Баянхонгор	Баацагаан
				Баянцагаан
				Жинст
				Өлзийт
				Баян-Өндөр
				Баянговь
				Шинэжинст
				Баянлиг
			Говь-Алтай	Бигэр
				Чандмань
			Өмнөговь	Булган
				Гурвантэс
				Сэврэй
Өвөрхангай	Баруунбаян-Улаан			
	Богд			
21	Г-6 /G-6/	Гурвансайхан уулсын тойрог	Өмнөговь	Булган
				Манлай
				Ханхонгор

				Цогтцэций
				Сэврэй
				Баяндалай
				Баян-Овоо
				Хүрмэн
				Номгон
22	Г-7 /G-7/	Баруун хуурайн хотгорын тойрог	Говь-Алтай	Тонхил
				Бугат
			Ховд	Булган
				Үенч
				Алтай
23	Г-8 /G-8/	Алтайн өвөр говийн тойрог	Баянхонгор	Баян-Өндөр
				Баянговь
				Шинэжинст
				Баянлиг
			Говь-Алтай	Төгрөг
				Бугат
				Цээл
				Цогт
				Алтай
				Эрдэнэ
			Өмнөговь	Гурвантэс
				Сэврэй
Баяндалай				
Хүрмэн				
				Ноён
24	Г-9 /G-9/	Дорнод говийн хойд хэсгийн тойрог	Дорноговь	Иххэт
				Даланжаргалан

			Дэлгэрэх
			Айраг
			Алтанширээ
			Өргөн
			Сайхандулаан
			Сайншанд
			Мандах
		Дундговь	Цагаандэлгэр
			Эрдэнэдалай
			Говь-Угтаал
			Баянжаргалан
			Сайнцагаан
			Сайхан-Овоо
			Луус
			Гурвансайхан
			Өндөршил
			Хулд
			Дэлгэрхангай
			Өлзийт
		Говьсүмбэр	Сүмбэр
			Шивээговь
		Хэнтий	Галшир
			Дархан
		Өмнөговь	Мандал-Овоо
			Булган
			Цогт-Овоо
			Манлай
			Ханхонгор

				Цогтцэций
				Даланзадгад
			Өвөрхангай	Хайрхандулаан
				Баянгол
				Гучин-Ус
				Төгрөг
				Богд
			Сүхбаатар	Түвшинширээ
				Баяндэлгэр
				Онгон
				Наран
25	Г-10 /G-10/	Дорнод говийн өмнөд хэсгийн тойрог	Дорноговь	Өргөн
				Сайхандулаан
				Сайншанд
				Эрдэнэ
				Мандах
				Улаанбадрах
				Замын-Үүд
				Хөвсгөл
				Хатанбулаг
			Өмнөговь	Манлай
				Цогтцэций
				Баяндалай
				Ханбогд
				Баян-Овоо
				Хүрмэн
				Ноён
				Номгон

26	Т-1 /Т-1/	Дундад халхын тэгш өндөрлөгийн тойрог	Дундговь	Цагаандэлгэр
				Адаацаг
				Дэрэн
				Дэлгэрцогт
				Эрдэнэдалай
				Говь-Угтаал
				Сайнцагаан
				Сайхан-Овоо
				Луус
				Гурвансайхан
				Дэлгэрхангай
			Өвөрхангай	Есөнзүйл
				Баян-Өндөр
				Өлзийт
				Зүүнбаян-Улаан
				Тарагт
				Арвайхээр
				Сант
				Баянгол
				Гучин-Ус
			Төгрөг	
			Төв	Алтанбулаг
				Сэргэлэн
				Эрдэнэсант
				Баян
				Багахангай
				Баян-Өнжүүл
Бүрэн				

				Баянцагаан
				Дэлгэрхаан
27	Т-2 /Т-2/	Хэрлэн голын хойд Хөх нуур орчмын тойрог	Дорнод	Дашбалбар
				Чулуунхороот
				Баяндун
				Гурванзагал
				Чойбалсан
				Баян-Уул
				Сэргэлэн
				Цагаан-Овоо
				Баянтүмэн
				Хөлөнбуйр
				Хэрлэн
				Булган
				Баян Овоо
			Сүхбаатар	Түмэнцогт
28	Т-3 /Т-3/	Хэрлэн голын өмнөд Баруун уртын нам уулсын тойрог	Дорнод	Баянтүмэн
				Хөлөнбуйр
				Хэрлэн
				Матад
				Булган
			Дорноговь	Иххэт
				Даланжаргалан
				Дэлгэрэх
				Алтанширээ
			Говьсүмбэр	Сүмбэр

					Баянтал	
					Шивээговь	
					Хэнтий	Батноров
						Баян-Овоо
						Хэрлэн
						Баянхутаг
						Мөрөн
						Дэлгэрхаан
						Баянмөнх
						Галшир
						Дархан
					Сүхбаатар	Түмэнцогт
						Мөнххаан
						Сүхбаатар
						Эрдэнэцагаан
						Уулбаян
						Баруун-Урт
						Түвшинширээ
						Асгат
Халзан						
Баяндэлгэр						
Онгон						
Дарьганга						
Төв	Баян					
	Баянжаргалан					

29	Т-4 /Т-4/	Мэнэнгийн тэгш талын тойрог	Дорнод	Баянтүмэн
				Халхгол
			Матад	
			Сүхбаатар	Эрдэнэцагаан
				Асгат
30	Т-5 /Т-5/	Дарьгангын тэгш өндөрлөгийн тойрог	Сүхбаатар	Эрдэнэцагаан
				Асгат
				Онгон
				Дарьганга
				Наран
31	Т-6 /Т-6/	Эрдэнэцагааны нам уулсын тойрог	Дорнод	Халхгол
				Матад
			Сүхбаатар	Эрдэнэцагаан
				Дарьганга

В.4.11 Сонгуулийн тойргийн хилийн ангилал* – Constituency boundary type value

Д/д	Ангиллын утга	Тодорхойлолт
1	1-р тойрог /1st electionDistrict/	Архангай аймаг
2	2-р тойрог /2nd electionDistrict/	Баян-Өлгий аймаг
3	3-р тойрог /3rd electionDistrict/	Баянхонгор аймаг
4	4-р тойрог /4th electionDistrict/	Булган аймаг
5	5-р тойрог /5th electionDistrict/	Говь-Алтай аймаг
6	6-р тойрог /6th electionDistrict/	Дундговь аймаг, Говьсүмбэр аймаг
7	7-р тойрог /7th electionDistrict/	Дорнод аймаг
8	8-р тойрог /8th electionDistrict/	Дорноговь аймаг
9	9-р тойрог /9th electionDistrict/	Завхан аймаг
10	10-р тойрог /10th electionDistrict/	Өвөрхангай аймаг

11	11-р тойрог /11th electionDistrict/	Өмнөговь аймаг
12	12-р тойрог /12th electionDistrict/	Сүхбаатар аймаг
13	13-р тойрог /13th electionDistrict/	Сэлэнгэ аймаг
14	14-р тойрог /14th electionDistrict/	Төв аймаг
15	15-р тойрог /15th electionDistrict/	Увс аймаг
16	16-р тойрог /16th electionDistrict/	Ховд аймаг
17	17-р тойрог /17th electionDistrict/	Хөвсгөл аймаг
18	18-р тойрог /18th electionDistrict/	Хэнтий аймаг
19	19-р тойрог /19th electionDistrict/	Дархан-Уул аймаг
20	20-р тойрог /20th electionDistrict/	Орхон аймаг
21	21-р тойрог /21st electionDistrict/	Багахангай дүүрэг, Багануур дүүрэг, Налайх дүүрэг
22	22-р тойрог /22nd electionDistrict/	Баянзүрх дүүрэг
23	23-р тойрог /23th electionDistrict/	Баянзүрх дүүрэг
24	24-р тойрог /24th electionDistrict/	Сүхбаатар дүүрэг
25	25-р тойрог /25th electionDistrict/	Чингэлтэй дүүрэг
26	26-р тойрог /26th electionDistrict/	Баянгол дүүрэг
27	27-р тойрог /27th electionDistrict/	Сонгинохайрхан дүүрэг
28	28-р тойрог /28th electionDistrict/	Сонгинохайрхан дүүрэг
29	29-р тойрог /29th electionDistrict/	Хан-Уул дүүрэг

**Тухайн сонгуулийн тойргийн хил нь Монгол Улсын их хурлын сонгуулийн тухай хууль болон тогтоолд өөрчлөлт орсоны дагуу шинэчлэгдвэл шинэчилсэн хувилбарыг дагаж мөрдөнө.*

В.4.12 Шуудангийн бүсчлэлийн үндсэн ангилал* – Postal zone major class value

Д/д	Аймаг, нийслэлийн зип код	
1	11000	Улаанбаатар хот
2	21000	Дорнод

3	22000	Сүхбаатар
4	23000	Хэнтий
5	41000	Төв
6	42000	Говьсүмбэр
7	43000	Сэлэнгэ
8	44000	Дорноговь
9	45000	Дархан-Уул
10	46000	Өмнөговь
11	48000	Дундговь
12	61000	Орхон
13	62000	Өвөрхангай
14	63000	Булган
15	64000	Баянхонгор
16	65000	Архангай
17	67000	Хөвсгөл
18	81000	Завхан
19	82000	Говь-Алтай
20	83000	Баян-Өлгий
21	84000	Ховд
22	85000	Увс

**ЗТАЖ-ын сайдын 2007 оны 101 тоот тушаалаар батлагдсан “Шуудангийн нэгдсэн код”-ын жагсаалтыг ашиглав. Энэхүү хил заагийн стандарт нь батлагдсан хугацааны ангиллыг ашигласан бөгөөд хэрэв “Шуудангийн нэгдсэн код”-ын жагсаалт шинэчлэгдэж өөрчлөгдсөн тохиолдолд түүнийг дагаж мөрдөнө.*

В.4.13 Шуудангийн бүсчлэлийн дэд ангилал* – Postal zone sub class value

Д/д	Сум, дүүргийн zip код	Аймаг, нийслэлийн zip код
-----	-----------------------	---------------------------

1	12000	Багануур	11000 Улаанбаатар
2	12300	Багахангай	
3	12600	Налайх	
4	13000	Баянзүрх	
5	14000	Сүхбаатар	
6	15000	Чингэлтэй	
7	16000	Баянгол	
8	17000	Хан-Уул	
9	18000	Сонгинохайрхан	
10	21010	Халхгол сум	21000 Дорнод
11	21020	Матад сум	
12	21030	Чулуунхороот сум	
13	21040	Чойбалсан сум	
14	21050	Баянтүмэн сум	
15	21060	ХЭРЛЭН СУМ	
16	21080	Гурванзагал сум	
17	21090	Булган сум	
18	21100	Дашбалбар сум	
19	21110	Сэргэлэн сум	
20	21120	Баяндун сум	
21	21130	Цагаан-Овоо сум	
22	21150	Хөлөнбуйр сум	
23	21160	Баян-Уул сум	
24	22010	Эрдэнэцагаан	22000 Сүхбаатар
25	22030	Сүхбаатар	
26	22040	Дарьганги	
27	22050	Асгат	
28	22060	Наран	

29	22070	Баруун-Урт	
30	22090	Онгон	
31	22100	Халзан	
32	22110	Баяндэлгэр	
33	22130	Уулбаян	
34	22140	Мөнххаан	
35	22150	Түмэнцогт	
36	22160	Түвшинширээ	
37	23010	Баян-Овоо	
38	23020	Норвлин	
39	23030	Дадал	
40	23040	Батноров	
41	23060	Баянхутаг	
42	23070	Баян-Адарга	
43	23080	Галшар	
44	23100	Биндэр	
45	23110	Хэрлэн	23000 Хэнтий
46	23130	Мөрөн	
47	23140	Өмнөдэлгэр	
48	23160	Батширээт	
49	23170	Баянмөнх	
50	23180	Дархан	
51	23190	Жаргалтхаан	
52	23200	Дэлгэрхаан	
53	23210	Цэнхэрмандал	
54	41010	Мөнгөнморьт	
55	41020	Баянжаргалан	
56	41030	Баяндэлгэр	

57	41040	Эрдэнэ	
58	41060	Архуст	
59	41070	Баян	
60	41080	Баянцагаан	
61	41090	Сэргэлэн	
62	41100	Зуунмод	
63	41120	Батсүмбэр	
64	41130	Алтанбулаг	
65	41140	Баян-Өнжүүл	
66	41150	Борнуур	
67	41160	Баянчандмань	
68	41170	Баянцогт	
69	41180	Аргалант	
70	41190	Сүмбэр	
71	41200	Жаргалант	
72	41210	Баянхангай	
73	41220	Угтаалцайдам	
74	41230	Цээл	
75	41240	Лүн	
76	41250	Өндөрширээт	
77	41260	Бүрэн	
78	41270	Заамар	
79	41280	Дэлгэрхаан	
80	41290	Эрдэнэсант	
81	42010	Сүмбэр	42000 Говьсүмбэр
82	42030	Шивээговь	
83	42040	Баянтал	
84	43010	Ерөө	43000 Сэлэнгэ

85	43020	Хүдэр
86	43030	Мандал
87	43040	Алтанбулаг
88	43050	Жавхлант
89	43060	Баянгол
90	43070	Шаамар
91	43080	Сүхбаатар
92	43090	Зүүнбүрэн
93	43100	Түшиг
94	43110	Цагааннуур
95	43120	Хушаат
96	43130	Сайхан
97	43140	Орхон
98	43150	Сант
99	43160	Орхонтуул
100	43170	Баруунбүрэн
101	44010	Замын-Үүд
102	44020	Эрдэнэ
103	44030	Өргөн
104	44040	Дэлгэрэх
105	44050	Улаанбадрах
106	44060	Хөвсгөл
107	44070	Алтанширээ
108	44080	Хатанбулаг
109	44090	Иххэт
110	44100	Сайншанд
111	44110	Сайхандулаан
112	44120	Айраг

44000 Дорноговь

113	44130	Даланжаргалан	45000 Дархан-Уул
114	44140	Мандах	
115	45010	Шарын гол	
116	45020	Хонгор	
117	45030	Орхон	
118	45040	Дархан	
119	46010	Ханбогд	46000 Өмнөговь
120	46020	Манлай	
121	46030	Баян-Овоо	
122	46040	Цогт-Цэций	
123	46050	Номгон	
124	46060	Цогт-Овоо	
125	46070	Ханхонгор	
126	46080	Даланзадгад	
127	46090	Мандал-Овоо	
128	46100	Хүрмэн	
129	46110	Булган	
130	46120	Баяндалай	
131	46130	Сэврэй	
132	46140	Ноён	
133	46150	Гурвантэс	48000 Дундговь
134	48010	Өндөршил	
135	48020	Баянжаргалан	
136	48030	Цагаандэлгэр	
137	48040	Өлзийт	
138	48060	Гурвансайхан	
139	48070	Говь-Угтаал	
140	48080	Дэрэн	

141	48090	Сайнцагаан	
142	48110	Дэлгэрцогт	
143	48120	Луус	
144	48130	Хулд	
145	48140	Адаацаг	
146	48150	Эрдэнэдалай	
147	48170	Дэлгэрхангай	
148	48180	Сайхан-Овоо	
149	61010	Жаргалант	61000 Орхон
150	61020	Баян-Өндөр	
151	62010	Баян-Өндөр	62000 Өвөрхангай
152	62020	Бүрд	
153	62030	Есөнзүйл	
154	62040	Сант	
155	62050	Өлзийт	
156	62060	Баянгол	
157	62080	Төгрөг	
158	62090	Хархорин	
159	62110	Хужирт	
160	62120	Зүүнбаян-Улаан	
161	62140	Тарагт	
162	62160	Арвайхээр	
163	62180	Гучин-Ус	
164	62190	Богд	
165	62210	Бат-Өлзий	
166	62220	Уянга	
167	62240	Хайрхандулаан	
168	62260	Нарийнтээл	

169	62270	Баруунбаян-Улаа	63000 Булган	
170	63010	Баяннуур		
171	63020	Сэлэнгэ		
172	63030	Хангал		
173	63040	Орхон		
174	63050	Бүрэгхангай		
175	63060	Дашинчилэн		
176	63070	Рашаант		
177	63080	Булган		
178	63090	Бугат		
179	63100	Тэшиг		
180	63110	Хишиг-Өндөр		
181	63120	Гурванбулаг		
182	63140	Хутаг-Өндөр		
183	63150	Могод		
184	63160	Сайхан		
185	63180	Баян-Агт		64000 Баянхонгор
186	64010	Баянлиг		
187	64020	Эрдэнэцогт		
188	64030	Өлзийт		
189	64050	Богд		
190	64070	Жинст		
191	64080	Баян-Овоо		
192	64090	Баянхонгор		
193	64110	Галуут		
194	64130	Баянговь		
195	64150	Баацагаан		
196	64170	Бөмбөгөр		

197	64180	Жаргалант
198	64190	Шинэжинст
199	64200	Заг
200	64210	Баянцагаан
201	64220	Бууцагаан
202	64230	Гурванбулаг
203	64240	Хүрээмарал
204	64250	Баян-Өндөр
205	64260	Баянбулаг
206	65010	Хашаат
207	65020	Өгий-нуур
208	65030	Өлзийт
209	65040	Хотонт
210	65060	Хайрхан
211	65070	Түвшрүүлэх
212	65080	Булган
213	65100	Батцэнгэл
214	65120	Цэнхэр
215	65130	Эрдэнэбулган
216	65150	Эрдэнэмандал
217	65170	Их тамир
218	65190	Цэцэрлэг
219	65200	Жаргалант
220	65210	Өндөр-Улаан
221	65220	Чулуут
222	65230	Тариат
223	65250	Хангай
224	65270	Цахир

65000 Архангай

225	67010	Тариалан		
226	67030	Эрдэнэбулган		
227	67040	Цагаан-Үүр		
228	67050	Их-Уул		
229	67060	Рашаант		
230	67070	Ханх		
231	67080	Чандмань-Өндөр		
232	67090	Түнэл		
233	67110	Тосонцэнгэл		
234	67120	Мөрөн		
235	67140	Алаг-Эрдэнэ		
236	67160	Төмөрбулаг	67000 Хөвсгөл	
237	67170	Рэнчинлхүмбэ		
238	67190	Галт		
239	67200	Арбулаг		
240	67220	Бүрэнтогтох		
241	67240	Шинэ-Идэр		
242	67250	Жаргалант		
243	67260	Цагааннуур		
244	67270	Улаан-Уул		
245	67290	Баянзүрх		
246	67300	Цагаан-Уул		
247	67320	Цэцэрлэг		
248	81010	Их-Уул		81000 Завхан
249	81030	Тосонцэнгэл		
250	81050	Тэлмэн		
251	81060	Идэр		
252	81070	Отгон		

253	81090	Улиастай
254	81110	Нөмрөг
255	81120	Цагаанхайрхан
256	81130	Яруу
257	81140	Шилүүстэй
258	81150	Цагаанчулуут
259	81160	Баянтэс
260	81170	Асгат
261	81180	Баянхайрхан
262	81190	Алдархаан
263	81210	Түдэвтэй
264	81220	Цэцэн-Уул
265	81230	Сонгино
266	81240	Эрдэнэхайрхан
267	81250	Тэс
268	81260	Сантмаргац
269	81270	Завханмандал
270	81280	Дөрвөлжин
271	81290	Ургамал
272	82010	Дэлгэр
273	82020	Чандмань
274	82030	Эрдэнэ
275	82040	Бигэр
276	82050	Цогт
277	82070	Тайшир
278	82080	Есөнбулаг
279	82100	Халиун
280	82110	Жаргалан

82000 Говь-Алтай

281	82120	Цээл	
282	82130	Алтай	
283	82140	Шарга	
284	82150	Баян-Уул	
285	82170	Төгрөг	
286	82180	Хөхморьт	
287	82190	Дарив	
288	82200	Бугат	
289	82210	Тонхил	
290	83010	Булган	
291	83030	Баяннуур	
292	83040	Алтанцөгц	
293	83050	Бугат	
294	83060	Дэлүүн	
295	83080	Толбо	
296	83100	Ногооннуур	83000 Баян-Өлгий
297	83120	Өлгий	
298	83140	Буянт	
299	83150	Алтай	
300	83160	Сагсай	
301	83170	Улаанхус	
302	83190	Цэнгэл	
303	84010	Дарви	
304	84020	Дөргөн	
305	84030	Чандмань	84000 Ховд
306	84050	Цэцэг	
307	84060	Зэрэг	
308	84070	Мөст	

309	84080	Алтай
310	84090	Буянт
311	84100	Мянгад
312	84110	Манхан
313	84130	Үенч
314	84140	Жаргалант
315	84170	Ховд
316	84180	Эрдэнэбүрэн
317	84190	Мөнххайрхан
318	84200	Дуут
319	84210	Булган
320	85010	Зүүнхангай
321	85020	Баруунтуруун
322	85030	Өндөрхангай
323	85040	Зүүнговь
324	85050	Цагаанхайрхан
325	85060	Тэс
326	85080	Хяргас
327	85090	Малчин
328	85100	Завхан
329	85110	Наранбулаг
330	85120	Давст
331	85130	Тариалан
332	85150	Өлгий
333	85160	Улаангом
334	85190	Сагил
335	85200	Түргэн
336	85210	Өмнөговь

85000 Увс

337	85220	Бөхмөрөн
338	85230	Ховд

*ЗТАЖ-ын сайдын 2007 оны 101 тоот тушаалаар батлагдсан “Шуудангийн нэгдсэн код”-ын жагсаалтыг ашиглав. Энэхүү хил заагийн стандарт нь батлагдсан хугацааны ангиллыг ашигласан бөгөөд хэрэв “Шуудангийн нэгдсэн код”-ын жагсаалт шинэчлэгдэж өөрчлөгдсөн тохиолдолд түүнийг дагаж мөрдөнө.

В.4.14 Шуудангийн бүсчлэлийн анхдагч ангилал* – Postal zone primary class value

Д/д	Баг, хорооны zip код		Сум, дүүргийн zip код	Аймаг, нийслэлийн zip код
1	12001	Хэрлэн голын хөвөө-1	12000 Багануур	11000 Улаанбаатар
2	12002	Улаан эрэг		
3	12003	Нарийн нуур		
4	12004	Нугын тал		
5	12005	Тариан булаг-1		
6	12006	Тариан булаг-2		
7	12007	Хэрлэн голын хөвөө-2		
8	12008	Хүрмэнтийн хөндий		
9	12009	Дунд байдлаг		
10	12010	Талын толгой		
11	12020	Тогос уул		
12	12030	Их гүн		
13	12040	Хэрлэн		
14	12050	Бага гүн		
15	12060	Байдлаг		
16	12070	Нарийн		
17	12080	Рашаант		
18	12090	Наран хороолол-1		

19	12091	Наран хороолол-2	
20	12100	Залуус хэсэг	
21	12110	Хилчин	
22	12120	Жаргалант-БНД	
23	12130	Сургалтын задгай	
24	12140	Хуцаа	
25	12150	Үйлдвэрийн хэсэг-2	
26	12151	Үйлдвэрийн хэсэг-3	
27	12160	Замчин-БНД	
28	12170	Үйлдвэрийн хэсэг-1	
29	12171	Нүүрэнтэйн хөндий	
30	12200	Улаан ухаа	
31	12210	Нуур хороолол	
32	12211	Суурьшилгүй бүс	
33	12212	Суурьшилгүй бүс	
34	12213	Булагтай	
35	12301	Хангайн хөндий	12300 Багахангай
36	12311	Бор үзүүр	
37	12312	Нуур	
38	12313	Цайдам	
39	12314	Замчин-БХД	
40	12320	Аеродромын хэсэг	
41	12330	Өндөр толгой	
42	12350	Алтгана	
43	12360	Үнэгтэй	
44	12591	Өндөр улаан	
45	12592	Баян давааны энгэр	
46	12593	Цонжин болдог	

47	12594	Тулгат гацаа
48	12595	Агуйт
49	12596	100 мод
50	12597	Цагаан овоо
51	12598	Ёлын ам
52	12599	Элстэй
53	12600	Уу булан
54	12601	Шивээт ухаа
55	12602	Гандан ам
56	12603	Гялаан мөс
57	12604	Сайханы саравч
58	12605	Хөх давааны энгэр
59	12607	Мойлтын хүр
60	12608	Нисэх хотхон
61	12609	Дэл уул
62	12610	Бүс нуур
63	12611	Их ам
64	12612	Гандан уул
65	12613	Уурхай
66	12614	Баян
67	12615	Дархан ноёны хөндий
68	12616	Налайхын тал
69	12617	Их бага модны ам
70	12618	Буурлын даваа
71	12619	Хар чулуутын ам
72	12620	Баржингийн ам
73	12621	Хөндлөнгийн ам-НД
74	12622	Хайрханы ам

75	12623	Шохойтын ам	
76	12630	Наран-НД	
77	12640	Нисэх	
78	12650	Өлгий	
79	12660	Алтай	
80	12670	Баянзүрх	
81	12680	Замчин-НД	
82	12690	Туул-НД	
83	12700	Дэнж	
84	12710	Тэрэлж	
85	12712	Шилжрээ	
86	12720	Энгэр шанд	
87	12724	Өгөөмөрийн ам	
88	12728	Онгоцотын ам	
89	12735	Суурьшилгүй бүс	
90	12739	Антын ам	
91	12740	Цэргийн анги	
92	12750	Уурхайчин	
93	12760	Тайж	
94	12770	Горхи эрээний ам	
95	12771	Горхийн баруун салаа	
96	12780	Цайзын хэсэг	
97	12790	Жаргалант-1	
98	12791	Жаргалант-2	
99	12800	Бадрал	
100	12810	Өвөр шанд	
101	12820	Нарлаг	
102	13009	Суурьшилгүй бүс	13000 Баянзүрх

103	13010	Дэндийн ам
104	13011	Хуандай
105	13012	Арцат
106	13013	Бага хуандай
107	13020	Шар хоолой
108	13050	Могойн дэнж
109	13051	Суурьшилгүй бүс
110	13070	Их ам, бага ам
111	13080	Гялалзах
112	13085	Хонхор нуур
113	13086	Шажин хурах
114	13087	Майхан уул
115	13088	Нам даваа
116	13089	Хөлийн гол-1
117	13090	Хонхор
118	13091	Харгана
119	13100	Туул-БЗД
120	13110	Төвийн хэсэг
121	13120	Баян дөхөм
122	13121	Бага булгийн ам-1
123	13140	Эмийн ургамал
124	13150	Бага булгийн ам-2
125	13160	Гүнжийн хоолой
126	13170	Бумбат
127	13180	Ургах наран
128	13181	Сүүл даваа
129	13182	Ногоон зоорь
130	13183	Хөлийн гол-2

131	13184	Туулын зөрлөг
132	13190	Товчоо
133	13200	Төр хурах
134	13201	Суурьшилгүй бүс
135	13210	Хужирбулан
136	13211	Их булгийн ам
137	13212	Баатархайрхан
138	13213	Майхант
139	13214	Улиастайн гол
140	13215	Цардуулт
141	13216	Хадат, Хожуултын ам
142	13217	Шарын ам
143	13218	Улиастай гол
144	13220	Чулуут
145	13221	Хар усан тохой
146	13240	Хүрхрээ
147	13241	Залаатын ам
148	13250	Улиастай
149	13251	Цагаан даваа
150	13252	Богдын давааны ам
151	13253	Улиастайн бага ам
152	13254	Их цуурай
153	13260	Амгалан-1
154	13270	Амгалан-2
155	13271	Амгалан-3
156	13280	Шар хад-1
157	13281	Шар хад-2
158	13290	Цахлай

159	13291	Цайз
160	13292	Алтан-Өлгий
161	13300	Улаанхуаран-1
162	13301	Улаанхуаран-2
163	13302	Улаанхуаран-3
164	13311	Олимп хороолол-1
165	13312	Олимп хороолол-2
166	13313	Үндэсний цэцэрлэгт хүрээлэн
167	13314	Бага тэнгэрийн ам
168	13315	Их тэнгэрийн ам-1
169	13320	16-р хороолол-1
170	13321	16-р хороолол-2
171	13330	14-р хороолол-1
172	13331	14-р хороолол-2
173	13332	14-р хороолол-3
174	13333	14-р хороолол-4
175	13334	14-р хороолол-5
176	13335	14-р хороолол-6
177	13336	14-р хороолол-7
178	13340	15-р хороолол-1
179	13341	15-р хороолол-2
180	13342	15-р хороолол-3
181	13343	15-р хороолол-4
182	13344	15-р хороолол-5
183	13345	15-р хороолол-6
184	13350	Дарь эх-2
185	13351	Дарь эх-3
186	13352	Дунд дарь-Эх

187	13353	Жамсран уулын өвөр
188	13354	Бага дарь-Эх
189	13355	Ганц худгийн ам
190	13360	Цэргийн хотхон
191	13361	Дарь эх 1
192	13370	13-р хороолол 2-1
193	13371	13-р хороолол 2-2
194	13372	13-р хороолол 2-3
195	13373	13-р хороолол 2-4
196	13374	13-р хороолол 2-5
197	13380	12-р хороолол-1
198	13381	12-р хороолол-2
199	14010	Бэлх хадат-1
200	14011	Бэлх хадат-2
201	14012	Бэлх Цуурайт
202	14020	Сэлбэ-1
203	14021	Сэлбэ-2
204	14030	Цээнийн хэсэг
205	14040	Цолмонгийн ам-1
206	14041	Цолмонгийн ам-2
207	14050	Бэлх-1
208	14051	Бэлх-2
209	14052	Бэлх Мааньтын ам
210	14053	Бэлх Даваатын ам
211	14060	Дамбадаржаа-1
212	14061	Дамбадаржаа-2
213	14062	Дамбадаржаа-3
214	14070	Сэлх-1

14000 Сүхбаатар

215	14071	Сэлх-2
216	14072	Сэлх-3
217	14073	Сэлх-4
218	14080	Шарга морьт-1
219	14081	Шарга морьт-2
220	14082	Шарга морьт-3
221	14083	Шарга морьт-4
222	14084	Шарга морьт-5
223	14085	Шарга морьт-6
224	14090	Хандгайт-1
225	14091	Хандгайт-2
226	14092	Хандгайт-3
227	14093	Хандгайтын богино-4
228	14094	Хандгайтын богино-5
229	14100	Ар хустай-1
230	14101	Ар хустай-2
231	14105	Зуун мод-1
232	14110	Баянбулаг-1
233	14111	Баянбулаг-2
234	14112	Баянбулаг-3
235	14120	Хуурай мухар-1
236	14121	Хуурай мухар-2
237	14122	Хуурай мухар-3
238	14130	Гоодойн ам-1
239	14131	Гоодойн ам-2
240	14132	Гоодойн ам-3
241	14140	Санзай-1
242	14141	Санзай-2

243	14142	Санзай-3	
244	14143	Санзай-4	
245	14150	Майхан толгой-1-1	
246	14151	Майхан толгой-1-2	
247	14160	5 буудал	
248	14170	100 айл-1	
249	14171	100 айл-2	
250	14180	7-р хороолол-1	
251	14181	7-р хороолол-2	
252	14182	7-р хороолол-3	
253	14190	11-р хороолол-1	
254	14191	11-р хороолол-2	
255	14192	11-р хороолол-3	
256	14193	11-р хороолол-4	
257	14200	Бага тойруу-1	
258	14201	Бага тойруу-2	
259	14210	13-р хороолол 1-1	
260	14220	13-р хороолол 1-2	
261	14230	13-р хороолол 1-3	
262	14240	Соёл амралтын хүрээлэн-1	
263	14241	Соёл амралтын хүрээлэн-2	
264	14250	5-р хороолол-1	
265	14251	5-р хороолол-2	
266	14252	5-р хороолол-3	
267	14253	5-р хороолол-4	
268	15010	Ар согоот-1	15000 Чингэлтэй
269	15011	Ар согоот-2	
270	15020	Шадивлан-1	

271	15021	Шадивлан-2
272	15022	Шадивлан-3
273	15023	Шадивлан-4
274	15024	Шадивлан-5
275	15030	Чингэлтэй-3
276	15031	Чингэлтэй-1
277	15032	Чингэлтэй-2
278	15040	Зуун мод-2-1
279	15041	Зуун мод-2-2
280	15050	Яргайт-1
281	15051	Яргайт-2
282	15052	Яргайтын богино-2
283	15053	Яргайтын богино-1
284	15054	Яргайтын богино-3
285	15060	Салхит
286	15070	Ойнбулаг
287	15080	Майхан толгой-2-1
288	15081	Майхан толгой-2-2
289	15090	Гүнт-1
290	15091	Гүнт-2
291	15100	Жигжид-1
292	15101	Жигжид-2
293	15102	Жигжид-3
294	15103	Жигжид-4
295	15104	Жигжид-5
296	15110	Хайлааст-1
297	15111	Хайлааст-2
298	15120	Дэнжийн мянга-1

299	15121	Дэнжийн мянга-2
300	15130	Телевиз
301	15140	6-р хороолол-1
302	15141	6-р хороолол-2
303	15150	Тасганы овоо
304	15160	Бага тойруу-3
305	15170	40, 50 мянгат-1
306	15171	40, 50 мянгат-2
307	15172	40, 50 мянгат-3
308	16010	Үйлдвэрийн төвийн бүс-1
309	16020	Үйлдвэрийн төвийн бүс-2
310	16030	Үйлдвэрийн төвийн бүс-3
311	16040	Гандан
312	16050	2-р хороолол-1
313	16051	2-р хороолол-2
314	16052	2-р хороолол-3
315	16060	4-р хороолол-1
316	16061	4-р хороолол-2
317	16062	4-р хороолол-3
318	16063	4-р хороолол-4
319	16064	4-р хороолол-5
320	16065	4-р хороолол-6
321	16066	4-р хороолол-7
322	16067	4-р хороолол-8
323	16070	Наран-БГД
324	16080	10-р хороолол-1
325	16081	10-р хороолол-2
326	16090	3-р хороолол-1

16000 Баянгол

327	16091	3-р хороолол-2
328	16092	3-р хороолол-3
329	16093	3-р хороолол-4
330	16094	3-р хороолол-5
331	16095	3-р хороолол-6
332	16100	Үйлдвэрийн баруун бүс-1
333	16101	Үйлдвэрийн баруун бүс-2
334	16102	Үйлдвэрийн баруун бүс-3
335	16103	Үйлдвэрийн баруун бүс-4
336	17009	Шинэ суурьшил
337	17010	Стадион Оргил-1
338	17011	Стадион Оргил-2
339	17012	Стадион Оргил-3
340	17013	Стадион Оргил-4
341	17020	Зайсан-1
342	17021	Зайсан-2
343	17022	Зайсан-3
344	17023	Зайсан-4
345	17024	Зайсан-5
346	17025	Зайсан-6
347	17027	Зайсан-7
348	17028	Зайсан-8
349	17029	Зайсан-9
350	17030	19-р хороолол-1
351	17031	19-р хороолол-2
352	17032	19-р хороолол-3
353	17033	19-р хороолол-4
354	17040	Үйлдвэр 2-1

17000 Хан-Уул

355	17041	Үйлдвэр 2-2
356	17042	Үйлдвэр 2-3
357	17043	Үйлдвэр 2-4
358	17050	Чандмань
359	17060	Үйлдвэр 1-1
360	17061	Үйлдвэр 1-2
361	17062	Үйлдвэр 1-3
362	17070	Үйлдвэрийн баруун бүс-1
363	17071	Үйлдвэрийн баруун бүс-2
364	17080	Хүүшийн ам
365	17081	Их тэнгэрийн ам-2
366	17082	Суурьшилгүй бүс
367	17090	Нүхтийн ам
368	17091	Жаргалантын ам
369	17100	Арцатын ам
370	17101	Морин тойруулга, наадамчдын талбай
371	17102	Дарга толгойн хэсэг
372	17110	Яармаг-1
373	17111	Яармаг-2
374	17120	Буянт Ухаа хороолол-1
375	17121	Буянт Ухаа хороолол-2
376	17122	Буянт Ухаа хороолол-3
377	17130	28-р хороолол
378	17131	Морин-1
379	17132	Тайны ам
380	17133	Морин-2
381	17140	Био комбинат-1
382	17141	Дарцагт

383	17142	Эрдэнэтолгой
384	17143	Био комбинат-2
385	17144	Сонгины амралтын хэсэг
386	17150	Өлзийт-1
387	17151	Өлзийт-2
388	17152	Бугын ам
389	17153	Ар хөндлөнгийн хэсэг
390	17160	Доод Өлзийт, Гавьжийн шанд
391	17170	Шувуун фабрик-1
392	17171	Туулын хэсэг
393	17172	Шувуун фабрик-2
394	17173	Уушийн ар
395	17174	Аж үйлдвэрийн парк хэсэг
396	17175	Улаан овоот
397	18010	Баянхошуу-1
398	18011	Баянхошуу-2
399	18030	1-р хороолол-1
400	18031	1-р хороолол-2
401	18032	1-р хороолол-3
402	18040	Өнөр хороолол
403	18050	Толгойтын зүүн салаа-1
404	18051	Толгойтын зүүн салаа-2
405	18052	Суурьшилгүй бүс
406	18060	Ханын материал-1
407	18061	Ханын материал-2
408	18062	Ханын материал-3
409	18070	Москва хороолол-1
410	18071	Москва хороолол-2

18000 Сонгинохайрхан

411	18072	Москва хороолол-3
412	18080	21-р хороолол-1
413	18081	21-р хороолол-2
414	18082	21-р хороолол-3
415	18090	Баянхошуу-3
416	18100	Толгойт-1
417	18101	Толгойт-2
418	18102	Толгойт-3
419	18103	Толгойт-4
420	18104	Толгойт-5
421	18105	Толгойт-6
422	18110	Богдын ар
423	18120	Ар гүнт
424	18130	Сонсголон-1
425	18131	Сонсголон-2
426	18132	Сонсголон-3
427	18133	Сонсголон-4
428	18134	Сонсголон-5
429	18135	Сонсголон-6
430	18140	Наран-1
431	18141	Наран-2
432	18150	Толгойтын баруун салаа-1
433	18151	Толгойтын баруун салаа-2
434	18152	Суурьшилгүй бүс
435	18160	Их наран
436	18170	Орбит-1
437	18171	Орбит-2
438	18172	Орбит-3

439	18173	Орбит-4
440	18180	Баянголын ам-1
441	18181	Баянголын ам-2
442	18182	Баянголын ам-3
443	18183	Баянголын ам-4
444	18190	Баянголын ам-5
445	18191	Баянголын ам-6
446	18192	Баянголын ам-7
447	18193	Баянголын ам-8
448	18200	Цагаан бургас
449	18210	Цагаанчулуутын ам
450	18211	Суурьшилгүй бүс
451	18212	Бороочийн ам
452	18213	Өвөр уулын овоо
453	18214	Суурьшилгүй бүс
454	18215	Халзангийн ам
455	18216	Хүйн хөндий
456	18217	335-ын гарам
457	18218	Суурьшилгүй бүс
458	18220	Найрамдал-1
459	18221	Найрамдал-2
460	18222	Найрамдал-3
461	18223	Найрамдал-4
462	18224	Найрамдал-5
463	18225	Найрамдал-6
464	18230	Овоот тосгон
465	18240	Тахилт-1
466	18241	Тахилт-2

467	18242	Тахилтын хөндий
468	18250	Шижиртийн даваа
469	18260	Хустайн ам
470	18270	Хотын шинэ төв
471	18271	Авто худалдааны цогцолбор
472	18280	Бурхант
473	18290	Шижир
474	18300	Хуст уул, Тахилт уул
475	18310	Шар цэцэгт
476	18311	Соёондын ам
477	18312	Таширын ам
478	18320	Зүүн туруун
479	18330	Тарвагатайн урд ам
480	18340	Баруун туруун-1
481	18341	Баруун туруун-2
482	18360	347-ийн гарам
483	18361	Жаргалант тосгон
484	18370	Саалийн ам
485	18380	Аюушийн ам
486	18390	Рашаант тосгон
487	18400	Эмээлт-1
488	18401	Эмээлт-2
489	18402	Суурьшилгүй бүс
490	18403	Долоон худгийн хөндий
491	18410	361-ын гарам
492	18412	Суурьшилгүй бүс
493	18420	Хурганы аж ахуй
494	18440	369-ын гарам

495	18450	Хужрын хяр
496	18460	Хүй 7 худаг
497	18470	Дунд дүүрэн ам
498	18471	Суурьшилгүй бүс
499	18472	Эмээлт уулын баруун хоолой
500	18480	Нарийны хөндий
501	18490	Дааган толгой
502	18500	Их булаг
503	18501	Суурьшилгүй бүс
504	18510	Замтын булаг
505	18520	Тусгалтын ам
506	18530	Хөндлөнгийн ам-СХД
507	18540	Бүрдийн ам
508	18550	Суурьшилгүй бүс

Д/д	Баг, хорооны зип код		Сум, дүүргийн зип код		Аймаг, нийслэлийн зип код
509	21011	Цогтсүмбэр баг	21010	Халхгол сум	21000 Дорнод
510	21013	Ялалт			
511	21015	Ташгай баг			
512	21021	Түмэнхаан	21020	Матад сум	
513	21022	Мэнэн			
514	21023	Буян-Өндөр			
515	21025	Баянхангай			
516	21027	Жаргалант			
517	21029	Эрдэнэбадрах	21030	Чулуунхороот сум	
518	21031	Цагаанчулуут			
519	21033	Дэлгэр			

520	21035	Галуут		
521	21037	Хөх нуурт		
522	21041	Энгэр шанд	21040	Чойбалсан сум
523	21043	Хулстай		
524	21045	Сүмбэр		
525	21051	Жаргалант		
526	21053	Өлзийт	21050	Баянтүмэн сум
527	21054	Хотонт		
528	21055	Цагаан дэрс		
529	21061	6		
530	21063	7	21060	ХЭРЛЭН СУМ
531	21065	1		
532	21067	2		
533	21069	3		
534	21071	10		
535	21073	4		
536	21075	9		
537	21077	5		
538	21079	8		
539	21081	Рашаант		
540	21082	Сүмийн булаг		
541	21083	Цагаан хошуу		
542	21091	Баян-Уул	21090	Булган сум
543	21093	Хулсан шанд		
544	21095	Өндөр хошуу		
545	21097	Чулуут		
546	21101	Чух	21100	Дашбалбар сум
547	21102	Номинт		

548	21103	Улз		
549	21105	Сэвсүүл жараахай		
550	21107	Харзат		
551	21111	Очирхүрээ	21110	Сэргэлэн сум
552	21113	Галын гол		
553	21115	Баян		
554	21117	Барчин		
555	21119	Ар хоолой		
556	21121	Хайрхан		
557	21123	Яргай		
558	21125	Түргэн		
559	21127	Наран		
560	21131	Зүрх	21130	Цагаан-Овоо сум
561	21133	Хүрээт		
562	21135	Баянгол		
563	21137	Хөөвөр		
564	21139	Гүн цэнгэлэг		
565	21141	Элст		
566	21151	Баян	21150	Хөлөнбуйр сум
567	21152	Баян-уул		
568	21153	Батхаан		
569	21161	Заяат	21160	Баян-Уул сум
570	21163	Хар чулуут		
571	21165	Өвөр эрээн		
572	21167	Улз		
573	21169	Хошуу бэрх		
574	21171	Урт		

575	22011	Хөндлөн хайлааст	22010	Эрдэнэцагаан	22000 Сүхбаатар
576	22013	Хадын булаг			
577	22015	Билүүт			
578	22017	Цагаан овоо			
579	22019	Хонгор			
580	22021	Бадрах			
581	22023	Жаргалант			
582	22025	Алтан овоо			
583	22031	Баянгол	22030	Сүхбаатар	
584	22033	Хулгар			
585	22035	Хайлаастай			
586	22037	Шинэбулаг баг			
587	22039	Ланз			
588	22041	Бадрах	22040	Дарьганги	
589	22043	Үүд			
590	22045	Овоот баг			
591	22047	Аман-Ус баг			
592	22051	Дөхөм	22050	Асгат	
593	22053	Өлзийт			
594	22055	Жаргалант			
595	22057	Их-Уул			
596	22061	Наранбулаг			
597	22063	Тосонгийн гол	22060	Наран	
598	22065	Гүнхудаг			
599	22071	9	22070	Баруун-Урт	
600	22073	8			
601	22075	7			
602	22077	6			

603	22079	5		
604	22081	4		
605	22083	3		
606	22085	2		
607	22087	1		
608	22091	Ихбулаг		
609	22093	Шарбүрд		
610	22095	Цөнгөрөг	22090	Онгон
611	22097	Хавирга		
612	22099	Нүдэн		
613	22101	Сайншанд		
614	22103	Сахиулын шанд	22100	Халзан
615	22105	Хатавч		
616	22107	Халзан шанд		
617	22111	Хонгор		
618	22113	Дөхөм		
619	22115	Ширээт	22110	Баяндэлгэр
620	22117	Төв		
621	22119	Дэлгэр		
622	22121	Баян		
623	22131	Дэлгэр		
624	22133	Жавхлант		
625	22135	Жаргалант	22130	Уулбаян
626	22137	Тэгш		
627	22139	Баян		
628	22141	Баянтэрэм		
629	22143	Баян-Уул	22140	Мөнххаан
630	22144	Баясгалант		

631	22145	Баянцагаан			
632	22147	Бүрэнцогт			
633	22151	Баянцагаан	22150	Түмэнцогт	
634	22153	Лхүмбэ			
635	22155	Баян-Овоо			
636	22161	Дэлгэрхаан	22160	Түвшинширээ	
637	22163	Сэргэлэн			
638	22165	Өлзийт			
639	22167	Өгөөмөр			
640	22169	Үнэгт			

641	23011	Сүмбэр	23010	Баян-Овоо	23000 Хэнтий
642	23013	Наран			
643	23015	Жавхлант			
644	23017	Дэлгэрхаан			
645	23021	Онон	23020	Норвлин	
646	23023	Төвийн			
647	23025	Ангирт			
648	23027	Баян-Өлзийт	23030	Дадал	
649	23031	Агац			
650	23033	Баян-Овоо			
651	23035	Онон			
652	23037	Балж			
653	23041	Баян	23040	Батноров	
654	23043	Эхэнбүрд			
655	23045	Баянбулаг			
656	23047	Бэрх			

657	23049	Эрдэнэчандмань			
658	23051	Дундбүрд			
659	23053	Идэрмэг			
660	23061	Жаргалант	23060	Баянхутаг	
661	23063	Улаан-Өндөр			
662	23065	Цантын хоолой			
663	23071	Адарга	23070	Баян-Адарга	
664	23073	Сайхан			
665	23075	Дуурилаг			
666	23077	Жаргалант	23080	Галшар	
667	23081	Сангийн далай			
668	23083	Жаргалант			
669	23085	Буянтбулаг			
670	23087	Арвин			
671	23089	Баянбадрал			
672	23091	Оч	23100	Биндэр	
673	23101	Дэлгэрхаан			
674	23103	Баян-Өндөр			
675	23105	Онон			
676	23107	Баянгол			
677	23109	Мандалхаан			
678	23111	Ишгэн толгой	23110	Хэрлэн	
679	23113	Өндөрхаан			
680	23115	Номгон			
681	23117	Баянмөнх			
682	23119	Сариг			
683	23121	Цогт-Өндөр			
684	23123	Хэрлэн			

685	23125	Булаг	23130	Мөрөн	
686	23131	Бүрээт			
687	23133	Цагаан толгой			
688	23135	Чандган			
689	23137	Өлзийт			
690	23139	Зөөлөн			
691	23141	Талын булаг	23140	Өмнөдэлгэр	
692	23143	Гурванбаян			
693	23145	Чандган			
694	23147	Хэнтий			
695	23149	Төвийн			
696	23151	Баянзүрх			
697	23153	Наран	23160	Батширээт	
698	23161	Барх			
699	23163	Хурх			
700	23165	Норовлин			
701	23167	Онон			
702	23171	Дулаан	23170	Баянмөнх	
703	23173	Хэрлэн			
704	23175	Улаан эрэг			
705	23177	Баянбулаг			
706	23181	Шажин	23180	Дархан	
707	23183	Мэргэн хошуу			
708	23187	Хараат			
709	23189	Дотуур булаг			
710	23191	Гичгэнэ	23190	Жаргалтхаан	
711	23193	Чулуут			
712	23195	Төвийн			

713	23197	Баянцогт			
714	23199	Баян-Эрдэнэ			
715	23201	Хэрлэн тооно	23200	Дэлгэрхаан	
716	23203	Аварга			
717	23205	Долоод			
718	23207	Хэрлэнбаян улаан баг			
719	23211	Хужхан	23210	Цэнхэрмандал	
720	23213	Баянмод			
721	23215	Согоот			
722	23217	Нугаар			

723	41011	Булаг	41010	Мөнгөнморьт	41000 Төв
724	41013	Байдлаг			
725	41015	Жаргалант			
726	41021	Улаан ухаа	41020	Баянжаргалан	
727	41023	Эрдэнэ			
728	41025	Жаргалант			
729	41033	Байдлаг	41030	Баяндэлгэр	
730	41035	Галуут			
731	41041	Өгөөмөр	41040	Эрдэнэ	
732	41043	Чулуут			
733	41045	Тамган			
734	41049	Хушинга			
735	41051	Баянтуул			
736	41061	Нарст	41060	Архуст	
737	41063	Ноён шанд			
738	41071	Өгөөмөр	41070	Баян	

739	41073	Цант		
740	41077	Цавчир		
741	41081	Гурван түрүү	41080	Баянцагаан
742	41083	Баян айраг		
743	41085	Зогсоол		
744	41087	Өлзийт		
745	41089	Алтат		
746	41091	Эрдэнэ уул		
747	41093	Баянбүрд		
748	41095	Хөшиг		
749	41097	Авдар		
750	41099	Хайрхан		
751	41101	Зүүндэлгэр	41100	Зуунмод
752	41103	Баянхошуу		
753	41105	Баруун зуунмод		
754	41107	Ланс		
755	41109	Нацагдорж		
756	41111	Номт		
757	41121	Баянгол	41120	Батсүмбэр
758	41123	Цогт-Өндөр		
759	41125	Үдлэг		
760	41127	Мандал		
761	41131	Сумт	41130	Алтанбулаг
762	41133	Асгат		
763	41135	Алтан овоо		
764	41137	Замт		
765	41141	Бүрд	41140	Баян-Өнжүүл
766	41143	Бараат		

767	41145	Цээл	41150	Борнуур
768	41151	Мандал		
769	41153	Өгөөмөр		
770	41155	Нарт		
771	41157	Бичигт		
772	41161	Замт	41160	Баянчандмань
773	41163	Чандмань		
774	41165	Эрдэнэ		
775	41171	Гуна	41170	Баянцогт
776	41173	Сарлаг		
777	41175	Даргиат		
778	41181	Аргалын уул	41180	Аргалант
779	41183	Хөшөөт		
780	41191	Сүмбэр	41190	Сүмбэр
781	41193	Жавхлант		
782	41201	Буурал		
783	41203	Өгөөмөр	41200	Жаргалант
784	41205	Баянбулаг		
785	41207	Загдал		
786	41211	Хөшөөт		
787	41213	Найрамдал	41210	Баянхангай
788	41221	Асгат	41220	Угтаалцайдам
789	41223	Харчулуут		
790	41225	Талын уул		
791	41231	Хүүлэй хан	41230	Цээл
792	41233	Сүүлбуга		
793	41235	Оргил		
794	41237	Талын хайрхан		

795	41239	Майхан	41240	Лүн	
796	41243	Цагаан уул			
797	41245	Төв			
798	41247	Өгөөмөр			
799	41251	Баянтуул	41250	Өндөрширээт	
800	41253	Сант			
801	41255	Хайрхан			
802	41257	Уянга			
803	41261	Өнжүүл	41260	Бүрэн	
804	41263	Монгол			
805	41265	Эрдэнэхангай			
806	41267	Төхөм			
807	41269	Баянцогт			
808	41271	Төв			
809	41273	Тосон	41270	Заамар	
810	41275	Хайлааст			
811	41277	Төмстий			
812	41281	Тарган	41280	Дэлгэрхаан	
813	41285	Давст			
814	41287	Дуут-Хуримт			
815	41291	Улаанхудаг	41290	Эрдэнэсант	
816	41293	Угалзат			
817	41295	Буянт			
818	41297	Баян-Уул			
819	41299	Баргилт			
820	42011	6	42010	Сүмбэр	42000 Говьсүмбэр

821	42013	5			
822	42015	3			
823	42017	2			
824	42019	1			
825	42021	4			
826	42031	1	42030	Шивээговь	
827	42033	2			
828	42041	1	42040	Баянтал	
829	42043	2			
830	43011	Бугант тосгон			
831	43013	Буургачин	43010	Ерөө	
832	43015	Тавин			
833	43021	Баянцагаан	43020	Хүдэр	
834	43023	Тарвагатай			
835	43031	Түнхэл тосгон			
836	43033	Ширхэнцэг			
837	43035	Төмөр зам	43030	Мандал	
838	43037	Хэрх тосгон			
839	43039	Баянсуудал			
840	43041	Цөх			
841	43043	Суварга	43040	Алтанбулаг	
842	43045	Бүргэдтэй			
843	43051	Моностой	43050	Жавхлант	
844	43053	Бумбат			
845	43061	Баян			
846	43063	Гонир	43060	Баянгол	
847	43065	Хараа баг			
848	43071	Дулаанхаан	43070	Шаамар	
					43000 Сэлэнгэ

849	43073	Дэлгэрхаан		
850	43075	Охиндий		
851	43081	Цагаан эрэг	43080	Сүхбаатар
852	43083	Хонгор морьт		
853	43085	Салхит		
854	43087	Бор гүвээ		
855	43089	Баянхаан		
856	43091	Мангирт		
857	43093	Жаргалант	43090	Зүүнбүрэн
858	49095	Бэлчир	43100	Түшиг
859	43101	Ар нуга		
860	43103	Жаргалмандах	43110	Цагааннуур
861	43111	Тийрэг		
862	43113	Хуурч		
863	43115	Оргих	43120	Хушаат
864	43121	Мөнхтолгой		
865	43123	Даагат		
866	43131	Хөтөл		
867	43133	Номгон	43130	Сайхан
868	43135	Гавшгай	43140	Орхон
869	43141	Бэлэндалай		
870	43143	Орхон		
871	43151	Хушаат	43150	Сант
872	43153	Ивэн		
873	43161	Баянцогт	43160	Орхонтуул
874	43163	Рашаант тосгон		
875	43165	Хонгор-Овоо		
876	43171	Ивэн	43170	Баруунбүрэн

877	43173	Бургалтай		
878	43175	Цагаан овоо		

879	44011	2	44010	Замын-Үүд	44000 Дорноговь
880	44012	3			
881	44013	1			
882	44014	4			
883	44015	5			
884	44021	Дөрвөлж	44020	Эрдэнэ	
885	44023	Еншөөв			
886	44025	Улаан уул			
887	44027	Цагаан хөтөл			
888	44029	Бүрдэнэ			
889	44031	Сүмбэр	44030	Өргөн	
890	44033	Баянмөнх			
891	44035	Сэнж			
892	44037	Сүмийн булаг			
893	44041	Аманшанд			
894	44043	Бумбат	44040	Дэлгэрэх	
895	44045	Хонгор			
896	44047	Цагаан хад			
897	44051	Баянбогд			
898	44053	Сангийн далай			
899	44055	Нүдэн	44050	Улаанбадрах	
900	44057	Аргалант			
901	44061	Жавхлант			
902	44063	Хөвсгөл			
903	44065	Элст			
			44060	Хөвсгөл	

904	44067	Чулуут	44070	Алтанширээ
905	44071	Зараа		
906	44073	Тойг		
907	44075	Чулуун гишгэр		
908	44077	Хаяа		
909	44081	Халив	44080	Хатанбулаг
910	44082	Замын шанд		
911	44083	Сулинхээр		
912	44085	Аман ус		
913	44087	Эргэл		
914	44089	Агаруут	44090	Иххэт
915	44091	Баян		
916	44093	Зүлэгт		
917	44095	Бүрдэнэ		
918	44101	4-р баг		
919	44103	3-р баг	44100	Сайншанд
920	44105	2-р баг		
921	44107	1-р баг		
922	44109	5-р баг /Зүүнбаян/		
923	44102	6-р баг		
924	44104	7-р баг		
925	44111	Улаан шороот		
926	44113	Цохио	44110	Сайхандулаан
927	44115	Жаргалан		
928	44117	Өлзийт		
929	44121	Сайн ус	44120	Айраг
930	44123	Нүдэн		
931	44125	Цагаан дөрвөлж		

932	44127	Нард	44130	Даланжаргалан	
933	44131	Өнгөт			
934	44133	Цомог			
935	44134	Олон-Овоод			
936	44135	Элдэв			
937	44137	Бичигт			
938	44141	Сэрвэн баянхошуу	44140	Мандах	
939	44143	Алхан тээг			
940	44145	Өехий			
941	44147	Төхөм			
942	44149	Баянхошуу			
943	45011	Санжинт	45010	Шарын гол	45000 Дархан-Уул
944	45013	Дархан			
945	45015	Хайрхан			
946	45021	Салхит	45020	Хонгор	
947	45023	2			
948	45025	1			
949	45031	Энхтал	45030	Орхон	
950	45033	Баян-Өлзийт			
951	45041	7	45040	Дархан	
952	45043	8			
953	45045	16			
954	45047	15			
955	45049	12			
956	45051	13			
957	45053	6			
958	45055	11			
959	45057	10			

960	45059	14			
961	45061	9			
962	45062	17			
963	45063	5			
964	45064	18			
965	45065	4			
966	45067	1			
967	45069	2			
968	45071	3			
969	46011	Номгон			
970	46013	Баян			
971	46015	Жавхлант	46010	Ханбогд	
972	46017	Гавилууд			
973	46019	Хайрхан			
974	46021	Өгөөмөр			
975	46023	Өехий	46020	Манлай	
976	46025	Жаргалант			
977	46027	Далай			
978	46031	Могойт			
979	46033	Харзаг	46030	Баян-Овоо	
980	46035	Налих			
981	46041	Билгэх			
982	46043	Сийрст	46040	Цогт-Цэций	
983	46045	Цагаан-Овоо			
984	46047	Өгөөмөр			
985	46051	Богт			
986	46053	Эмгэн булаг	46050	Номгон	
987	46055	Хармагтай			
46000 Өмнөговь					

988	46057	Дэрсэнэ-Ус		
989	46059	Төхөм		
990	46061	Бор тээг	46060	Цогт-Овоо
991	46063	Замын шанд		
992	46065	Найз	46070	Ханхонгор
993	46071	Хондот		
994	46073	Өгөөмөр		
995	46075	Жаргалант		
996	46077	Мандах		
997	46081	Цагаан булаг	46080	Даланзадгад
998	46082	Жаал-Уул		
999	46083	Далан		
1000	46084	Хан-Уул		
1001	46085	Зүүнсайхан		
1002	46086	Дундсайхан		
1003	46087	Оюут		
1004	46089	Баруун сайхан	46090	Мандал-Овоо
1005	46091	Баянхошуу		
1006	46093	Өтгөн		
1007	46095	Мандал	46100	Хүрмэн
1008	46101	Хүрмэн		
1009	46103	Тулга		
1010	46105	Жанжин	46110	Булган
1011	46111	Дал		
1012	46113	Булган		
1013	46115	Хавцгайт		
1014	46117	Дэн		
1015	46121	Баян	46120	Баяндалай

1016	46123	Наран		
1017	46125	Төхөм		
1018	46131	Хоолт		
1019	46133	Бүйлсэн	46130	Сэврэй
1020	46135	Сайншанд		
1021	46141	Сайран	46140	Ноён
1022	46143	Ганзагат		
1023	46151	Баясах		
1024	46153	Гоёот	46150	Гурвантэс
1025	46155	Урт		
1026	45157	Тост		

1027	48011	Талын нар	48010	Өндөршил	48000 Дундговь
1028	48013	Цог			
1029	48021	Шилийн гол			
1030	48022	Аргатай	48020	Баянжаргалан	
1031	48023	Энгэр ус			
1032	48031	Ажирхай			
1033	48033	Замын улаан	48030	Цагаандэлгэр	
1034	48035	Хашаат			
1035	48037	Хараат			
1036	48041	Буянт-1			
1037	48043	Буянт-2			
1038	48045	Рашаант	48040	Өлзийт	
1039	48047	Дэрт-1			
1040	48049	Тагт			
1041	48051	Дэрт-2			
1042	48061	Элгэн баг	48060	Гурвансайхан	

1043	48063	Гурвансайхан		
1044	48065	Суугаант		
1045	48067	Чулуут		
1046	48069	Дэрсэнэ ус		
1047	48071	Хонгор	48070	Говь-Угтаал
1048	48073	Морьт		
1049	48075	Ажирхай		
1050	48081	Бумбат	48080	Дэрэн
1051	48083	Долоод		
1052	48085	Алаг-Өндөр		
1053	48087	Саруул		
1054	48091	Далай	48090	Сайнцагаан
1055	48093	Боржигон		
1056	48095	Айраг		
1057	48097	Мандал		
1058	48099	Арвижих		
1059	48101	Нарлаг		
1060	48103	Үйзэн		
1061	48105	Тэвш		
1062	48107	Наран		
1063	48111	Дэлгэр эмт		
1064	48113	Цахиурт		
1065	48115	Баянбулаг		
1066	48121	Наран	48120	Луус
1067	48122	Буянт		
1068	48123	Суварга		
1069	48131	Шувуутай	48130	Хулд
1070	48133	Олдох		

1071	48135	Уул	48140	Адаацаг	
1072	48137	Бүлээн			
1073	48141	Өвөр урт			
1074	48143	Тавин			
1075	48145	Ар урт			
1076	48147	Сүм			
1077	48149	Хашаат			
1078	48151	Рашаант	48150	Эрдэнэдалай	
1079	48153	Цагаан-Овоо			
1080	48155	Сангийн далай			
1081	48157	Сумын төв			
1082	48159	Тэнгэлэг			
1083	48161	Цавчир			
1084	48163	Өнгөт			
1085	48171	Толь	48170	Дэлгэрхангай	
1086	48173	Номгон			
1087	48175	Ар шавагтай			
1088	48177	Тарагт			
1089	48181	Төгрөг	48180	Сайхан-Овоо	
1090	48183	Найз			
1091	48185	Онги			
1092	48187	Мааньт			
1093	61011	Дулаан-Уул	61010	Жаргалант	61000 Орхон
1094	61013	Улаантолгой			
1095	61015	Жаргалант			
1096	61021	Баянцагаан	61020	Баян-Өндөр	

1097	61023	Говил			
1098	61025	Оюут			
1099	61027	Хүрэнбулаг			
1100	61029	Зэст			
1101	61031	Бүрэнбуст			
1102	61033	Уртбулаг			
1103	61035	Согоот			
1104	61037	Дэнж			
1105	61038	Эрдэнэ			
1106	61039	Булаг			
1107	61040	Баянбулаг			
1108	61041	Цагаанчулуут			
1109	61043	Шанд			
1110	61044	Их залуу			
1111	61045	Малчин			
1112	61047	Наран			
1113	61049	Уурхайчин			
1114	61051	Рашаант			
1115	61053	Даваат баг			
1116	61055	Яргуйт баг			
1117	61057	Уртын гол баг			
1118	62011	Өвөр зүлэгт			
1119	62013	Батхаан			
1120	62015	Хар тойром	62010	Баян-Өндөр	62000 Өвөрхангай
1121	62017	Бумбат			
1122	62019	Бөмбий			
1123	62021	Ар жаргалант			
1124	62023	Донгит	62020	Бүрд	

1125	62025	Онгон		
1126	62027	Ар хөшөөт		
1127	62029	Их боригдой		
1128	62031	Тахилга	62030	Есөнзүйл
1129	62033	Мөнхбулаг		
1130	62035	Эрээн		
1131	62037	Хайрхан		
1132	62041	Цахиурт	62040	Сант
1133	62043	Улаан-Овоо		
1134	62045	Залаа		
1135	62047	Майхан		
1136	62049	Царги		
1137	62051	Бор хошуут	62050	Өлзийт
1138	62053	Агуйт		
1139	62055	Гуулин		
1140	62057	Яргайт		
1141	62061	Хаяа	62060	Баянгол
1142	62063	Цагаан булан		
1143	62065	Ширээ		
1144	62067	Цавын ихэр		
1145	62069	Эргэн дэнж		
1146	62071	Өнц	62080	Төгрөг
1147	62081	Сайн төгрөг		
1148	62082	Баян		
1149	62083	Хоолт		
1150	62085	Их-Ус		
1151	62087	Мазар	62090	Хархорин
1152	62091	Жалбаа		

1153	62093	Онгоцон-Ухаа		
1154	62095	Нарийн хүр		
1155	62097	Эрдэнэ толгой		
1156	62099	Ганган-Орхон		
1157	62101	Вангийн овоо		
1158	62103	Шанх		
1159	62105	Орхон		
1160	62111	Өвөр модот		
1161	62113	Шунхлай		
1162	62115	Шивээт	62110	Хужирт
1163	62117	Бэрх		
1164	62119	Уужим		
1165	62121	Цохиот		
1166	62123	Дэвшил		
1167	62125	Хад	62120	Зүүнбаян-Улаан
1168	62127	Цахиурт		
1169	62129	Эмгэд		
1170	62131	Баян-Улаан		
1171	62141	Их булаг		
1172	62143	Алтан тал		
1173	62142	Ноён		
1174	62145	Урт	62140	Тарагт
1175	62147	Туяа		
1176	62149	Арвайн тал		
1177	62151	Хүрэмт		
1178	62161	Ягаан толгой		
1179	62162	Ноён	62160	Арвайхээр
1180	62163	Эмт		

1181	62165	Согоот		
1182	62167	Дэлгэрэхийн дэнж		
1183	62169	Рашаант		
1184	62171	Өлзийт		
1185	62173	Арвайхээр		
1186	62175	Бурхи		
1187	62177	Дэлгэрэх		
1188	62179	Хүйс толгой		
1189	62181	Хөөвөр		
1190	62183	Гучин	62180	Гучин-Ус
1191	62185	Аргуйт		
1192	62187	Аргалант		
1193	62191	Гүн-Ус	62190	Богд
1194	62193	Баян төхөм		
1195	62195	Далан		
1196	62197	Ховд		
1197	62199	Хөөвөр		
1198	62201	Ялаатай		
1199	62203	Өлзийт хошуу	62210	Бат-Өлзий
1200	62211	Бүрэгтий		
1201	62213	Зөрүүлэг		
1202	62215	Өвт		
1203	62217	Улаан-Ам	62220	Уянга
1204	62221	Өлт		
1205	62223	Бөөрөлжүүт		
1206	62225	Таац		
1207	62227	Шивээ-Овоо		
1208	62229	Онги		

1209	62231	Бадрал	62240	Хайрхандулаан	
1210	62233	Жаргалант			
1211	62235	Шуранга			
1212	62241	Эмээл			
1213	62243	Нарт			
1214	62245	Марзат			
1215	62247	Дэрсэн хонхор			
1216	62249	Бурхант			
1217	62251	Ар агуйт			
1218	62261	Баянтээг	62260	Нарийнтээл	
1219	62263	Өндөр хөмөг			
1220	62265	Цагаан-Овоо			
1221	62267	Шарга			
1222	62271	Өлзийт хошуу	62270	Баруунбаян-Улаа	
1223	62273	Хүүхдийн-Ус			
1224	62275	Хөөвөр			
1225	62277	Цагаан-Овоо			

1226	63011	Өлзийт	63010	Баяннуур	63000 Булган
1227	63013	Шар тал			
1228	63021	Сангалтай	63020	Сэлэнгэ	
1229	63023	Сэлэнгэ			
1230	63025	Ингэт			
1231	63027	Тариахтай			
1232	63029	Таримал			
1233	63031	Сөрт	63030	Хангал	
1234	63033	Сумын төв			
1235	63035	Хялганат			

1236	63037	Хангал	63040	Орхон
1237	63041	Халиун		
1238	63043	Мааньт		
1239	63045	Сумын төв		
1240	63047	Ар булаг		
1241	63049	Бүхт		
1242	63051	Дэрст	63050	Бүрэгхангай
1243	63053	Цахт		
1244	63055	Дархан		
1245	63057	Бумбат		
1246	63061	Хараат	63060	Дашинчилэн
1247	63063	Доргонт		
1248	63065	Төв		
1249	63067	Лах		
1250	63071	Улаан шивээт	63070	Рашаант
1251	63072	Аргалхайрхан		
1252	63073	Хар чулуут		
1253	63075	Хөгнө-Хан		
1254	63081	Агуйт	63080	Булган
1255	63082	Жаргалант		
1256	63083	Рашаант		
1257	63085	Ачуут		
1258	63086	Бумбат-Булган		
1259	63087	Хужирт		
1260	63091	Сөрт	63090	Бугат
1261	63093	Баянтөгөл		
1262	63095	Ханжаргалант		
1263	63101	Хужирт		
			63100	Тэшиг

1264	63103	Эрэн			
1265	63105	Жаргалант			
1266	63107	Жаргал			
1267	63109	Далан			
1268	63111	Банзар	63110	Хишиг-Өндөр	
1269	63113	Хүрэмт			
1270	63115	Мааньт			
1271	63117	Жаргалант			
1272	63119	Тээг			
1273	63121	Хөгнө	63120	Гурванбулаг	
1274	63123	Агьт			
1275	63125	Хулст			
1276	63127	Авзага			
1277	63129	Бэрх			
1278	63131	Тогоо			
1279	63141	Хантай	63140	Хутаг-Өндөр	
1280	63143	Хонгор			
1281	63145	Сумын төв			
1282	63147	Уньт			
1283	63149	Тээл			
1284	63151	Баянгол	63150	Могод	
1285	63153	Баян-Уул			
1286	63155	Эрхт баг			
1287	63157	Баясгалант			
1288	63159	Жаргалант	63160	Сайхан	
1289	63161	Ундрах			
1290	63163	Хүрэмт			
1291	63165	Угалз			

1292	63167	Мануулт	63180	Баян-Агт	
1293	63169	Сайхан-Овоо			
1294	63171	Хульж			
1295	63181	Дулаанхаан			
1296	63183	Халтар			
1297	63185	Хүрэмт			
1298	63187	Баянхайрхан			
1299	63189	Баянзүрх			
1300	63191	Шарга			

1301	64011	Бага баян	64010	Баянлиг	64000 Баянхонгор
1302	64013	Халбагант			
1303	64015	Баян-Аараг			
1304	64017	Хатан суудал			
1305	64019	Их баян			
1306	64021	Жанжин	64020	Эрдэнэцогт	
1307	64022	Тамч			
1308	64023	Өвгөнжаргалант			
1309	64025	Цагаан дэнж			
1310	64027	Ямаат			
1311	64029	Сэнжит	64030	Өлзийт	
1312	64031	Ёлын ам			
1313	64033	Худаг урт			
1314	64035	Бийрийн уулзвар			
1315	64037	Байн ам			
1316	64039	Улаан уул			
1317	64041	Бурхант			

1318	64051	Цэлгэр	64050	Богд	
1319	64053	Луугар			
1320	64055	Гурван гол			
1321	64057	Хориулт			
1322	64059	Буянт			
1323	64061	Алтай			
1324	64071	Цагаан ус	64070	Жинст	
1325	64073	Бодь			
1326	64075	Хүйс			
1327	64077	Хөнөг			
1328	64079	Уу-булан			
1329	64081	Асгамба			
1330	64083	Мандал хайрхан	64080	Баян-Овоо	
1331	64085	Хөх бүрд			
1332	64087	Уран хайрхан			
1333	64091	Эрдэнэмандал	64090	Баянхонгор	
1334	64093	Шаргалжуут			
1335	64095	Цагаанчулуут			
1336	64097	Цахир			
1337	64098	Есөн булаг			
1338	64099	Угалз			
1339	64101	Номгон			
1340	64103	Дуурсах			
1341	64105	Гэгээн шавь			
1342	64111	Хайрхан			64110
1343	64113	Сүмбэр			
1344	64115	Баян хошуу			
1345	64117	Мандал			

1346	64119	Баяннуур	64130	Баянговь	
1347	64121	Үнэгт			
1348	64133	Хэлтгий булаг			
1349	64135	Өргөн			
1350	64137	Өрхт			
1351	64139	Цоохор			
1352	64141	Залаа	64150	Баацагаан	
1353	64151	Буйлсан			
1354	64153	Оройн бууц			
1355	64155	Зүүнхаяа			
1356	64157	Баянсайр			
1357	64159	Могой			
1358	64161	Товгор			
1359	64163	Баянбулаг	64170	Бөмбөгөр	
1360	64171	Хөх толгой			
1361	64173	Улаан сайр			
1362	64175	Задгай			
1363	64177	Хотын булан			
1364	64181	Намтолгой	64180	Жаргалант	
1365	64183	Хөндлөн булаг			
1366	64185	Эмээлтолгой			
1367	64187	Өлзийт-Өндөр			
1368	64191	Эрдэнэшанд	64190	Шинэжинст	
1369	64193	Зараа			
1370	64195	Уртын гол			
1371	64197	Эхэн хавцгай			
1372	64201	Чандмань-Овоо	64200	Заг	
1373	64203	Залаа-Овоо			

1374	64205	Баянбулаг		
1375	64207	Баян-Улаан		
1376	64211	Цэцэн баг	64210	Баянцагаан
1377	64213	Баянбулаг		
1378	64215	Жаргалант		
1379	64217	Дэлгэрэх		
1380	64219	Гичгэнэ		
1381	64221	Баянбүрд		
1382	64223	Наран		
1383	64225	Тэмээт		
1384	64227	Баян		
1385	64226	Буянт		
1386	64229	Өлзийт		
1387	64231	Давааны ам	64230	Гурванбулаг
1388	64233	Буга		
1389	64235	Хөвийн ам		
1390	64237	Цэнгэл		
1391	64239	Пионер толгой		
1392	64241	Хөх бүрд	64240	Хүрээмарал
1393	64243	Цорж		
1394	64245	Дэлгэр мөрөн		
1395	64247	Норовлин		
1396	64249	Сонор		
1397	64251	Элгэн		
1398	64252	Идрэн		
1399	64253	Булган		
1400	64255	Улаан үзүүр		
1401	64261	Хангал	64260	Баянбулаг

1402	64263	Жаргалант			
1403	64265	Бүрд			
1404	64267	Сангийн далай			

1405	67011	Ар тархи	67010	Тариалан	67000 Хөвсгөл
1406	67013	Таван толгой			
1407	67015	Мандал			
1408	67017	Давааны ар			
1409	67019	Сэлэнгэ			
1410	67021	Баянхошуу	67030	Эрдэнэбулган	
1411	67031	Зэрлэг			
1412	67033	Удган			
1413	67035	Чичин			
1414	67037	Дуурга			
1415	67039	Бөөрөлж	67040	Цагаан-Үүр	
1416	67041	Уялган			
1417	67043	Булган			
1418	67045	Үүр			
1419	67047	Дархит			
1420	67051	Асгат	67050	Их-Уул	
1421	67053	Мандал			
1422	67055	Их-Уул			
1423	67057	Сэлэнгэ			
1424	67059	Шивээ			
1425	67061	Их-Ац	67060	Рашаант	
1426	67063	Энх тал			
1427	67065	Тээл			

1428	67067	Цэнгэл			
1429	67069	Талын ус			
1430	67071	Тураг	67070	Ханх	
1431	67073	Турт			
1432	67075	Хороо			
1433	67081	Шивэрт	67080	Чандмань-Өндөр	
1434	67083	Хөхөө			
1435	67085	Улаан асга			
1436	67087	Ёлгос			
1437	67088	Хайрхан толгой			
1438	67091	Зуны гол	67090	Түнэл	
1439	67093	Навчилттай			
1440	67095	Бурхан			
1441	67097	Бийж			
1442	67099	Баян-Эрхэт			
1443	67101	Алтгана			
1444	67111	Мухар хөндий			
1445	67113	Сэлэнгэ	67110	Тосонцэнгэл	
1446	67115	Цэнгэл			
1447	67117	Сүүл Улаан			
1448	67119	Тээл			
1449	67121	Үерт	67120	Мөрөн	
1450	67122	Наран			
1451	67123	Уран дөш			
1452	67125	Элст			
1453	67127	Мандал			
1454	67129	Уст			
1455	67131	Дулаан			

1456	67132	Эрхэл		
1457	67133	Хужирт		
1458	67135	Сүх		
1459	67137	Нисэх		
1460	67138	Эрчим		
1461	67139	Жилчиг		
1462	67124	Баян		
1463	67141	Цагаан бургас		
1464	67145	Яргис		
1465	67147	Манхан	67140	Алаг-Эрдэнэ
1466	67149	Шувуут		
1467	67151	Баясгалан		
1468	67161	Тариат		
1469	67163	Нарийн		
1470	67165	Жаргалант	67160	Төмөрбулаг
1471	67167	Бүгдгээн		
1472	67169	Тээл		
1473	67171	Далайн зах		
1474	67173	Ёлт		
1475	67175	Ходон		
1476	67177	Зөөлөн	67170	Рэнчинлхүмбэ
1477	67179	Хоолойн зах		
1478	67181	Хөндий		
1479	67191	Зүрх		
1480	67193	Рашаант		
1481	67195	Хужирт	67190	Галт
1482	67197	Галт		
1483	67199	Нүхт		

1484	67201	Хавтага	67200	Арбулаг	
1485	67203	Сүмбэр			
1486	67205	Урт булаг			
1487	67207	Тарган нуур			
1488	67209	Бор гол			
1489	67211	Бэл булаг			
1490	67221	Эрчим	67220	Бүрэнтогтох	
1491	67223	Туяа			
1492	67225	Баянхошуу			
1493	67227	Их-Уул			
1494	67229	Сангийн далай			
1495	67231	Бүрэнхаан	67240	Шинэ-Идэр	
1496	67241	Баянзүрх			
1497	67243	Нүхт			
1498	67245	Баяннуур			
1499	67247	Сангийн далай			
1500	67251	Цагаан бургас	67250	Жаргалант	
1501	67253	Харгана			
1502	67255	Оргил			
1503	67257	Хөнжил			
1504	67259	Цэцүүх			
1505	67261	Төвийн	67260	Цагааннуур	
1506	67263	Хармай			
1507	67271	Шивлэг			
1508	67273	Тоом	67270	Улаан-Уул	
1509	67275	Төгөл			
1510	67277	Соёо			
1511	67279	Мунгараг			

1512	67291	Тоом	67290	Баянзүрх	
1513	67293	Эмт			
1514	67295	Бэлтэс			
1515	67297	Хайс			
1516	67299	Агар			
1517	67301	Жаргалант	67300	Цагаан-Уул	
1518	67303	Тосон			
1519	67305	Өвгөд			
1520	67307	Шарга			
1521	67309	Хужирт			
1522	67311	Агар	67320	Цэцэрлэг	
1523	67321	Зуун мод			
1524	67322	Дэлгэрхаан			
1525	67323	Жаргалант			
1526	67325	Бүрхээр			
1527	67327	Халбан			
1528	67329	Ренчинжугнай			
1529	67331	Уранхайрхан			

1530	81011	Хуягт	81010	Их-Уул	81000 Завхан
1531	81013	Хонгор			
1532	81015	Цэцүүх			
1533	81017	Баян-Ухаа			
1534	81019	Үржил			
1535	81021	Зарт	81030	Тосонцэнгэл	
1536	81031	Хайрхан			
1537	81033	Улаан толгой			

1538	81035	Рашаант		
1539	81037	Оргих		
1540	81039	Идэр		
1541	81041	Дархан-Уул		
1542	81043	Баян-Улаан		
1543	81051	Нуур		
1544	81053	Баянтэгш		
1545	81055	Баян-Айраг	81050	Тэлмэн
1546	81057	Өгөөмөр		
1547	81058	Өвөгдий		
1548	81059	Шургах		
1549	81061	Мануустай		
1550	81063	Дархан-Уул	81060	Идэр
1551	81065	Цэцэрлэг		
1552	81067	Загастай		
1553	81071	Баянбулаг		
1554	81073	Буянт		
1555	81075	Хужирт	81070	Отгон
1556	81077	Соёл		
1557	81079	Онц		
1558	81081	Бадрал		
1559	81091	Богдын гол		
1560	81093	Жаргалант		
1561	81095	Жинст	81090	Улиастай
1562	81097	Өлзийт		
1563	81099	Товцог		
1564	81101	Чигэстэй		
1565	81111	Нуур	81110	Нөмрөг

1566	81113	Дархан-Уул		
1567	81115	Хөдрөг		
1568	81117	Хайрхан		
1569	81119	Баянзүрх		
1570	81121	Цэцэрлэг		
1571	81123	Онц		
1572	81125	Баянбулаг	81120	Цагаанхайрхан
1573	81127	Агьт		
1574	81131	Жаргалант		
1575	81133	Өргөн		
1576	81135	Чандмань	81130	Яруу
1577	81137	Хэц улаан		
1578	81139	Зүйл		
1579	81141	Сайхан		
1580	81143	Чандмань	81140	Шилүүстэй
1581	81145	Баян-Улаан		
1582	81147	Хөгжил		
1583	81151	Арц		
1584	81153	Дэлгэр	81150	Цагаанчулуут
1585	81155	Баянхайрхан		
1586	81157	Жавцаг		
1587	81161	Зайгал		
1588	81163	Хачиг	81160	Баянтэс
1589	81165	Жавхлан		
1590	81167	Бужир		
1591	81171	Аргалант	81170	Асгат
1592	81173	СУварга		
1593	81181	Асгат	81180	Баянхайрхан

1594	81183	Наран			
1595	81185	Төөнт			
1596	81187	Минж			
1597	81191	Богдын гол	81190	Алдархаан	
1598	81193	Чигэстэй			
1599	81195	Алдар			
1600	81197	Өгөөмөр			
1601	81199	Аргалант			
1602	81201	Мандаат			
1603	81211	Ойгон			
1604	81213	Аргалант	81210	Түдэвтэй	
1605	81215	Цорго			
1606	81217	Баянцагаан			
1607	81221	Шотой	81220	Цэцэн-Уул	
1608	81223	Оройн товгор			
1609	81225	Сангийн далай			
1610	81227	Жаргалант			
1611	81229	Батсуурь			
1612	81231	Шар нуруу	81230	Сонгино	
1613	81233	Бор-Өндөр			
1614	81235	Айраг нуур			
1615	81237	Баян-Айраг			
1616	81239	Тариат			
1617	81241	Мөсөн	81240	Эрдэнэхайрхан	
1618	81243	Багануур			
1619	81245	Алтан			
1620	81247	Баянзүрх			
1621	81249	Хайрхан			

1622	81251	Зүр	81250	Тэс	
1623	81253	Баян-Уул			
1624	81255	Нисэг			
1625	81257	Дооно			
1626	81261	Баян-Улаан	81260	Сантмаргац	
1627	81263	Холбоо			
1628	81265	Баяннуур			
1629	81267	Баяндавс	81270	Завханмандал	
1630	81271	Нуга			
1631	81273	Олонтүрүү			
1632	81275	Мандал			
1633	81277	Олонбулаг	81280	Дөрвөлжин	
1634	81281	Цогт			
1635	81283	Буга			
1636	81285	Буурал			
1637	81287	Таван толгой			
1638	81289	Онц			
1639	81291	Нуур зөөхий	81290	Ургамал	
1640	81293	Хульж			
1641	81295	Баян-Улаан			
1642	81297	Сумын төв			
1643	81299	Тосгуур			
1644	82011	Баян-Өндөр	82010	Дэлгэр	82000 Говь-Алтай
1645	82013	Баянхонгор			
1646	82015	Гуулин			
1647	82017	Баянсан			

1648	82019	Баянбуурал	82020	Чандмань	
1649	82021	Чандмань-Уул			
1650	82023	Эрдэнэ-Уул			
1651	82025	Өлзийбулаг			
1652	82027	Хүрхрээ	82030	Эрдэнэ	
1653	82031	Цагаан-Уул			
1654	82033	Өлзийт			
1655	82035	Цэцэг нуур			
1656	82037	Сангийн далай	82040	Бигэр	
1657	82041	Хүрэмт			
1658	82043	Мянгай			
1659	82045	Урт			
1660	82047	Их булаг	82050	Цогт	
1661	82049	Буудай			
1662	82051	Гэгээт			
1663	82053	Далан			
1664	82055	Баянтоорой			
1665	82057	Баян-Өндөр			
1666	82059	Рашаант			
1667	82061	Төгрөг			
1668	82063	Баян-Улаан	82070	Тайшир	
1669	82071	Хуримт			
1670	82073	Галуут			
1671	82075	Далан	82080	Есөнбулаг	
1672	82081	Баянхайрхан			
1673	82083	Жаргалант			
1674	82085	Наран			
1675	82087	Баяншанд			

1676	82089	Рашаант		
1677	82091	Харзат		
1678	82093	Жинст		
1679	82095	Индэрт		
1680	82097	Түмэн		
1681	82099	Оргил		
1682	82101	Чацран		
1683	82103	Гүүбариац	82100	Халиун
1684	82105	Сүүж		
1685	82107	Олонбулаг		
1686	82111	Завхан гол		
1687	82113	Бүрэн	82110	Жаргалан
1688	82115	Тээл		
1689	82121	Бүрэн		
1690	82123	Жаргалт	82120	Цээл
1691	82125	Баянгол		
1692	82127	Дэрстэй		
1693	82131	Баянцагаан		
1694	82133	Урт	82130	Алтай
1695	82135	Бадрал		
1696	82137	Баян-Овоо		
1697	82141	Улаан туг		
1698	82143	Сондуулт	82140	Шарга
1699	82145	Баянгол		
1700	82147	Хамтын хүч		
1701	82151	Чандмань хайрхан		
1702	82153	Баянбогд	82150	Баян-Уул
1703	82155	Алтангадас		

1704	82157	Баянхайрхан			
1705	82159	Хүйсийн говь			
1706	82161	Баянговь			
1707	82171	Хүрэнгол	82170	Төгрөг	
1708	82173	Тунгалаг			
1709	82175	Төгрөгийн эх			
1710	82177	Цагаан хайрхан			
1711	82179	Мааньт			
1712	82181	Сангийн далай	82180	Хөхморьт	
1713	82183	Завхан гол			
1714	82185	Сайн-Уст			
1715	82187	Хүйсийн говь			
1716	82189	Цоохор			
1717	82191	Жавхлант	82190	Дарив	
1718	82193	Хужирт			
1719	82195	Үйлдвэр			
1720	82197	Ихэс			
1721	82201	Гаханч	82200	Бугат	
1722	82203	Баянгол			
1723	82205	Сүж			
1724	82207	Биж			
1725	82209	Ферм			
1726	82211	Бүс-Уул	82210	Тонхил	
1727	82213	Тамч			
1728	82215	Алтайн-Оргил			
1729	82217	Зүйл			
1730	82219	Алтан соёмбо			

1731	83011	Улаан хус	83010	Булган	83000 Баян-Өлгий
1732	83013	Сөнхөл			
1733	83015	Булган			
1734	83017	Улаагчин			
1735	83019	Хужирт			
1736	83021	Жаргалант			
1737	83023	Сайхан			
1738	83031	Шар цэхээ			
1739	83033	Баяннуур			
1740	83035	Цэцэгт			
1741	83037	Цагаан Арал			
1742	83039	Цул-Улаан			
1743	83041	Цагаан түнгэ	83040	Алтанцөгц	
1744	83043	Улаанхаранга			
1745	83045	Баянбулаг			
1746	83047	Хаш			
1747	83051	Хатуу	83050	Бугат	
1748	83053	Бугат сумын төв			
1749	83055	Улаан толгой			
1750	83057	Бугын гол			
1751	83061	Рашаант	83060	Дэлүүн	
1752	83063	Бүргэд			
1753	83065	Хөхтолгой /сумын төв/			
1754	83067	Хүйтэн нуур			
1755	83069	Бугат			
1756	83071	Хар-Уул			
1757	83073	Хөх сэрх			
1758	83075	Ангирлиг буюу Саралахаз			

1759	83077	Чихэртэй	83080	Толбо	
1760	83079	Далакел			
1761	83081	Бураат			
1762	83083	Дөрөө нуур			
1763	83085	Хош			
1764	83087	Хөх толгой /төв/			
1765	83089	Толбо нуур			
1766	83091	Хонгор-Өлөн	83100	Ногооннуур	
1767	83101	Ховд			
1768	83103	Чихтэй			
1769	83105	Хосхаргай			
1770	83107	Ямаат			
1771	83109	Бахлаг			
1772	83111	Асгат			
1773	83112	Улаанчулуун	83120	Өлгий	
1774	83113	Цагааннуур тосгон			
1775	83115	Хылзылхайын			
1776	83121	Хуст арал			
1777	83123	Цагаан эрэг			
1778	83125	Бөхөн-уул			
1779	83127	Их булан			
1780	83129	Ховд гол			
1781	83131	Ах хуст тау			
1782	83133	Хөх толгой			
1783	83134	Харасай			
1784	83135	Хотгор			
1785	83136	Бүрkit			
1786	83137	Хөх хад			

1787	83138	Жасыл			
1788	83139	Жана ауыл			
1789	83141	Өмнөгол	83140	Буянт	
1790	83143	Хөх-Эрэг			
1791	83145	Хөлцөөт			
1792	83147	Шар тохойт сумын төв			
1793	83151	Улаан хад			
1794	83152	Борбургас	83150	Алтай	
1795	83153	Бардам			
1796	83155	Чихэртэй			
1797	83157	Хар нуур			
1798	83161	Хол агаш	83160	Сагсай	
1799	83163	Ямаат			
1800	83165	Ахкорим			
1801	83167	Уужим			
1802	83168	Даян			
1803	83169	Хаг			
1804	83171	Билүү	83170	Улаанхус	
1805	83173	Согоог			
1806	83175	Баянзүрх			
1807	83177	Хөх хөтөл			
1808	83179	Хулжаа			
1809	83181	Билүү 2			
1810	83183	Даян			
1811	83185	Их-ойгор			
1812	83191	Уст тохой	83190	Цэнгэл	
1813	83193	Хөшөөт			
1814	83195	Цагаантүнгэ			

1815	83197	Борбургас			
1816	83199	Загаст нуур			
1817	83201	Долоон гаталга			
1818	83203	Шарговь			
1819	83205	Хар-Уул			
1820	83207	Партизан /сумын төв/			

1821	84011	Булаг	84010	Дарви	84000 Ховд
1822	84013	Дэлгэр			
1823	84015	Булган			
1824	84017	Мөнгөн аяга			
1825	84019	Мөрөн	84020	Дөргөн	
1826	84021	Аргалант			
1827	84023	Сээр			
1828	84025	Өгөөмөр			
1829	84027	Агваш	84030	Чандмань	
1830	84031	Талын булаг			
1831	84033	Тахилт			
1832	84035	Жаргалант			
1833	84037	Урд гол			
1834	84039	Баянхайрхан			
1835	84041	Сүлжээ	84050	Цэцэг	
1836	84051	Хажинга			
1837	841053	Хөшөөт			
1838	84055	Цэцэг нуур			
1839	84057	Баянгол			
1840	84059	Баян-Овоо			

1841	84061	Эхэн	84060	Зэрэг	
1842	84063	Бураа			
1843	84065	Хөндлөн			
1844	84067	Бургасан			
1845	84069	Гүвээ			
1846	84071	Улаантолгой	84070	Мөст	
1847	84073	Цэцэг гол			
1848	84075	Хужирт			
1849	84077	Давст			
1850	84079	Баянхайрхан			
1851	84081	Барлаг	84080	Алтай	
1852	84083	Бодонч			
1853	84085	Алтангадас			
1854	84087	Тахилт			
1855	84091	Нарийн гол			
1856	84093	Цагаанбургас	84090	Буянт	
1857	84095	Норжинхайрхан			
1858	84097	Наранхайрхан			
1859	84099	Цагаан эрэг			
1860	84101	Баянбулаг			
1861	84103	Цагаанбулан	84100	Мянгад	
1862	84105	Баянхошуу			
1863	84107	Чацаргант			
1864	84109	Гахайт			
1865	84111	Зэрэг гол			
1866	84113	Баянгол	84110	Манхан	
1867	84115	Төгрөг гол			
1868	84117	Ботгон			

1869	84119	Тахилт	84130	Үенч	
1870	84121	Улаан хүрээ			
1871	84131	Нарийн гол			
1872	84133	Хөх үзүүр			
1873	84135	Улиаст			
1874	84137	Жаргалан			
1875	84139	Цагаантүнгэ			
1876	84141	Цамбагарав	84140	Жаргалант	
1877	84143	Хайрхан			
1878	84145	Тахилт			
1879	84147	Рашаант			
1880	84149	Наран			
1881	84151	Магсаржав			
1882	84153	Жаргалан			
1883	84155	Буянт	84170	Ховд	
1884	84157	Бугат			
1885	84159	Бичигт			
1886	84161	Баатарсайхан			
1887	84163	Алагтолгой			
1888	84171	Баруун салаа			
1889	84173	Улаанбураа			
1890	84175	Дунд ус	84180	Эрдэнэбүрэн	
1891	84177	Баянбулаг			
1892	84179	Цагаанбургас			
1893	84181	Хар ус			
1894	84183	Баянгол			
1895	84185	Шураг			
1896	84187	Хонгио			

1897	84189	Намаржин	84190	Мөнххайрхан	
1898	84191	Алаг			
1899	84193	Сэнхэр			
1900	84195	Борт			
1901	84197	Хаг			
1902	84201	Цагаан бургас	84200	Дуут	
1903	84203	Босго			
1904	84205	Хөх бэлчир			
1905	84207	Шивэр			
1906	84211	Бүрэнхайрхан	84210	Булган	
1907	84213	Далт			
1908	84215	Баянсудал			
1909	84217	Баянгол			
1910	84219	Байтаг			
1911	84221	Алагтолгой			

1912	85011	Даланбулаг	85010	Зүүнхангай	85000 Увс
1913	85013	Хайрхан			
1914	85015	Жаргалант			
1915	85017	Баянгол	85020	Баруунтуруун	
1916	85021	Зүүн туруун			
1917	85023	Шанд			
1918	85025	Баян айраг			
1919	85027	Туруун	85030	Өндөрхангай	
1920	85031	Цалуу			
1921	85033	Батсайхан баг			
1922	85035	Цэцэрлэг			

1923	85037	Цагааннуур	85040	Зүүнговь	
1924	85039	Жаргалант			
1925	85041	Тохой			
1926	85043	Баяннуур			
1927	85045	Зэлийн гол			
1928	85047	Өгөөмөр			
1929	85049	Суварга	85050	Цагаанхайрхан	
1930	85051	Даланхуруу			
1931	85053	Арбулаг			
1932	85055	Хунт			
1933	85057	Хулж			
1934	85061	Нуур эхэн			
1935	85063	Булгийн өндөр	85060	Тэс	
1936	85065	Цагаан толгой			
1937	85067	Нурагт			
1938	85069	Тооромт			
1939	85071	Ендөрт			
1940	85073	Ханжид			
1941	85075	Суварга			
1942	85077	Баян-Овоо			
1943	85079	Нуур	85080	Хяргас	
1944	85081	Хангай			
1945	85083	Бугат			
1946	85085	Дэлгэр			
1947	85087	Хайрхан	85090	Малчин	
1948	85091	Баян-Эрдэнэ			
1949	85093	Цалгар			
1950	85095	Баянмандал			

1951	85097	Баянхайрхан	85100	Завхан	
1952	85103	Айраг нуур			
1953	85105	Хармагт			
1954	85107	Шар булаг			
1955	85109	Хяргас нуур			
1956	85111	Хужирт	85110	Наранбулаг	
1957	85113	Гүн бүрд			
1958	85115	Алдар			
1959	85117	Улаан үзүүр	85120	Давст	
1960	85121	Торхилог			
1961	85123	Зүүнхөвөө			
1962	85125	Хандгайт	85130	Тариалан	
1963	85131	Хархираа			
1964	85133	Тарвагатай			
1965	85135	Бургастай			
1966	85137	Хөхөө			
1967	85139	Толь			
1968	85141	Мянган			
1969	85151	Хулст	85150	Өлгий	
1970	85153	Хөдөлмөр			
1971	85155	Чаргат			
1972	85157	Өлгий нуур	85160	Улаангом	
1973	85161	1			
1974	85163	2			
1975	85165	3			
1976	85167	4			
1977	85169	5			
1978	85171	6			

1979	85173	7		
1980	85175	8		
1981	85177	9		
1982	85179	10		
1983	85181	11		
1984	85183	12		
1985	85191	Боршоо	85190	Сагил
1986	85193	Өндөр мод		
1987	85195	Хар мод		
1988	85197	Баянзүрх		
1989	85199	Үүрэг нуур		
1990	85201	Баянхайрхан	85200	Түргэн
1991	85203	Эрдэнэхайрхан		
1992	85205	Рашаант		
1993	85211	Холбоо	85210	Өмнөговь
1994	85213	Намир		
1995	85215	Баянгол		
1996	85217	Орлого		
1997	85219	Улиаст		
1998	85221	Хар-Алтад	85220	Бөхмөрөн
1999	85223	Байшинт		
2000	85225	Гурван жигэртэй		
2001	85231	Шивэр	85230	Ховд
2002	85233	Ховд		
2003	85235	Халиун булаг		
2004	85237	Ачит		

*ЗТАЖ-ын сайдын 2007 оны 101 тоот тушаалаар батлагдсан “Шуудангийн нэгдсэн код”-ын жагсаалтыг ашиглав. Энэхүү хил заагийн стандарт нь батлагдсан хугацааны ангиллыг ашигласан бөгөөд хэрэв “Шуудангийн нэгдсэн код”-ын жагсаалт шинэчлэгдэж өөрчлөгдсөн тохиолдолд түүнийг дагаж мөрдөнө.

В.4.15 Хамгаалалтын бүсийн ангилал - Protection zone type value

Д/д	Бүсийн код	Бүсийн нэр
1	130101	Тариалангийн газрын хамгаалалтын бүс
2	211305	Нефть, хийн бүтээгдэхүүний агуулах газрын аюулгүйн бүс
3	211402	Шатахуун түгээх станцын аюулгүйн бүс
4	310101	Төмөр замын аюултай бүс
5	310102	Төмөр замын аюулгүйн бүс
6	310103	Төмөр замын хамгаалалтын зурвас
7	320301	Олон улс, улсын чанартай болон тусгай зориулалтын авто замын зурвас
8	320401	Орон нутгийн чанартай авто замын зурвас
9	330101	Нисэх буудлын аэродром орчмын аюулгүй бүс
10	340101	Агаарын баганат шугам
11	340102	Кабелийн шугам
12	340201	Хүн оршин суудаггүй газраар өнгөрөх 10 хүртэлх кв цахилгаан дамжуулах шугам
13	340202	Хүн оршин суудаг газраар өнгөрөх 10 хүртэлх кв цахилгаан дамжуулах шугам
14	340203	Хүн оршин суудаггүй газраар өнгөрөх 35 кв цахилгаан дамжуулах шугам
15	340204	Хүн оршин суудаг газраар өнгөрөх 35 кв цахилгаан дамжуулах шугам
16	340205	Хүн оршин суудаггүй газраар өнгөрөх 110 кв цахилгаан дамжуулах шугам
17	340206	Хүн оршин суудаг газраар өнгөрөх 110 кв цахилгаан дамжуулах шугам
18	340207	Хүн оршин суудаггүй газраар өнгөрөх 220 кв цахилгаан дамжуулах шугам
19	340208	Хүн оршин суудаг газраар өнгөрөх 220 кв цахилгаан дамжуулах шугам
20	340209	Хүн оршин суудаггүй газраар өнгөрөх 440-500 кв цахилгаан дамжуулах шугам

21	340210	Хүн оршин суудаг газраар өнгөрөх 400-500 кв цахилгаан дамжуулах шугам
22	340211	Дэд станц, хуваарилах байгууламж нь 10 хүртэл кв
23	340212	Дэд станц, хуваарилах байгууламж нь 35 кв
24	340213	Дэд станц, хуваарилах байгууламж нь 110 кв
25	340214	Дэд станц, хуваарилах байгууламж нь 220 кв
26	340215	Дэд станц, хуваарилах байгууламж нь 400-500 кв
27	340216	Цахилгаан дамжуулах шугам болон дэд станц, дулаан дамжуулах төв, хуваарилах байгууламжийн ой мод, цэцэрлэг дундуур өнгөрөх
28	340217	Кабель шугам нь газар дээр ил байрласан
29	340218	Кабель шугам нь газар доор байрласан
30	340219	Кабель шугам нь усан доор байрласан
31	340301	Дулаан дамжуулах төв, хуваарилах байгууламжийн дулааны шугам нь 400 мм хүртэл голчтой
32	340302	Дулаан дамжуулах төв, хуваарилах байгууламжийн дулааны шугам
33	340303	400 мм хүртэл голчтой дулааны шугам нь газар дээр ил байрласан
34	340304	400 мм хүртэл голчтой дулааны шугам нь газар доор байрласан
35	340305	400 мм дээш голчтой дулааны шугам нь газар дээр ил байрласан
36	340306	400 мм дээш хүртэл голчтой дулааны шугам нь газар доор байрласан
37	340401	Газар дээрх нефть, хий дамжуулах хоолой
38	340501	Үйлдвэрийн болон аж ахуйн зориулалтын усан сан
39	340601	Ус түгээх, шахах, өргөх байгууламж, хоолой
40	340701	Үерээс хамгаалах суваг далан
41	340801	Цэвэр ус дамжуулах хоолой
42	340802	Бохир ус дамжуулах хоолой
43	340901	Цэвэрлэх байгууламж
44	350101	Эрчим хүчний шугам сүлжээний хамгаалалтын зурвас
45	360101	Ус дамжуулах шугам, станцын хамгаалалтын бүс
46	370101	Дулаан дамжуулах шугам, станцын хамгаалалтын бүс

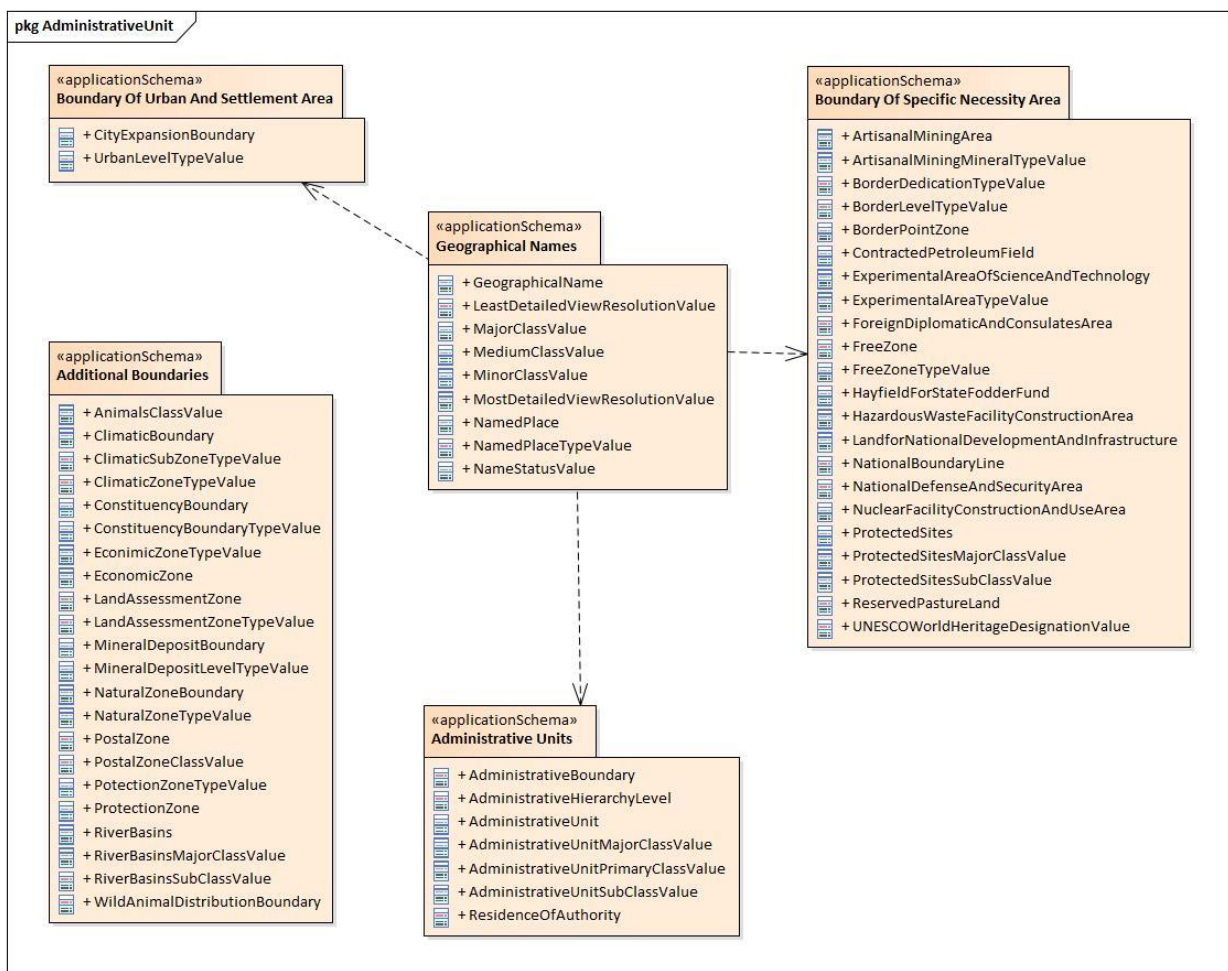
47	380101	Харилцаа холбооны хамгаалалтын зурвас
48	380102	Холбоо, мэдээлэл дамжуулах хүлээн авах шугам, станцын хамгаалалтын бүс
49	380103	Радио, телевизийн нэвтрүүлэх станцын болон долгион үүсгэх тоног төхөөрөмжийн эрүүл ахуйн хамгаалалтын бүс
50	410101	Ойн хамгаалалтын бүс
51	510101	Усны сан бүхий газрын энгийн хамгаалалтын бүс
52	510102	Усны сан бүхий газрын онцгой хамгаалалтын бүс
53	510201	Ус хангамжийн эх үүсвэр, рашааны орд, эх булгийн эрүүл ахуйн бүс
54	510202	Хориглолтын бүс
55	510203	Хязгаарлалтын бүс
56	610101	Дархан цаазат газрын орчны бүс
57	610201	БЦГ-ын орчны бүс
58	620101	Улсын хилийн зурвас
59	620102	Улсын хилийн бүс
60	630101	Хорих ангийн гадна хориотой бүс

С Хавсралт (норматив)

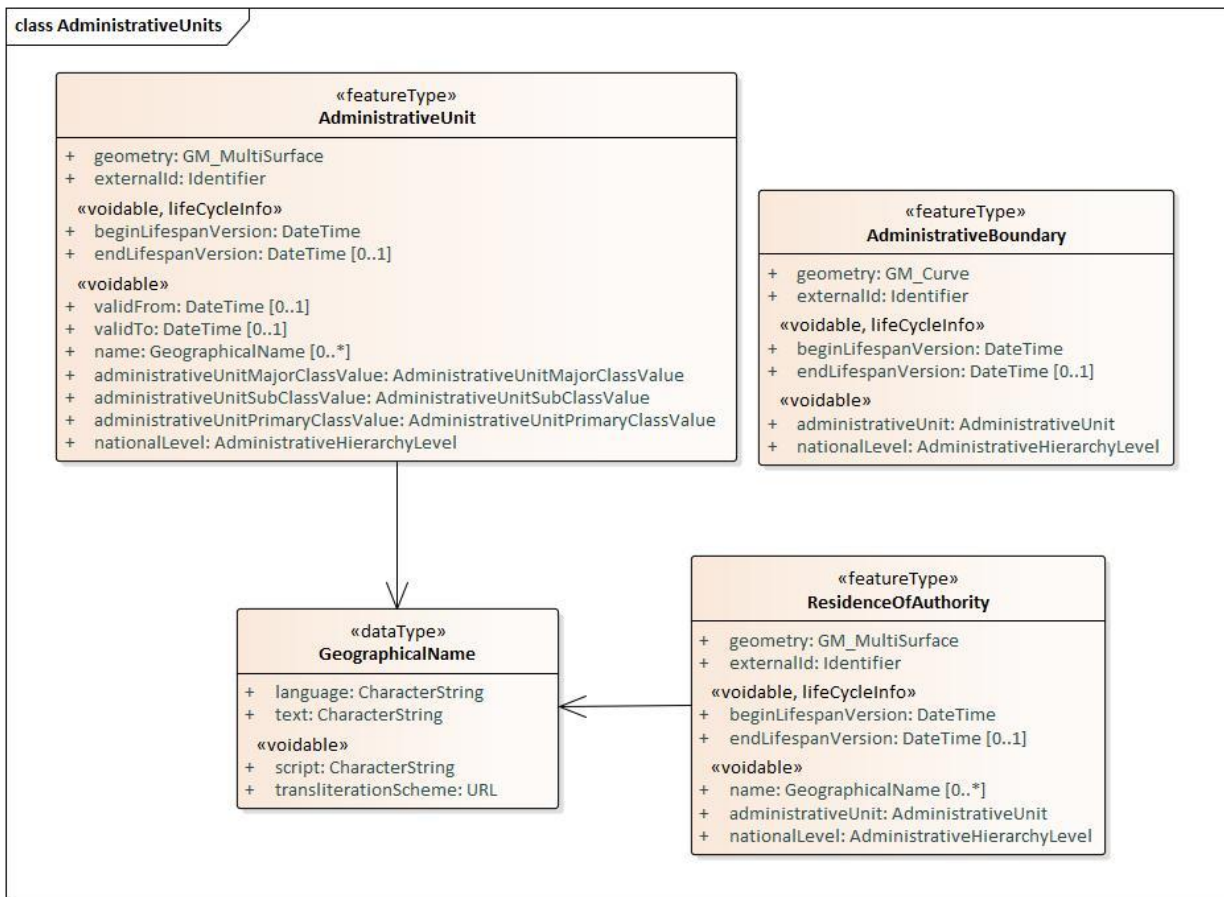
UML (загварчлалын нэгдмэл хэл)-ийн диаграмм

С.1 Хил заагийн орон зайн өгөгдлийн үзүүлэлт (Boundary)

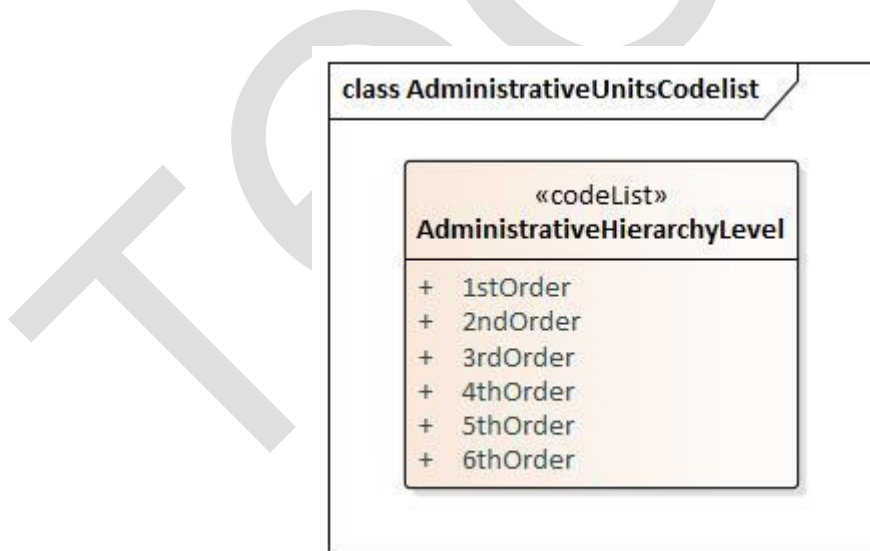
Хил заагийн загварчлал нь дараах байдлаар боловсруулсан 4 тусдаа үндсэн багцад хуваагдана.



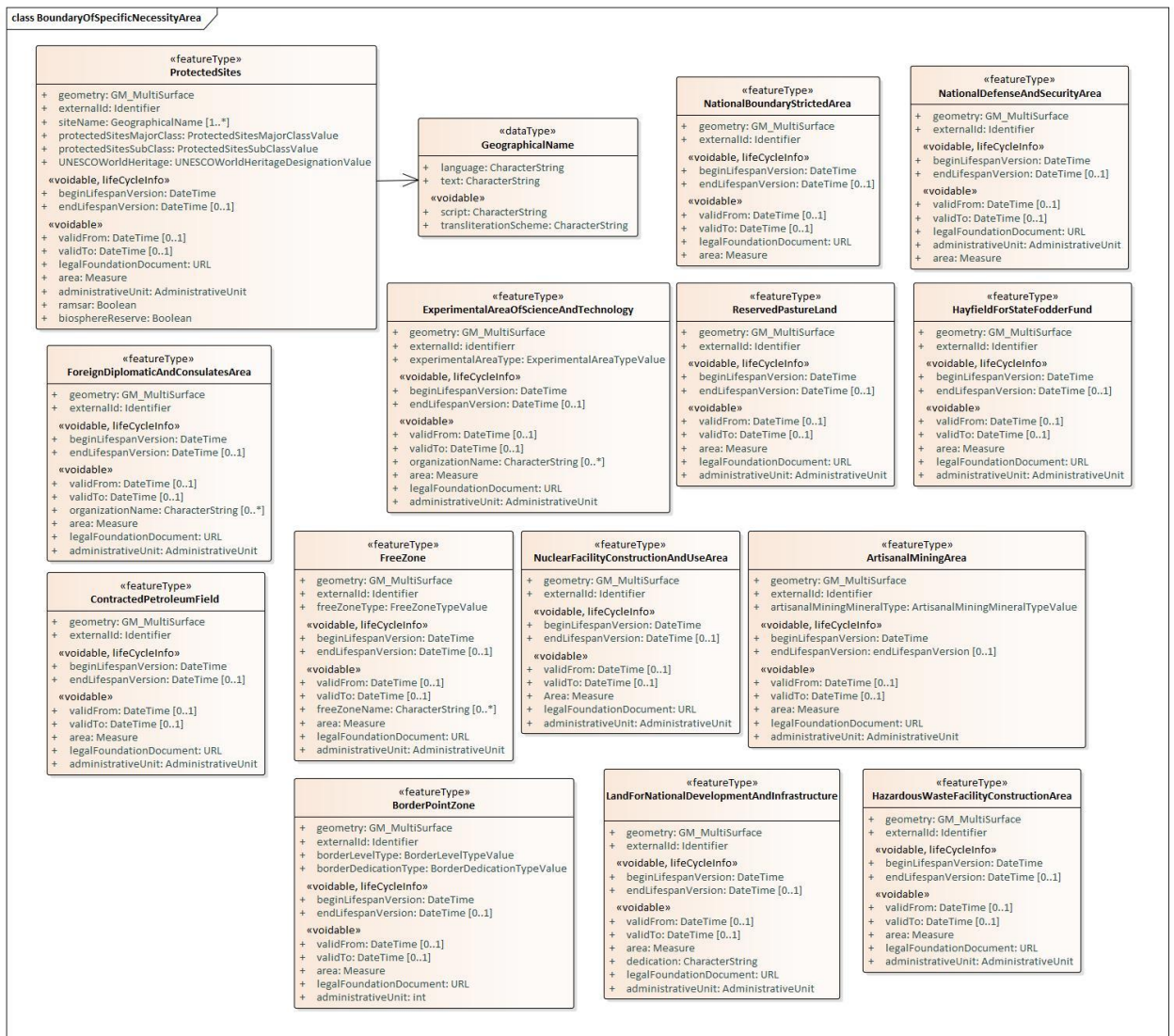
С.1-р зураг - UML диаграмм: Хил заагийн хэрэглээний тойм схем



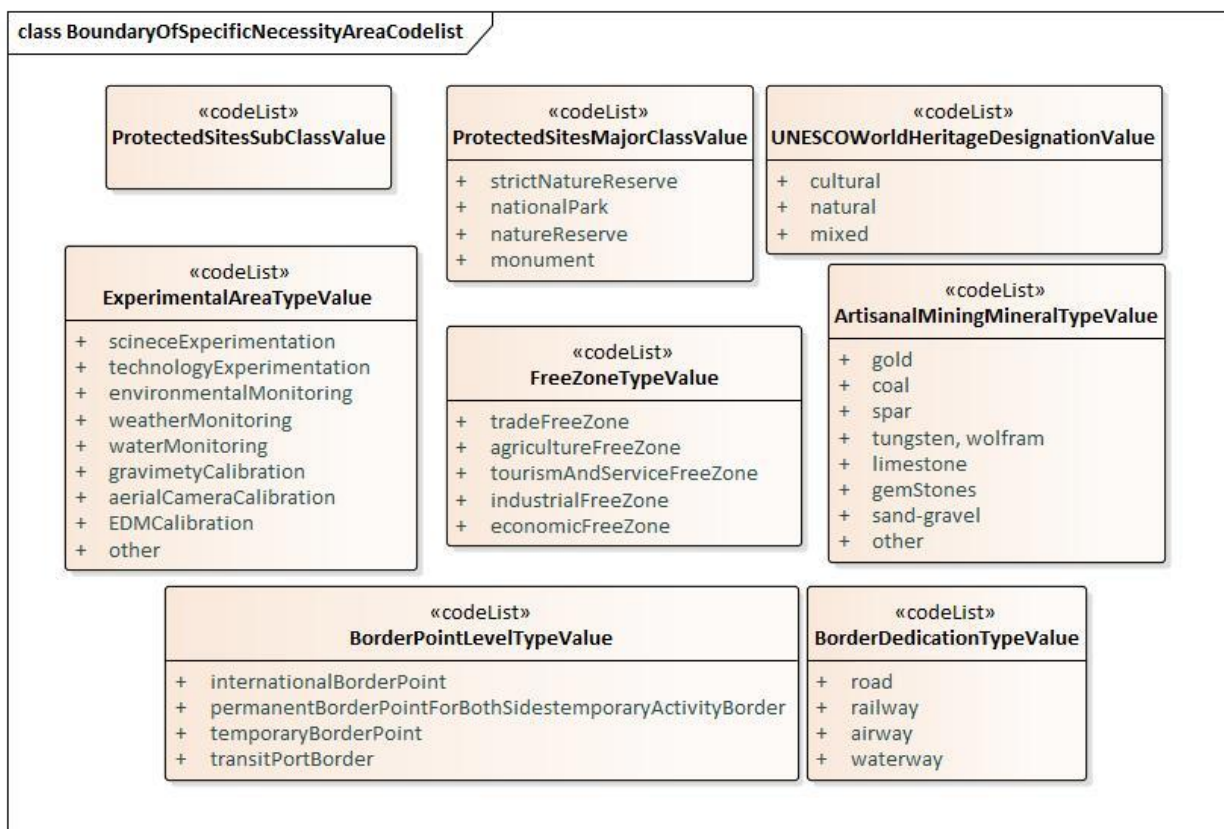
С.2-р зураг - UML диаграмм: Засаг захиргаа, нутаг дэвсгэрийн нэгжийн (Administrative unit) хэрэглээний тойм схем



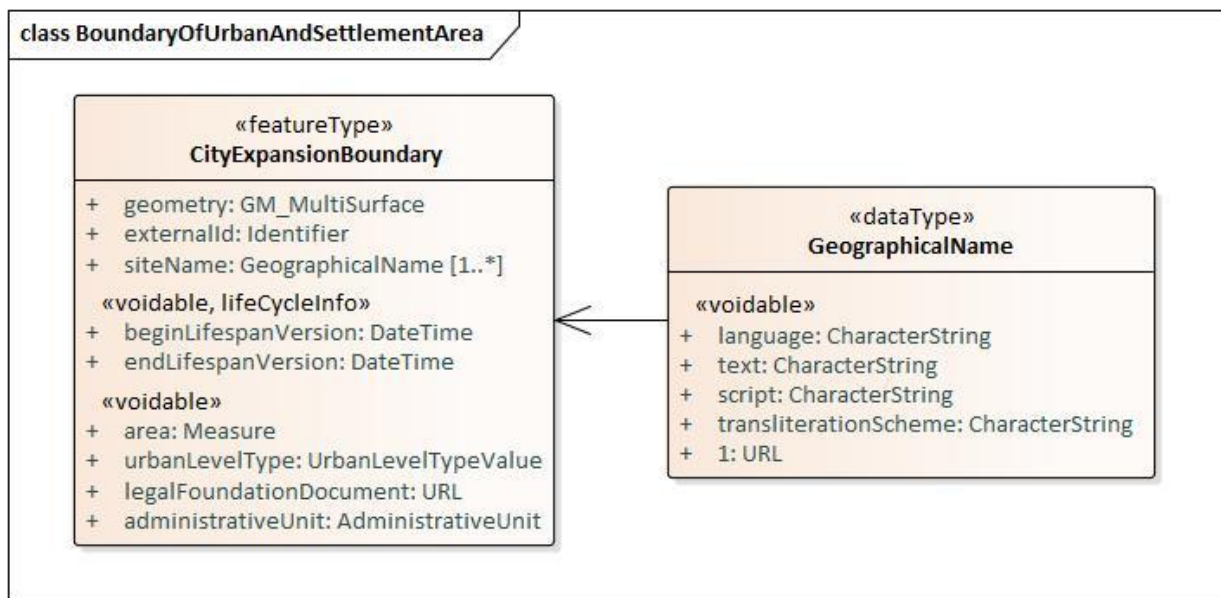
С.3-р зураг - UML диаграмм: Засаг захиргаа, нутаг дэвсгэрийн нэгжийн (Administrative unit) кодын жагсаалт



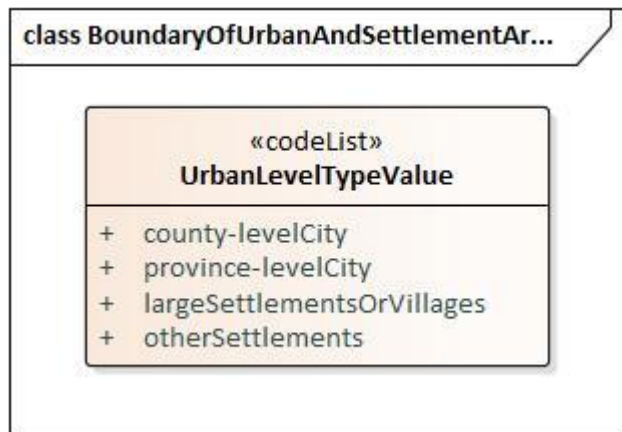
С.4-р зураг - UML диаграмм: Тусгай хэрэгцээний газрын хилийн (Boundary of specific necessity area) хэрэглээний тойм схем




С.5-р зураг - UML диаграмм: Тусгай хэрэгцээний газрын хилийн (Boundary of specific necessity area) кодын жагсаалт



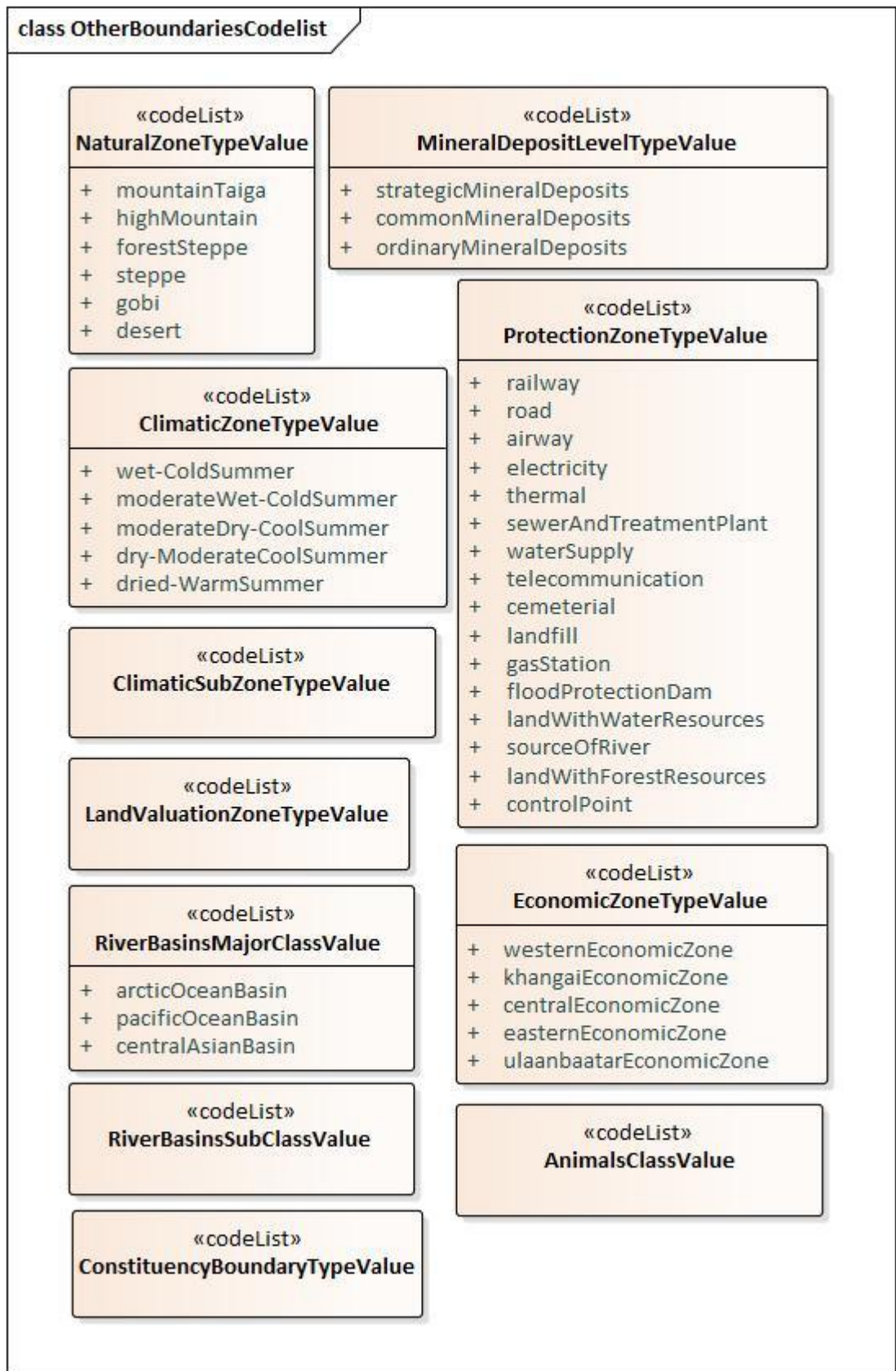
С.6-р зураг - UML диаграмм: Хот, суурин газрын хилийн (Boundary of urban and settlement area) хэрэглээний тойм схем



С.7-р зураг - UML диаграмм: Хот, суурин газрын хилийн (Boundary of urban and settlement area) кодын жагсаалт



С.8-р зураг - UML диаграмм: Бусад хилийн (Other boundaries) хэрэглээний тойм схем



С.9-р зураг - UML диаграмм: Бусад хилийн (Other boundaries) кодын жагсаалт

D Хавсралт
(норматив)

Өгөгдлийн чанар

D.1-р хүснэгт – Хил заагийн орон зайн өгөгдлийг үнэлэх чанарын элементүүд

Хэсэг	Өгөгдлийн чанарын элемент	Өгөгдлийн чанарын дэд элемент	Тодорхойлолт	Үнэлгээний хамрах хүрээ
1	Иж бүрдэл	Илүүдэл	Өгөгдлийн сангийн хамрах хүрээнд дурдсанаас илүүц өгөгдөл	Өгөгдлийн багц
2	Иж бүрдэл	Гээгдэл	Хамрах хүрээгээр тодорхойлсон өгөгдлийн сангаас гээгдсэн өгөгдөл	Өгөгдлийн багц
3	Утга агуулгын нийцтэй байдал	Ойлголтын нийцтэй байдал	Ойлголтын схемийн дүрмийг дагаж мөрдөх	Өгөгдлийн багц, орон зайн объект, орон зайн объектын төрөл
4	Утга агуулгын нийцтэй байдал	Домэйний нийцтэй байдал	Домэйн утгыг дагаж мөрдөх	Өгөгдлийн багц, орон зайн объект, орон зайн объектын төрөл
5	Утга агуулгын нийцтэй байдал	Топологийн нийцтэй байдал	Хамрах хүрээгээр тодорхойлсон өгөгдлийн сангийн тодорхой кодлогдсон топологийн шинж чанаруудын үнэн зөв байдал	Өгөгдлийн багц
6	Байрлалын нарийвчлал	Абсолют буюу гадаад нарийвчлал	Мэдээлэгдсэн координатын утгууд нь хүлээн зөвшөөрөгдсөн эсвэл бодит утгатай ойролцоо байна	Өгөгдлийн багц

D 1.1-р хүснэгт- Иж бүрдэл – Илүүдэл

Бүрэлдэхүүн хэсэг	Дүрслэл
Нэр	Илүүдэл зүйл
Хоёр дахь нэр	-
Элементийн үзүүлэлт	Илүүдэл
Элементийн дэд үзүүлэлт	Алдаа заагч
Өгөгдлийн чанарын үндсэн хэмжүүр	Өгөгдөлд алдаатай дүрслэгдсэн зүйлийг заах
Тодорхойлолт	Өгөгдлийн багц доторх илүү зүйлийн тоо.
Тайлбар	-

Үнэлгээний цар хүрээ	Өгөгдлийн багц
Тайлан хамрах хүрээ	Өгөгдлийн багц
Параметр	-
Элементийн төрөл	Бодит тоо, хувь, харьцаа
Элементийн бүтэц	Дан утга, багц, дараалал, хүснэгт, матриц эсвэл бүрхэц
Эх сурвалж	ISO/DIS 19157 Газарзүйн мэдээлэл – өгөгдлийн чанар
Жишээ	0.0189 ; 98.11% ; 11:582
Тодорхойлогч хэмжүүр	3 (ISO 19157)

D 1.2-р хүснэгт- Иж бүрдэл – Гээгдэл

Бүрэлдэхүүн хэсэг	Дүрслэл
Нэр	Гээгдэл
Хоёр дахь нэр	-
Элементийн нэр	Гээгдэл
Суурь хэмжүүр	Алдаа заагч
Тодорхойлолт	Өгөгдөлд гээгдсэн зүйлийг заагч
Тайлбар	-
Үнэлгээний хамрах хүрээ	Өгөгдлийн багц
Тайлан хамрах хүрээ	Өгөгдлийн багц
Параметр	-
Элементийн төрөл	Бодит тоо, хувь, харьцаа
Элементийн бүтэц	Дан утга, багц, дараалал, хүснэгт, матриц эсвэл бүрхэц
Эх сурвалж	ISO/DIS 19157 Газарзүйн мэдээлэл – өгөгдлийн чанар
Жишээ	0.0189 ; 98.11% ; 11:582
Тодорхойлогч хэмжүүр	7 (ISO 19157)

D 1.3-р хүснэгт- Утга агуулгын нийцтэй байдал – Ойлголтын нийцтэй байдал

Бүрэлдэхүүн хэсэг	Дүрслэл
Нэр	
Хоёр дахь нэр	-
Элементийн үзүүлэлт	Утга агуулгын нийцтэй байдал
Элементийн дэд үзүүлэлт	Ойлголтын нийцтэй байдал
Өгөгдлийн чанарын үндсэн хэмжүүр	Алдаа заагч
Тодорхойлолт	Ойлголтын схемийн дүрэмтэй нийцэхгүй өгөгдлийн багцад байгаа бүх зүйлийг тоолох
Тайлбар	Хэрэв ойлголтын схем ил эсвэл далд хэлбэрийн дүрмийг тодорхойлсон бол дараах хэсгийг дагаж мөрдөнө. Жишээ нь: Биетийн буруу байршуулалт, биетийн давхардалт, давхцал.

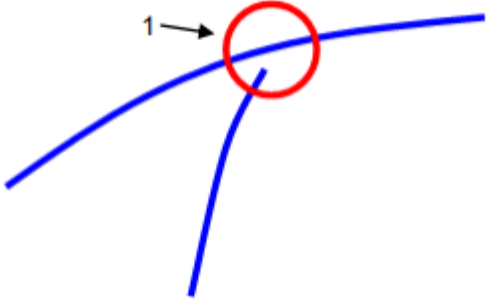
Үнэлгээний цар хүрээ	Орон зайн объект, орон зайн объектын төрөл
Тайлан хамрах хүрээ	Өгөгдлийн багц
Параметр	-
Өгөгдлийн чанарын утгын төрөл	Бүхэл тоо
Өгөгдлийн чанарын утгын бүтэц	-
Эх сурвалж	ISO/DIS 19157 Газарзүйн мэдээлэл – өгөгдлийн чанар
Жишээ	-
Тодорхойлогч хэмжүүр	7

D 1.4-р хүснэгт- Утга агуулгын нийцтэй байдал – Домэйн утгын үл нийцэл

Бүрэлдэхүүн хэсэг	Дүрслэл
Нэр	Домэйн утгын үл нийцэл
Хоёр дахь нэр	-
Элементийн үзүүлэлт	Утга агуулгын нийцтэй байдал
Элементийн дэд үзүүлэлт	Домэйний нийцтэй байдал
Өгөгдлийн чанарын үндсэн хэмжүүр	Алдаа заагч
Тодорхойлолт	Зүйл нь домэйн утгатай нийцэхгүй байгааг заах
Тайлбар	-
Үнэлгээний цар хүрээ	Орон зайн объект, орон зайн объектын төрөл
Тайлан хамрах хүрээ	Өгөгдлийн багц
Параметр	-
Элементийн төрөл	Бүхэл тоо
Элементийн бүтэц	-
Эх сурвалж	ISO/DIS 19157 Газарзүйн мэдээлэл – өгөгдлийн чанар
Жишээ	-
Тодорхойлогч хэмжүүр	16

D 1.5-р хүснэгт- Утга агуулгын нийцтэй байдал – Топологийн нийцтэй байдал

Бүрэлдэхүүн хэсэг	Дүрслэл
Нэр	Алдаатай буруу цэг-муруйнуудын холбоосын тоо хэмжээ
Хоёр дахь нэр	Хангалтгүй ачаалах
Элементийн нэр	Утга агуулгын нийцтэй байдал
Дэд элементийн нэр	Топологийн нийцтэй байдал
Суурь хэмжүүр	Алдааны хувь
Тодорхойлолт	Дутуу ачаалснаас шалтгаалсан, өгөгдлийн багцад нийцэхгүй байгаа зүйлүүдийн тоо, өгөгдсөн параметр нь Connectivity tolerance.

Тайлбар	Холболтын зөрүүнд бодит биетүүд холбогдсон тохиолдолд илүү ачаалсан холболт дутвал шугам сүлжээнд алдаа гэж тооцдог.
Үнэлгээний цар хүрээ	Өгөгдлийн багц
Тайлан хамрах хүрээ	Өгөгдлийн багц
Параметр	<p>Нэр: Холболтын зөрүү</p> <p>Тодорхойлолт: мөрний төгсгөл хэсгээс хайх зайг хэлнэ.</p> <p>Тайлбар: Энэ параметр нь өгөгдөл нийлүүлэгчдийн өгөгдлийн багц бүрд зориулагдсан байдаг бөгөөд шугам сүлжээнд холбосон холболтоор автомат, хоёрдмол утгагүй төвлөрлийг бий болгохын тулд мета өгөгдөл байх ёстой.</p> <p>Холболтын зөрүүг харуулж буй үзүүлэлтийн хувьд DQ_топологийн нийцтэй байдлийн метадата элементүүдийг ашиглан өгөгдөл өгнө.</p> <ul style="list-style-type: none"> • 102. Хэмжилтийн тодорхойлолт гэж: (төрөл: текст) “Хэмжээсийн талбар” гэж тодорхойлсон. • 107. Үр дүн (DQ_Result төрөл): Өгөгдлийн чанарын хэмжүүр буюу олж авсан утгыг (эсвэл утгын багц) -ийг хүлээн зөвшөөрөгдсөн нийцлийн чанарын түвшингийн үнэлгээний үр дүнгээс авна. Утга (эсвэл утгын багц) гэж тодорхойлно. Тухайлбал, зөрүүг дараах хоёр элементийн дотор тодорхойлох ёстой. • 130. Тодорхойлолт • 131. DQ_үр дүн ангийн тайлбар. <p>Тэмдэглэл: ISO 19115 стандартад тодорхойлсон мета өгөгдлийг элементүүд.</p>
Өгөгдлийн чанарын утгын төрөл	Бүхэл тоо
Өгөгдлийн чанарын утгын бүтэц	Дан утга
Эх сурвалж	ISO/DIS 19157 Газарзүйн мэдээлэл – өгөгдлийн чанар
Жишээ	 <p>Тайлбар</p> <p>1. Холболтын зөрүү = өгөгдлийн багцын нарийвчлалын 1:10 000 (ISO 19115-д тодорхойлсон мета өгөгдлийн элементүүд)</p>
Тодорхойлогч хэмжүүр	23 (ISO 19157)

Нэр	Хэт их ачаалснаас шалтгаалан холболтгүй болсон зүйлийн тоо
Хоёр дахь нэр	Хэт ачаалалтай байх
Элементийн үзүүлэлт	Утга агуулгын нийцтэй байдал
Элементийн дэд үзүүлэлт	Топологийн нийцтэй байдал
Өгөгдлийн чанарын үндсэн хэмжүүр	Алдааны хувь
Тодорхойлолт	Өгөгдлийн багц доторх параметрийн холболтын зөрүү хэт ачааллын улмаас хоорондоо нийцэхгүй байх тоо.
Тайлбар	Холболтын зөрүүнээс давсан илүү холболтыг тооцно.
Үнэлгээний цар хүрээ	Өгөгдлийн багц
Тайлан хамрах хүрээ	Өгөгдлийн багц
<p>Параметр</p>	<p>Нэр: Холболтын зөрүү Тодорхойлолт: мөрний төгсгөл хэсгээс хайх зайг хэлнэ. Тайлбар: Энэ параметр нь өгөгдөл нийлүүлэгчдийн өгөгдлийн багц бүрд зориулагдсан байдаг бөгөөд шугам сүлжээнд холбосон холболтоор автомат, хоёрдмол утгагүй төвлөрлийг бий болгохын тулд мета өгөгдөл байх ёстой. Холболтын зөрүүг харуулж буй үзүүлэлтийн хувьд DQ_топологийн нийцтэй байдлийн метадата элементүүдийг ашиглан өгөгдөл өгнө.</p> <ul style="list-style-type: none"> • 102. Хэмжүүрийн тайлбар. (Төрөл: чөлөөт текст): "Хэмжилтийн тодорхойлолт". • 107. Үр дүн (DQ_Result төрөл): Өгөгдлийн чанарын хэмжүүр буюу олж авсан утгыг (эсвэл утгын багц) -ийг хүлээн зөвшөөрөгдсөн нийцлийн чанарын түвшингийн үнэлгээний үр дүнгээс авна. Утга (эсвэл утгын багц) гэж тодорхойлно. Тухайлбал, зөрүүг дараах хоёр элементийн дотор тодорхойлох ёстой. <ul style="list-style-type: none"> • 130. Тодорхойлолт • 131. тайлбар <p>DQ_Result ангиас. Тэмдэглэл: ISO 19115-д тодорхойлсон мета өгөгдлийн элементүүд.</p>
Элементийн төрөл	Бүхэл тоо
Элементийн бүтэц	Дан утга
Эх сурвалж	ISO/DIS 19157 Газарзүйн мэдээлэл – өгөгдлийн чанар
Жишээ	

	Тайлбар 1. Холболтын зөрүү = өгөгдлийн багцын нарийвчлалын 1:10 000 (ISO 19115-д тодорхойлсон мета өгөгдлийн элементүүд)
Тодорхойлогч хэмжүүр	23

D 1.6-р хүснэгт- Байрлалын нарийвчлал- Абсолют буюу гадаад нарийвчлал

Бүрэлдэхүүн хэсэг	Дүрслэл
Нэр	Байрлалын тодорхойгүй байдлын дундаж утга
Хоёр дахь нэр	Байрлалын тодорхойгүй байдлын дундаж утга (1D, 2D болон 3D)
Элементийн үзүүлэлт	Байрлалын нарийвчлал
Элементийн дэд үзүүлэлт	Абсолют буюу гадаад нарийвчлал
Өгөгдлийн чанарын үндсэн хэмжүүр	Ашиглах боломжгүй
Тодорхойлолт	Байрлалын тодорхойгүй байдлыг тогтооход зориулсан тодорхойгүй байршлын дундаж утга нь хэмжсэн байршил ба байвал зохих бодит байршил хоорондын зайгаар тодорхойлогдоно.
Тайлбар	<p>Цэгүүдийн байрлал нь хэмжигдсэн, цэгүүдийн тоо (N) хэмжсэн байрлал нь X_{mi}, Y_{mi}, Z_{mi} координат хэмжээсээс хамаарсан хэлбэрээр тодорхойлогдоно. X_{ti}, Y_{ti} ба Z_{ti} -ийн харьцаатай координатууд нь жинхэнэ байрлалыг илэрхийлнэ. Алдааг дараах байдлаар тооцоолно.</p> <p>1D: $e_i = x_{mi} - x_{ti}$ 2D: $e_i = \sqrt{(x_{mi} - x_{ti})^2 + (y_{mi} - y_{ti})^2}$ 3D: $e_i = \sqrt{(x_{mi} - x_{ti})^2 + (y_{mi} - y_{ti})^2 + (z_{mi} - z_{ti})^2}$</p> <p>Хэвтээ шугамын эсвэл гадаад байрлалын тодорхойгүй байдлын дунджийг дараах байдлаар тодорхойлно.</p> $\bar{e} = \frac{1}{N} \sum_{i=1}^N e_i$ <p>Нийлэмжтэй харилцааг тогтоох шалгуурыг бас дурдах ёстой (жишээлбэл хамгийн ойр байрлалд нийлэмжтэй). Өгөгдлийн чанарын үнэлгээний үр дүнг харгалзах оноог олох шалгуур / нөхцөлийг илэрхийлнэ. Энэ өгөгдлийн чанарын хэмжүүр нь стандарт хазайлтаас ялгаатай.</p>
Үнэлгээний цар хүрээ	Өгөгдлийн багц
Тайлан хамрах хүрээ	Өгөгдлийн багц
Параметр	-
Элементийн төрөл	Хэмжих нэгж
Элементийн бүтэц	Дан утга, багц, дараалал, хүснэгт, матриц эсвэл бүрхэц
Эх сурвалж	ISO/DIS 19157 Газарзүйн мэдээлэл – Өгөгдлийн чанар
Жишээ	-
Тодорхойлогч хэмжүүр	28 (ISO 19157)

НОМ ЗҮЙ

- [1] INSPIRE D2.8.1.2, 2014, Засаг захиргааны нэгжийн өгөгдлийн үзүүлэлт-Техникийн шаардлага
- [2] INSPIRE D2.8.1.9, 2014, Тусгай хамгаалалттай газар нутгийн өгөгдлийн үзүүлэлт-Техникийн шаардлага
- [3] ISO 19107: 2005, Газарзүйн мэдээлэл – Орон зайн схем
- [4] ISO 19108: 2005, Газарзүйн мэдээлэл – Цаг хугацааны схем
- [5] ISO 19108-с, 2002/ 1: 2006, Газарзүйн мэдээлэл – Цаг хугацааны схем
- [6] ISO 19111: 2007, Газарзүйн мэдээлэл – Орон зайн тулгуур солбицол
- [7] ISO 19113: 2005, Газарзүйн мэдээлэл – Чанарын зарчим
- [8] ISO 19138: 2006, Газарзүйн мэдээлэл – Өгөгдлийн чанарын хэмжүүр
- [9] ISO/DIS 19157, Газарзүйн мэдээлэл – Өгөгдлийн чанар
- [10] ISO/TS 19103:2005, Газар зүйн мэдээлэл – Ойлголтын схемийн хэл
- [11] MNS 1-1:2006, Монгол Улсын стандартчиллын тогтолцооны суурь стандарт
- [12] MNS 1-2:2006, Монгол Улсын стандартчиллын тогтолцооны суурь стандарт
- [13] MNS ISO/TS 19104:2012 Газарзүйн мэдээлэл - Нэр томьёо
- [14] MNS 5774:2007 Газарзүйн мэдээлэл – Мета өгөгдөл
- [15] Монгол Улсын хилийн тухай хууль /Шинэчилсэн найруулга/
- [16] Газрын тухай хууль
- [17] Ашигт малтмалын тухай хууль (Шинэчилсэн найруулга)
- [18] Амьтны тухай хууль /Шинэчилсэн найруулга
- [19] Усны тухай хууль /Шинэчилсэн найруулга/
- [20] Сонгуулийн тухай хууль
- [21] Тусгай хамгаалалттай газар нутгийн тухай хууль
- [22] Чөлөөт бүсийн тухай хууль /Шинэчилсэн найруулга/
- [23] Хот, тосгоны эрх зүйн байдлын тухай хууль
- [24] Монгол Улсын бүсчилсэн хөгжлийн үзэл баримтлал
- [25] Газрыг улсын тусгай хэрэгцээнд авах, гаргах, түүний хэмжээ, заагийг тогтоох, ашиглах журам
- [26] Монгол Улсын үндэсний атлас, 2009
- [27] Монгол Улсын бүсчлэлийн код лавлах, 2017
- [28] Эрдэс баялгийн статистик мэдээ, 2020/12
- [29] Бичил уурхай эрхлэгчдийн судалгааны нэгдсэн тайлан