

БАТЛАВ:
ОНЦГОЙ БАЙДЛЫН ЕРӨНХИЙ ГАЗРЫН ДАРГА
ХОШУУЧ ГЕНЕРАЛ Г. АРИУНБУЯН

2025 оны 02 дугаар сарын... ны өдөр



**ОНЦГОЙ БАЙДЛЫН БАЙГУУЛЛАГЫН
ОЙ, ХЭЭРИЙН ГАЛ ТҮЙМРЭЭС УРЬДЧИЛАН СЭРГИЙЛЭХ,
ТЭМЦЭХ АРГА ХЭМЖЭЭНИЙ ТӨЛӨВЛӨГӨӨ**

УЛААНБААТАР ХОТ
2025 он

ТӨЛӨВЛӨГӨӨНИЙ БҮТЭЦ

Нэг. Нийтлэг үндэслэл.

Хоёр. Зорилго.

Гурав. Удирдлага, зохион байгуулалт.

Дөрөв. Ой, хээрийн гал түймрээс урьдчилан сэргийлэх, түймэртэй тэмцэх арга хэмжээний 2025 оны төлөвлөгөө.

Тав. Ой, хээрийн гал түймрийн эрсдэл.

- 5.1. Нийслэлийн дүүргүүдийн ой, хээрийн гал түймэрт өртөх байдлын түвшин.
- 5.2. Дорнод аймгийн сумдын ой, хээрийн гал түймэрт өртөх байдлын түвшин.
- 5.3. Сүхбаатар аймгийн сумдын ой, хээрийн гал түймэрт өртөх байдлын түвшин.
- 5.4. Хэнтий аймгийн сумдын ой, хээрийн гал түймэрт өртөх байдлын түвшин.
- 5.5. Төв аймгийн сумдын ой, хээрийн гал түймэрт өртөх байдлын түвшин.
- 5.6. Говьсүмбэр аймгийн сумдын ой, хээрийн гал түймэрт өртөх байдлын түвшин.
- 5.7. Сэлэнгэ аймгийн сумдын ой, хээрийн гал түймэрт өртөх байдлын түвшин.
- 5.8. Дорноговь аймгийн сумдын ой, хээрийн гал түймэрт өртөх байдлын түвшин.
- 5.9. Дархан-Уул аймгийн сумдын ой, хээрийн гал түймэрт өртөх байдлын түвшин.
- 5.10. Булган аймгийн сумдын ой, хээрийн гал түймэрт өртөх байдлын түвшин.
- 5.11. Архангай аймгийн сумдын ой, хээрийн гал түймэрт өртөх байдлын түвшин.
- 5.12. Хөвсгөл аймгийн сумдын ой, хээрийн гал түймэрт өртөх байдлын түвшин.
- 5.13. Завхан аймгийн сумдын ой, хээрийн гал түймэрт өртөх байдлын түвшин.
- 5.14. Баян-Өлгий аймгийн сумдын ой, хээрийн гал түймэрт өртөх байдлын түвшин.
- 5.15. Увс аймгийн сумдын ой, хээрийн гал түймэрт өртөх байдлын түвшин.
- 5.16. Аймаг, нийслэлийн аж ахуй нэгж байгууллагын ой, хээрийн гал түймэрт өртөх эрсдэлийн түвшин.

Зургаа. Ой, хээрийн гал түймрээс урьдчилан сэргийлэх, тэмцэх хөдөлгөөнт эргүүл ажиллуулах төлөвлөлт.

- 6.1. Нийслэлийн ой, хээрийн гал түймрээс урьдчилан сэргийлэх хөдөлгөөнт эргүүлийн байршил, бүлгийн тоо:
- 6.2. Нийслэлийн хөдөлгөөнт эргүүлийн байршил, ажиллах хүн хүчний тоо.
- 6.3. Нийслэлийн Онцгой байдлын газрын Гал түймэр унтраах аврах, анги, Аврах ангийн ой, хээрийн гал түймрийн дуудлагаар ажиллах хуваарь.

6.4. Нийслэлийн онцгой байдлын газраас ой, хээрийн гал түймэр унтраах ажиллагаанд оролцох хүч хэрэгслийн судалгаа.

Долоо. Зүүн бүсийн ой, хээрийн гал түймрээс урьдчилан сэргийлэх хөдөлгөөнт эргүүл.

7.1. Зүүн бүсийн аймгуудын ой, хээрийн гал түймрийн хөдөлгөөнт эргүүлийн байршил, хүн хүчний тоо.

7.2. Зүүн бүсийн аймгуудын онцгой байдлын газраас ой, хээрийн гал түймэр унтраах ажиллагаанд оролцох хүч хэрэгслийн судалгаа.

7.3. Зүүн бүсийн аймгуудын хөдөлгөөнт бүлгийн байршил, эргүүл хийх радиус.

Найм. Хойд бүсийн ой, хээрийн гал түймрээс урьдчилан сэргийлэх байнгын хяналтын цэг /пост/.

8.1. Хойд бүсийн аймгуудын ой, хээрийн гал түймрийн хөдөлгөөнт эргүүлийн байршил, хүн хүчний тоо.

8.2. Хойд бүсийн аймгуудын онцгой байдлын газраас ой, хээрийн гал түймэр унтраах ажиллагаанд оролцох хүч хэрэгслийн судалгаа.

8.3. Хойд бүсийн аймгуудын байнгын хяналтын цэгийн байршил.

Ес. Ой, хээрийн гал түймрийн дуудлагаар нэмэлтээр ажиллах онцгой байдлын газруудын хүн хүч, техникийн судалгаа.

Хавсралт

Хавсралт-1: Төв, орон нутгийн Онцгой байдлын байгууллагын Гал түймэр унтраах, аврах анги, Эрэн хайх, аврах анги, салбар, бүлгийн бэлэн байдлын хугацаа. /Онцгой байдлын ерөнхий газрын даргын 2017 оны 12 дугаар сарын 13-ны өдрийн А/314 дүгээр тушаалын хавсралтаар батлагдсан “Онцгой байдлын ерөнхий газрын бие бүрэлдэхүүний зарлан мэдээллийн дохиогоор ажиллах журам”-д заасан хугацаагаар тооцов./

Хавсралт-2: Ой, хээрийн гал түймэр унтраах ажиллагаанд 111 дүгээр ангийн нисдэг тэргээр очих цэнэг, сумлагаа хийх маршрут.

Хавсралт-3: Төв, орон нутгийн Онцгой байдлын байгууллагын сансрын холбооны утасны судалгаа.

Хавсралт-4: Ой, хээрийн гал түймрийн нөхцөл байдал хүндэрсэн үед төв, орон нутгийн Онцгой байдлын байгууллагын хүн хүч, автомашин, техник хэрэгслийг татан оролцуулж, хамтран ажиллах хуваарь.

Хавсралт-5: 2019-2023 онд гарсан ой, хээрийн гал түймрийн зураг.

Хавсралт-6: 2024 онд гарсан ой, хээрийн гал түймрийн зураг.

Хавсралт-7: Дорнод аймагт 2021-2024 онд гарсан хээрийн гал түймрийн давтамжийн зураг.

Хавсралт-8: Сүхбаатар аймагт 2021-2024 онд гарсан хээрийн гал түймрийн зураг.

ОЙ, ХЭЭРИЙН ГАЛ ТҮЙМРЭЭС УРЬДЧИЛАН СЭРГИЙЛЭХ, ТЭМЦЭХ АРГА ХЭМЖЭЭНИЙ ТӨЛӨВЛӨГӨӨ

Нэг. Нийтлэг үндэслэл

Сүүлийн жилүүдэд уур амьсгалын өөрчлөлт, байгаль цаг уурын дулаарал, хэт хуурайшилтаас үүдэлтэй гамшгийн тоо, хохирол өсөн нэмэгдэх хандлагатай байна. Манай улсад 2024 оны байдлаар ой, хээрийн гал түймрийн тоо 2023 онд гарсан ой, хээрийн гал түймрийн тооноос 26%-иар өссөн үзүүлэлттэй байна.

Цаг уур, орчны шинжилгээний газраас ирүүлсэн цаг агаарын урьдчилсан мэдээгээр 2025 оны хаврын улиралд цаг агаарын огцом дулаарал, хүйтрэл үе үе ажиглагдах, ихэнх нутгаар дунджаас дулаан, хур тунадас багатай байх төлөвтэй байгаа буюу хуурайшилт их байж, салхи шуурга ихтэй байх магадлал өндөр байна.

Иймд Улсын Онцгой комиссын даргын тушаал, албан даалгавар, Онцгой байдлын ерөнхий газрын даргын албан даалгаврын хэрэгжилтийг хангах, ой, хээрийн гал түймрээс урьдчилан сэргийлэх, тэмцэх ажлыг эрчимжүүлэх, аймгийн төвөөс алслагдсан, Онцгой байдлын байгууллагын анги, салбар, нэгж байрладаггүй сумдад хөдөлгөөнт эргүүлийн бүлгүүдийг ажиллуулж, болзошгүй ой, хээрийн гал түймрийн аюулыг хохирол багатай даван туулна.

Хоёр. Зорилго

Ой, хээрийн гал түймрээс урьдчилан сэргийлэх, тэмцэх, улсын хэмжээнд гарч буй ой, хээрийн гал түймрийн тоо, хохирлыг бууруулахад бүх шатны Онцгой комисс, төв, орон нутгийн Онцгой байдлын байгууллага, гамшгаас хамгаалах алба, мэргэжлийн анги, сайн дурын хэсгийн бэлтгэл, бэлэн байдлыг хангах, хариу арга хэмжээг төлөвлөх, хамтын ажиллагааг зохицуулах, гарсан гал түймрийг шуурхай унтраах, удирдлага зохицуулалтаар хангах, нөөц хангалтыг зохион байгуулах, гал түймрийн дараах арга хэмжээг хэрэгжүүлэхэд оршино.

Гурав. Удирдлага, зохион байгуулалт

1. Ой, хээрийн гал түймэр унтраах ажиллагаанд Гамшгаас хамгаалах тухай хууль, Галын аюулгүй байдлын тухай хууль, Монгол Улсын Шадар сайдын 2016 оны 79 дүгээр тушаалаар батлагдсан “Онцгой байдлын байгууллагын бүс, бүсийн төвийн ажиллах журам”, 2024 оны 24 дүгээр тушаалаар батлагдсан Гал түймэр унтраах дүрэм, Онцгой байдлын ерөнхий газрын даргын 2023 оны Б/338 дугаар тушаалаар батлагдсан Хөдөлмөрийн аюулгүй байдал, эрүүл ахуйн дүрэм, 2024 оны А/147 дугаар

тушаалаар баталсан “Шуурхай ажиллагааг зохион байгуулах журам” болон бусад холбогдон гарсан эрх зүйн барим бичгийг мөрдөж ажиллана.

2. Төв, орон нутгийн Онцгой байдлын газрууд ой, хээрийн гал түймрийн эрсдэл өндөр, хавар, намрын улиралд Онцгой байдлын ерөнхий газрын даргын 2024 оны А/147 дугаар тушаалаар батлагдсан “Шуурхай ажиллагааг зохион байгуулах журам”-ын дагуу шуурхай штаб ажиллуулах.

3. Шуурхай штаб нь мэдээллийг Онцгой байдлын ерөнхий газрын дарга, тэргүүн дэд дарга, улсын Онцгой комиссын нарын бичгийн дарга, Гал түймэртэй тэмцэх газрын даргад мэдэгдэж, удирдлагаас өгөгдсөн үүргийг төв, орон нутгийн Онцгой байдлын газар, хэлтсийн дарга нарт мэдээлж, удирдлага зохицуулалтаар хангах.

4. “Шуурхай штаб” нь бусад мэргэжлийн байгууллагуудтай хамтран ажиллах.

5. Ой, хээрийн гал түймэр хэд хэдэн аймгийн нутаг дэвсгэрийг дамнаж, нөхцөл байдал хүндэрсэн тохиолдолд унтраах ажиллагааг Онцгой байдлын ерөнхий газрын дарга, Тэргүүн дэд дарга, бөгөөд штабын дарга, Гал түймэртэй тэмцэх газар, хэлтсийн дарга нар удирдлага зохицуулалтаар хангаж, хяналт тавих.

6. Ой, хээрийн гал түймрийн нөхцөл байдал хүндэрсэн, 2-3 аймгийн Онцгой байдлын газрын анги, салбар, бүлэг ажиллах тохиолдолд Бүсийн төвийн захирагч нар удирдлага зохицуулалтаар хангаж, нэмэлтээр ажиллуулах бүлгүүдийг хугацаа алдахгүй зохион байгуулах.

7. Бүсийн төвийн захирагч нар зэргэлдээх аймгуудын Онцгой байдлын газраас дэмжлэг үзүүлэх бүлгийг Онцгой байдлын ерөнхий газрын дарга, Тэргүүн дэд дарга, бөгөөд штабын дарга, Гал түймэртэй тэмцэх газрын даргын шийдвэрээр томилж ажиллуулах.

3.1. Ой, хээрийн гал түймэр унтраах ажиллагааны удирдлага зохицуулалтын схем

Зохион байгуулах	Зохицуулалтаар хангах
Улсын хэмжээнд (Ой, хээрийн гал түймрийн нөхцөл байдал хүндэрсэн)	
ОБЕГ-н тэргүүн дэд дарга бөгөөд штабын дарга, Гал түймэртэй тэмцэх газрын дарга	Онцгой байдлын ерөнхий газрын дарга
Бүсийн хэмжээнд (Хоёр ба түүнээс дээш аймаг, сумын дамнаж гарсан болон бүсийн хэд хэдэн Гал түймэр унтраах, аврах анги, Эрэн хайх аврах, анги, салбар, бүлэг ажиллаж байгаа ой, хээрийн гал түймэр)	
Бүсийн төвийн захирагч	Гал түймэртэй тэмцэх газрын дарга

Аймаг, нийслэлийн хэмжээнд (Хоёр болон түүнээс дээш гал түймэр унтраах анги, эрэн хайх, аврах анги, салбар, бүлэг)	
Аймаг, нийслэлийн Онцгой байдлын газрын дарга, Бүсийн төвийн зохицуулагч	ОБЕГ-ын Гал унтраах хэлтсийн дарга
Сум, дүүргийн хэмжээнд	
Бүсийн төвийн зохицуулагч, Гал түймэр унтраах, аврах анги, салбар, бүлгийн дарга	Аймаг, нийслэлийн Онцгой байдлын газрын дарга
Онцгой байдлын байгууллагын анги, салбар, нэгжгүй суманд	
Сумын Засаг дарга, Тамгын газрын дарга, багийн дарга нар	Аймгийн Онцгой байдлын газрын дарга, Бүсийн төвийн зохицуулагч

**Дөрөв. ОЙ, ХЭЭРИЙН ГАЛ ТҮЙМРЭЭС УРЬДЧИЛАН СЭРГИЙЛЭХ, ТҮЙМЭРТЭЙ ТЭМЦЭХ АРГА ХЭМЖЭЭНИЙ
2025 ОНЫ ТӨЛӨВЛӨГӨӨ**

д/д	Хэрэгжүүлэх ажил	Төсөв /төгрөг/	Суурь түвшин	Зорилтот түвшин	Хугацаа	Хариуцах нэгж	Хамтран хэрэгжүүлэх нэгж
Нэг.Ой, хээрийн гал түймрээс урьдчилан сэргийлэх чиглэлээр							
1	Монгол Улсын Шадар сайд, УОК-ын даргын албан даалгаврын хэрэгжилтийг хангаж ажиллах.	Үйл ажиллагааны зардлаар	Улсын Онцгой комиссын даргын 2025 оны 1 дүгээр сарын 01 дугаар албан даалгавар батлагдсан.	Ой, хээрийн гал түймэртэй тэмцэх, урьдчилан сэргийлэх арга хэмжээний зардал, хөрөнгө шийдвэрлэгдэж, орон нутгийн чадавх нэмэгдэж, бэлтгэл бэлэн байдал хангагдана	I-IV улирал	ЗЭЗХНГ, БТГ, АУГ, ГТТГ, УНГ, ГХСГ, ЭУГ, САТГ, ХМТГ	ОБЕГ-ийн дэргэдэх ангиуд, ОБГ
2	ОБЕГ-ын даргын албан даалгаврын хэрэгжилтийг хангаж ажиллах.	Үйл ажиллагааны зардлаар	ОБЕГ-ын даргын 2025 оны 02 дугаар албан даалгавар батлагдсан.	Онцгой байдлын байгууллагын ой, хээрийн гал түймэртэй тэмцэх бэлтгэл бэлэн байдал хангагдана.	I-IV улирал	ЗЭЗХНГ, БТГ, АУГ, ГТТГ, УНГ, ГХСГ, ЭУГ, САТГ, ХМТГ	ОБГ
3	Нийслэлийн ногоон бүсэд ой, хээрийн гал түймрээс урьдчилан сэргийлэх, унтраах хөдөлгөөнт бүлгийг томилж, шаардагдах төсвийг нийслэл, дүүргийн төсвөөс шийдвэрлүүлэх	Орон нутгийн төсөв, Гамшгаас хамгаалах зардал	Нийслэлийн ногоон бүс /Зайсангийн ам, Шарга морьт, Зүүн салааны ам, Зүрх уул, Шар хоолойн ам/-д хөдөлгөөнт эргүүл ажилласан	Ой, хээрийн гал түймрээс урьдчилан сэргийлэх арга хэмжээ дээшилж, түймрийн тоо, хохирол буурна	II, IV улирал	НОБГ	Дүүргүүдийн ОБХ

4	Хил орчмын ой, хээрийн гал түймэртэй тэмцэх чиглэлээр хөрш орнуудын холбогдох байгууллагатай ой, хээрийн гал түймэртэй тэмцэх чиглэлээр хамтарсан дадлага, сургалт зохион байгуулах.	Орон нутгийн төсөв, Гамшгаас хамгаалах зардал	ОХУ-ын Чита мужийн Онцгой байдлын газар, Зүүн бүсийн төв Дорнод аймгийн Онцгой байдлын газар, Хил хамгаалах байгууллагатай хамтран 2024 оны 05 дугаар сард, 2024 оны 09 дүгээр сард БНХАУ-ын ӨМӨЗО-ны Онцгой байдлын яам, Улаан хотын Онцгой байдлын газар Онцгой байдлын ерөнхий газар, Дорнод, Сүхбаатар, Дорноговь аймгийн Онцгой байдлын газрын хамтарсан дадлага сургалт тус тус зохион байгуулсан.	Хил орчмын ой, хээрийн гал түймэртэй тэмцэх талаар хамтран ажиллах тухай Монгол Улсын Засгийн газар, Бүгд Найрамдах Хятад Ард улсын засгийн газар хоорондын 2022 оны 2 дугаар сарын хэлэлцээрийн хэрэгжилт хангагдана	II-III дугаар улирал	БТГ, ГХСГ, ГТТГ	ХХЕГ, ОБГ
5	Засаг захиргаа, нутаг дэвсгэрийн нэгжийн гамшгаас хамгаалах алба, мэргэжлийн анги, гал түймэртэй тэмцэх сайн дурын хэсгийн бүрэлдэхүүнийг хамруулж ой, хээрийн гал түймэртэй тэмцэх штабын дадлага, сургалтыг зохион байгуулах	Орон нутгийн төсөв, Гамшгаас хамгаалах зардал	Онцгой байдлын ерөнхий газрын даргын 2024 оны 02 дугаар албан даалгавар хүрээнд штабын дадлага сургалтад ОББ-ын 535 алба хаагч, мэргэжлийн ангийн 2254 хүн, 152 автомашин, сайн дурын хэсгийн 1214 хүн, 194 автомашин хамрагдсан	Засаг захиргаа, нутаг дэвсгэрийн нэгжийн ой, хээрийн гал түймэртэй тэмцэх бэлтгэл, бэлэн байдал хангагдана,	I улирал	ГХСГ, ОБГ	АНОК
6	Онцгой байдлын байгууллагын алба хаагчдад ой, хээрийн гал түймэр унтраах үеийн хөдөлмөрийн аюулгүй байдал, эрүүл ахуйн тухай хууль бусад холбогдон гарсан дүрэм, журмыг чиглэлээр сургалт дадлагыг	-	Хөдөлмөрийн аюулгүй байдал, эрүүл ахуйн талаарх хууль, дүрэм, стандартын чиглэлээр 2024 онд 297 удаагийн, 670 цагийн сургалтыг зохион байгуулж, давхардсан тоогоор 5481 албан хаагч хамрагдаж, 5896 алба хаагчдад ХАБ-ын	Алба хаагчдын хөдөлмөрийн аюулгүй байдал хангагдаж, ой, хээрийн гал түймэртэй тэмцэх ур, чадвар дээшилнэ	I-IV улирал	ГХСГ	ОБГ, АНОК

	тогтмол зохион байгуулах		зааварчилгаа танилцуулж, баталгаажуулсан.				
7	Ой, хээрийн гал түймрийн аюултай үед ойд зорчих иргэд болон тээврийн хэрэгслийн хөдөлгөөнд хяналт тавих, хязгаарлах, байнгын хяналт, шалгалтын цэгийг ажиллуулах ажлыг холбогдох байгууллагатай хамтран зохион байгуулах.	Орон нутгийн төсөв, Гамшгаас хамгаалах зардал	2024 онд хөдөлгөөнт эргүүлийн 249 цэг байгуулж давхардсан тоогоор 2065 алба хаагч, 449 автомашинтай, онцгой байдлын байгууллагаас 1215 алба хаагч 152 автомашинтай ажилласан	Засаг захиргаа, нутаг дэвсгэрийн нэгжийн ойн бүс, нийслэлийн ногоон бүс дэх ой, хээрийн гал түймрийн тоо буурч, урьдчилан сэргийлэх арга хэмжээ сайжирна	3 дугаар 20-оос 6 дугаар сарын 10, 9 дүгээр сарын 20-оос 11 дүгээр сарын 10 хүртэл	ОБГ	АНОК
8	Ойн бүс, ой, хээрийн гал түймрийн эрсдэл бүхий орон нутагт үйл ажиллагаа явуулж байгаа амралтын газар, жуулчны бааз зэрэг үйлчилгээний байгууллагуудад гал түймрийн улсын хяналт шалгалтыг зохион байгуулах	Үйл ажиллагааны зардлаар	2024 оны хяналт шалгалтад 1772 аж ахуйн нэгж, байгууллага, албан тушаалтан хамрагдаж, 9606 зөрчил, дутагдал илрүүлж, 4758 зөрчил дутагдлыг газар дээр нь арилгуулсан	Засаг захиргаа, нутаг дэвсгэрийн нэгжийн ойн бүс, нийслэлийн ногоон бүс дэх ой, хээрийн гал түймрийн тоо буурч, урьдчилан сэргийлэх арга хэмжээ сайжирна	3 дугаар 20-оос 6 дугаар сарын 10, 9 дүгээр сарын 20-оос 11 дүгээр сарын 10 хүртэл	ГТТГ	ОБГ
9	Ой, хээрийн гал түймрийн аюултай үед урьдчилан сэргийлэх мэдээ, мэдээллийг олон нийтийн хэвлэл мэдээллийн хэрэгслээр тогтмол явуулах	Орон нутгийн төсөв, Гамшгаас хамгаалах зардал	Урьдчилан сэргийлэх чиглэлээр 2024 онд олон нийтийн цахим хуудсаар давхардсан тоогоор 4194 удаа 7175 цаг сэрэмжлүүлэг, мэдээ мэдээлэл хүргэж, 36,410,701 төгрөгийг зарцуулсан.	Иргэд, аж ахуйн нэгж байгууллагын ой, хээрийн гал түймрийн аюулын талаарх мэдлэг дээшилж, түймрээс урьдчилан сэргийлэх арга хэмжээ сайжирна.	I-IV улирал	ЭУГ	ОБГ

10	Иргэд олон нийт рүү чиглэсэн нөлөөллийн аян арга хэмжээ зохион байгуулах.	Орон нутгийн төсөв, Гамшгаас хамгаалах зардал	Алдвал галдана нөлөөллийн аяныг 2021 онд зохион байгуулсан	Иргэд, аж ахуйн нэгж байгууллагын ой, хээрийн гал түймрийн аюулын талаарх мэдлэг дээшилж, түймрээс урьдчилан сэргийлэх арга хэмжээ сайжирна.	II, III улиралд	ЭУГ	ОБГ
11	Ой, хээрийн гал түймрийн эрсдэл өндөр нутгуудад урьдчилан сэргийлэх, унтраах чиглэлээр томилгоот хөдөлгөөнт бүлгүүдийг томилж, ажиллуулах	Орон нутгийн төсөв, Гамшгаас хамгаалах зардал	2024 онд Хэнтий аймгийн Баян-Адарга, Баян-Овоо, Биндэр, Дадал, Дэлгэрхаан, Норовлин сумдад, Дорнод аймгийн Матад сумдад хөдөлгөөнт бүлгийг томилон, Дорнод аймаг 14,313,200 төгрөг, Хэнтий аймаг 20,000,000 төгрөгийг төсөвлөж ажиллуулсан.	Байнгын хяналтын цэгт: Ой, хээрийн гал түймрийн гаралт, давтамж өндөр Сэлэнгэ аймгийн Мандал сумын Бар чулуут, Ар гахайт, Түнхэл тосгон Өлгий ам, Булган аймгийн Тэшиг, Хутаг-Өндөр, Сэлэнгэ, Хангал, Дархан-Уул аймгийн Шарын гол сумын Цагаан даваа Хөдөлгөөнт эргүүлээр: Дорнод аймгийн Матад, Гурванзагал, Чойбалсан, Сүхбаатар аймгийн Эрдэнэцагаан сумын Хадын булаг баг, Дарьганга, Хэнтий аймгийн Баян-Адарга, Баян-Овоо, Биндэр, Дадал, Дэлгэрхаан, Норовлин, зэрэг сумдад байнгын болон хөдөлгөөнт бүлэг ажиллуулах.	I-IV улирал	ОБГ	АНОК
Хоёр. Ой, хээрийн гал түймэр унтраах чиглэлээр							

12	Ой, хээрийн гал түймэр унтраах ажиллагааг удирдлага зохион байгуулалтаар хангах	-	Улсын хэмжээнд 2024 онд тохиолдсон 137 удаагийн ой, хээрийн гал түймрийг удирдлага зохион байгуулалтаар хангаж, унтраах ажиллагаанд нийт 4281 хүн, 734 автомашинтай ажилласан.	Ой, хээрийн гал түймэр унтраах ажиллагааг удирдлага зохион байгуулалтаар хангаж, тактикийн алдаагүй ажиллах	Тухай бүр	ГТТГ	119-р анги, ОБГ
13	Үүссэн нөхцөл байдал, авч хэрэгжүүлж буй арга хэмжээний талаар удирдлагыг шуурхай мэдээллээр тухай бүр хангаж, түймэр унтраах ажиллагааг удирдан зохион байгуулах	-	Ой, хээрийн гал түймрийн нөхцөл байдал авч хэрэгжүүлсэн арга хэмжээний талаарх мэдээллийг тухай бүр Монгол Улсын Шадар сайд, Онцгой байдлын ерөнхий газрын дарга, удирдлага, УОК-ын нарийн бичгийн дарга нарт танилцуулан ажилласан.	Удирдлагыг шуурхай мэдээллээр хангаж, түймрийн нөхцөл байдлын талаар танилцуулга, мэдээлэл хүргүүлэх	I-IV улирал	119-р анги	ОБГ
14	Ой, хээрийн гал түймрийн нөхцөл байдлын талаар хэвлэл мэдээллийн байгууллага, иргэдийг бодит мэдээллээр хангах	Үйл ажиллагааны зардлаар	2024 онд олон нийтийн цахим хуудсаар давхардсан тоогоор 4194 удаа 7175 цаг сэрэмжлүүлэг, мэдээ мэдээлэл хүргэж, 36,410,701 төгрөгийг зарцуулсан.	Ой, хээрийн гал түймрийн нөхцөл байдал, урьдчилан сэргийлэх мэдээллийг мэдээллийн бүх сүлжээг ашиглан иргэд олон нийтэд хүргэсэн байна.	I-IV улирал	ЭУГ	ОБГ
15	Хилийн бүс, хил орчмын нутаг дэвсгэр, хөрш орнуудтай хил дамнан гарсан ой, хээрийн гал түймрийн талаарх мэдээллийг солилцох, удирдлагыг мэдээллээр хангах	-	ОХУ-ын талаас Монгол Улсын хил дамнан 1 удаа, Монгол Улсын талаас ОХУ-н тал руу 1 удаа, БНХАУ-ын тал руу Монгол Улсын талаас 1 удаа тус тус бүртгэгдсэн түймрийн мэдээллийг Хилийн төлөөлөгчөөр дамжуулан мэдэгдсэн.	Онцгой байдлын ерөнхий газрын даргын 2023 оны 05 дугаар сарын 11-ний өдрийн А/160 дугаар тушаалын хэрэгжилт хангагдана	I-IV улирал	119-р анги	БТГ

16	Хилийн бүс, хил орчмын нутаг дэвсгэр, хөрш орнуудын хил дамнан гарсан ой, хээрийн гал түймрийг унтраах, түймрийн тархалтыг хязгаарлах үйл ажиллагаа явуулах үед хоёр улсын томилгоот алба хаагч, иргэдийг хялбаршуулсан журмаар хил нэвтрүүлэх асуудлыг хоёр улсын Засгийн газар хоорондын байгуулсан хэлэлцээр бусад хууль тогтоомжийн хүрээнд зохион байгуулах.	-	Дорнод аймаг, Баянтүмэн сум 2 дугаар баг "Сүүл өндөр уул" гэдэг газар 2024 оны 12 дугаар сарын 15-ны өдөр хилийн зурваст гарсан хээрийн гал түймэрт Онцгой байдлын байгууллагын алба хаагчид хялбаршуулсан журмаар хилийн зурваст орж, түймэр унтраах ажиллагааг зохион байгуулсан.	Монгол Улс болон хөрш улсуудын Засгийн газар хоорондын байгуулсан хэлэлцээрийн хэрэгжилт хангагдаж, хилийн бүс, хил орчмын нутаг дэвсгэрт гарсан ой, хээрийн гал түймрийн тоо, хохирол буурна	I-IV улирал	БТГ	ОБГ, ХХЕГ
17	Ой, хээрийн гал түймрийн голомтод үүрэг гүйцэтгэж байгаа бие бүрэлдэхүүний хоол хүнс, хувцас, техник багаж хэрэгсэл, шатахууны хангалтыг зохион байгуулах	Үйл ажиллагааны зардлаар	Ой, хээрийн гал түймэр унтраах ажиллагаанд 2024 онд Дорнод, Сүхбаатар аймгийн Онцгой байдлын газраас хүнс, шатахууны хангалтыг зохион байгуулсан	Ой, хээрийн гал түймрийн голомтод ажиллаж байгаа алба хаагчдын сэтгэл зүй, чадавх дээшилнэ	I-IV улирал	САТГ, 115-р анги	ОБГ
18	Ой, хээрийн гал түймэрт өртөж болзошгүй нутаг дэвсгэрээс хүн ам, эд хөрөнгө, мал сүргийг нүүлгэн шилжүүлэх	-	Түймрийн аюулаас 7 хүн, 1 байшин, 15 гэр, 7 өвөлжөө, хашаа саравч, 200 бог малыг аварсан байна.	Ой, хээрийн гал түймрээс учрах хохирлын тоо хэмжээ буурна.	I-IV улирал	АУГ	ОБГ
19	Ой, хээрийн гал түймэр унтраах ажиллагаанд оролцож байгаа бие бүрэлдэхүүн, иргэний эрүүл мэнд, аюулгүй байдалд хяналт тавих,	Үйл ажиллагааны зардлаар	Онцгой байдлын ерөнхий газрын даргын албан даалгаварт ой, хээрийн гал түймэр унтраах бүлгийн тоонд 1 эмчийг томилох заалт тусгагдсан.	Ой, хээрийн гал түймэр унтраах ажиллагааны үед бэртэж, гэмтэх, хачигт хазуулсан алба хаагч, иргэдэд шуурхай эмнэлгийн анхны тусламж үзүүлж болзошгүй	I-IV улирал	ЗЭЗХНГ, 113-р анги	ОБГ, ЭМБ

	эмнэлгийн тусламж үйлчилгээ үзүүлэх			эрсдэлээс урьдчилан сэргийлнэ			
Гурав. Ой, хээрийн гал түймрийн дараа авч хэрэгжүүлэх арга хэмжээ							
20	Ой, хээрийн гал түймэрт эд хөрөнгө өртөж, хохирол учирсан иргэдэд Засгийн газар, Улсын нөөц хөрөнгөөс холбогдох тусламжийг олгох асуудлыг шийдвэрлэх	Засгийн газрын тогтоол, Улсын нөөцөөс	2023 Дорнод аймагт гарсан хээрийн гал түймрийн улмаас орон гэргүй болсон иргэдэд Монгол Улсын Шадар сайд, Улсын Онцгой комиссын даргын шийдвэрээр 25 ширхэг гэрийг Улсын нөөцөөс олгосон.	-	Тухай бүр	УНГ	УОКАА
21	Олон хоног үргэлжилсэн ой, хээрийн гал түймэр унтраах ажиллагаанд, удаан хугацаагаар ажилласан алба хаагчдыг сэргээн засах эмчилгээнд хамруулах ажлыг зохион байгуулах	Үйл ажиллагааны зардлаар	2024 онд хойд бүсийн Онцгой байдлын газрын 99, зүүн бүсийн Онцгой байдлын газрын 52, нийт 151 алба хаагчийг сэргээн засах эмчилгээнд хамруулсан.	Алба хаагчдын бие бялдар, сэтгэл зүйн байдал дээшилж, эрүүл ахуй хангагдана.	Тухай бүр	ЗЭЗХНГ, 113-р анги	ОБГ
22	Ой, хээрийн гал түймрийн голомтод үүрэг гүйцэтгэсэн алба хаагчдад гамшиг ослын томилолтыг бүрэн олгох асуудлыг шийдвэрлэх	Засгийн газрын тогтоол	2024 онд Онцгой байдлын байгууллагын 1130 алба хаагч ажиллаж, нийт 168,339,000 төгрөгийн гамшиг ослын томилолт олгосон	Ой, хээрийн гал түймрийн голомтод үүрэг гүйцэтгэсэн алба хаагчид гамшиг ослын томилолтыг бүрэн авсан байх.	Жилдээ	САТГ	ОБГ

---o0o---

Тав. Ой, хээрийн гал түймрийн эрсдэл

Улсын хэмжээнд баг, хорооны түвшинд ой, хээрийн гал түймэрт өртөж болзошгүй байдал

Улсын хэмжээнд засаг захиргаа, нутаг дэвсгэрийн хэмжээнд ой, хээрийн түймрийн өртөх байдлыг тодорхойлоход нийт 1809 баг, хорооны 48,9 хувь нь өртөх байдал дунд, өндөр, маш өндөр түвшин (дунд 15,4%, өндөр 25,8, маш өндөр 7,8%)-д тодорхойлогдсон байна.

Аймаг тус бүрээр ой, хээрийн түймэрт өртөх байдлыг сумдаар авч үзэхэд Дорнод аймгийн 14 сум маш өндөр, Сүхбаатар аймгийн 12 сум өндөр, 1 сум маш өндөр, Хэнтий аймгийн 3 сум маш өндөр, 13 сум өндөр, 2 сум дунд, Төв аймгийн 17 сум маш өндөр, 4 сум дунд, Говьсүмбэр аймгийн 2 сум өндөр, Сэлэнгэ аймгийн 4 сум маш өндөр, 8 сум өндөр, 2 сум дунд, Дорноговь аймгийн 2 сум дунд, Дархан-Уул аймгийн 3 сум өндөр, Булган аймгийн 1 сум маш өндөр, 8 сум өндөр, 7 сум дунд, Архангай аймгийн 2 сум маш өндөр, 6 сум өндөр, 8 сум дунд, Хөвсгөл аймгийн 1 сум маш өндөр, 10 сум өндөр, 10 сум дунд, Завхан аймгийн 1 сум өндөр, 13 сум дунд, Увс аймгийн 1 сум өндөр, 7 сум дунд түвшинд тодорхойлогдсон байна. Мөн Улаанбаатар хотын хэмжээнд 2 дүүрэг маш өндөр, 5 дүүрэг өндөр (үүний 4 дүүргийн нийт хорооны 50%-аас дээш нь өндөр), 2 дүүрэг бага түвшинд тус тус үнэлэгдсэн байна.

5.1. Нийслэлийн дүүргүүдийн ой, хээрийн гал түймэрт өртөх байдлын түвшин (хорооны тоо, эзлэх хувь (%)-аар)

Аймаг	Сум	Хүн амын тоо	Ой, хээрийн түймэрт өртөж болзошгүй баг/хорооны тоо					Нийт хорооны тоо	Ой, хээрийн түймэрт өртөж болзошгүй баг/хорооны эзлэх хувь (%)					Нийт %
			Маш бага	Бага	Дунд	Өндөр	Маш Өндөр		Маш бага	Бага	Дунд	Өндөр	Маш Өндөр	
Улаанбаатар	Багануур	28570					5						100	100
Улаанбаатар	Багахангай	4123					2						100	100
Улаанбаатар	Баянгол	242844	20			5	25	80			20			100
Улаанбаатар	Баянзүрх	361689	16			12	28	57.1			42.9			100
Улаанбаатар	Налайх	37659				8	8				100			100
Улаанбаатар	Сонгинохайрхан	327580	10			33	43	23.3			76.7			100
Улаанбаатар	Сүхбаатар	144409	8			12	20	40			60			100
Улаанбаатар	Хан-Уул	187278	6		1	14	21	28.6		4.8	66.7			100
Улаанбаатар	Чингэлтэй	148977	6			13	19	31.6			68.4			100
Нийт		1,483,129	66		1	97	171	260.6		438				

**5.2. Дорнод аймгийн сумдын ой, хээрийн гал түймэрт өртөх байдлын түвшин
(багийн тоо, эзлэх хувь (%) -аар)**

Аймаг	Сум	Хүн амын тоо	Ой, хээрийн түймэрт өртөж болзошгүй баг/хорооны тоо					Нийт багийн тоо	Ой, хээрийн түймэрт өртөж болзошгүй баг/хорооны эзлэх хувь (%)					Нийт %
			Маш бага	Бага	Дунд	Өндөр	Маш Өндөр		Маш бага	Бага	Дунд	Өндөр	Маш Өндөр	
Дорнод	Хэрлэн	46221	1				10	11	9.1				90.9	100
Дорнод	Баяндун	3094	2			1	1	4	50			25	25	100
Дорнод	Баянтүмэн	2498	1				3	4	25				75	100
Дорнод	Баян-Уул	4664	3			1	2	6	50			16.7	33.3	100
Дорнод	Булган	1968				2	2	4				50	50	100
Дорнод	Гурванзагал	1439					3	3					100	100
Дорнод	Дашбалбар	3433	1			2	2	5	20			40	40	100
Дорнод	Матад	3296				1	5	6				16.7	83.3	100
Дорнод	Сэргэлэн	1990	1			1	3	5	20			20	60	100
Дорнод	Халхгол	3334	1			1	1	3	33.3			33.3	33.3	100
Дорнод	Хөлөнбуйр	1868				2	1	3				66.7	33.3	100
Дорнод	Цагаан-Овоо	3710	2			1	3	6	33.3			16.7	50	100
Дорнод	Чойбалсан	2676					4	4					100	100
Дорнод	Чулуунхороот	1829	1				2	3	33.3				66.7	100
Нийт		82020	13			12	42	67	274			285.1	840.8	1400

**5.3. Сүхбаатар аймгийн сумдын ой, хээрийн гал түймэрт өртөх байдлын түвшин
(багийн тоо, эзлэх хувь (%) -аар)**

Аймаг	Сум	Хүн амын тоо	Ой, хээрийн түймэрт өртөж болзошгүй баг/хорооны тоо	Нийт багийн тоо	Ой, хээрийн түймэрт өртөж болзошгүй баг/хорооны эзлэх хувь (%)	Нийт %
-------	-----	--------------	---	-----------------	--	--------

Сүхбаатар	Баруун-Урт	21852				9	1	9				100		100
Сүхбаатар	Асгат	1878				3	1	4				75	25	100
Сүхбаатар	Баяндэлгэр	5046	1	1		4		6	16.7	16.7		66.7		100
Сүхбаатар	Дарьганга	3079				3	1	4				75	25	100
Сүхбаатар	Мөнххаан	4845				4	1	5				80	20	100
Сүхбаатар	Наран	1637				3		3				100		100
Сүхбаатар	Онгон	3824	2			3		5	40			60		100
Сүхбаатар	Сүхбаатар	3393				4	1	5				80	20	100
Сүхбаатар	Түвшинширээ	3384				5		5				100		100
Сүхбаатар	Түмэнцогт	2486	1		2		1	4	25		50		25	100
Сүхбаатар	Уулбаян	2941	1			4		5	20			80		100
Сүхбаатар	Халзан	1751				4		4				100		100
Сүхбаатар	Эрдэнэцагаан	6768				3	5	8				37.5	62.5	100
Нийт		62884	5	1	2	49	10	67	101.7	16.7	50	954.2	177.5	1300

**5.4. Хэнтий аймгийн сумдын ой, хээрийн гал түймэрт өртөх байдлын түвшин
(багийн тоо, эзлэх хувь (%)-аар)**

Аймаг	Сум	Хүн амын тоо	Ой, хээрийн түймэрт өртөж болзошгүй баг/хорооны тоо					Нийт багийн тоо	Ой, хээрийн түймэрт өртөж болзошгүй баг/хорооны эзлэх хувь (%)					Нийт %
Хэнтий	Хэрлэн	23765				1	7	8				12.5	87.5	100
Хэнтий	Батноров	5538	1		2	3	1	7	14.3		28.6	42.9	14.3	100
Хэнтий	Батширээт	2349				3	1	4				75	25	100
Хэнтий	Баян-Адарга	2462	2			1	1	4	50			25	25	100
Хэнтий	Баянмөнх	1743	2		1	1		4	50		25	25		100
Хэнтий	Баян-Овоо	1894			2	2		4			50	50		100
Хэнтий	Баянхутаг	2424				3		3				100		100
Хэнтий	Биндэр	4034	2			1	2	5	40			20	40	100

Хэнтий	Галшар	2179		2	1	3		6		33.3	16.7	50		100
Хэнтий	Дадал	3057				2	2	4				50	50	100
Хэнтий	Дархан	1920			2		2	4			50		50	100
Хэнтий	Дэлгэрхаан	2497				5		5				100		100
Хэнтий	Жаргалтхаан	2232				4	1	5				80	20	100
Хэнтий	Мөрөн	1868				5		5				100		100
Хэнтий	Норовлин	2596					4	4					100	100
Хэнтий	Өмнөдэлгэр	5851				4	3	7				57.1	42.9	100
Хэнтий	Цэнхэрмандал	2073	1			2	1	4	25			50	25	100
Хэнтий	Бор-Өндөр	8838				6		6				100		100
Нийт		77320	8	2	8	46	25	89	179.3	33.3	170.3	937.5	479.7	1800

**5.5. Төв аймгийн сумдын ой, хээрийн гал түймэрт өртөх байдлын түвшин
(багийн тоо, эзлэх хувь (%)-аар)**

Аймаг	Сум	Хүн амын тоо	Ой, хээрийн түймэрт өртөж болзошгүй баг/хорооны тоо					Нийт багийн тоо	Ой, хээрийн түймэрт өртөж болзошгүй баг/хорооны эзлэх хувь (%)				Нийт %	
Төв	Зуунмод	16677				6		6				100		100
Төв	Аргалант	1529				2		2				100		100
Төв	Архуст	1327				2		2				100		100
Төв	Батсүмбэр	6861	3			1		4	75			25		100
Төв	Баяндэлгэр	1564				2		2				100		100
Төв	Баянжаргалан	1631		1		2		3		33.3		66.7		100
Төв	Баяндалай	1367				2		2				100		100
Төв	Баянцогт	1691				3		3				100		100
Төв	Баянчандмань	4175				3		3				100		100
Төв	Борнуур	4902				4		4				100		100
Төв	Жаргалант	6568				4		4				100		100

Төв	Заамар	5804				4		4				100		100
Төв	Лүн	2501			2	1		3			66.7	33.3		100
Төв	Мөнгөнморьт	2211				3		3				100		100
Төв	Сүмбэр	1748				2		2				100		100
Төв	Сэргэлэн	2013				5		5				100		100
Төв	Угтаал	2595				3		3				100		100
Төв	Цээл	2547				5		5				100		100
Төв	Эрдэнэ	3907			1	4		5			20	80		100
Нийт		71618	3	1	3	58		65	75	33.3	86.7	1705		1900

**5.6. Говьсүмбэр аймгийн сумдын ой, хээрийн гал түймэрт өртөх байдлын түвшин
(багийн тоо, эзлэх хувь (%)-аар)**

Аймаг	Сум	Хүн амын тоо	Ой, хээрийн түймэрт өртөж болзошгүй баг/хорооны тоо					Нийт багийн тоо	Ой, хээрийн түймэрт өртөж болзошгүй баг/хорооны эзлэх хувь (%)				Нийт %	
Говьсүмбэр	Сүмбэр	12704		1	3	2		6		16.7	50	33.3		100
Говьсүмбэр	Баянтал	1129				2		2				100		100
Нийт		13833		1	3	4		8		16.7	50	133.3		200

**5.7. Сэлэнгэ аймгийн сумдын ой, хээрийн гал түймэрт өртөх байдлын түвшин
(багийн тоо, эзлэх хувь (%)-аар)**

Аймаг	Сум	Хүн амын тоо	Ой, хээрийн түймэрт өртөж болзошгүй баг/хорооны тоо					Нийт багийн тоо	Ой, хээрийн түймэрт өртөж болзошгүй баг/хорооны эзлэх хувь (%)				Нийт %	
Сэлэнгэ	Сүхбаатар	22578	4			4		8	50			50		100
Сэлэнгэ	Алтанбулаг	4750	1				2	3	33.3				66.7	100
Сэлэнгэ	Баруунбүрэн	3094				3		3				100		100
Сэлэнгэ	Баянгол	5567				3		3				100		100

Сэлэнгэ	Ерөө	6834				3		3				100		100
Сэлэнгэ	Жавхлант	1970					2	2					100	100
Сэлэнгэ	Зүүнбүрэн	2819					3	3					100	100
Сэлэнгэ	Мандал	27011	2			7		9	22.2			77.8		100
Сэлэнгэ	Орхон	2290				2		2				100		100
Сэлэнгэ	Орхонтуул	3754	2			1		3	66.7			33.3		100
Сэлэнгэ	Сайхан	9302				4		4				100		100
Сэлэнгэ	Сант	2104				2		2				100		100
Сэлэнгэ	Түшиг	1835	2					2	100					100
Сэлэнгэ	Хүдэр	2706				2		2				100		100
Сэлэнгэ	Хушаат	2067	2					2	100					100
Сэлэнгэ	Цагааннуур	5081					3	3					100	100
Сэлэнгэ	Шаамар	3993			3			3			100			100
Нийт		107755	13		3	31	10	57	372.2		100	861.1	366.7	1700

**5.8. Дорноговь аймгийн сумдын ой, хээрийн гал түймэрт өртөх байдлын түвшин
(багийн тоо, эзлэх хувь (%)-аар)**

Аймаг	Сум	Хүн амын тоо	Ой, хээрийн түймэрт өртөж болзошгүй баг/хорооны тоо					Нийт багийн тоо	Ой, хээрийн түймэрт өртөж болзошгүй баг/хорооны эзлэх хувь (%)					Нийт %
Дорноговь	Даланжаргалан	3005	2	1	1	1		5	40	20	20	20		100
Дорноговь	Дэлгэрэх	1817	1	1		2		4	25	25		50		100
Нийт		4822	3	2	1	3		9	65	45	20	70		200

**5.9. Дархан-Уул аймгийн сумдын ой, хээрийн гал түймэрт өртөх байдлын түвшин
(багийн тоо, эзлэх хувь (%)-аар)**

Аймаг	Сум	Хүн амын тоо	Ой, хээрийн түймэрт өртөж болзошгүй баг/хорооны тоо					Нийт багийн тоо	Ой, хээрийн түймэрт өртөж болзошгүй баг/хорооны эзлэх хувь (%)					Нийт %
Дархан-Уул	Дархан	85303				18		18				100		100
Дархан-Уул	Орхон	3198				2		2				100		100
Дархан-Уул	Хонгор	5861				3		3				100		100
Дархан-Уул	Шарын гол	7809	2				1	3	66.7				33.3	100
Нийт		94362				23		23				300		300

5.10. Булган аймгийн сумдын ой, хээрийн гал түймэрт өртөх байдлын түвшин (багийн тоо, эзлэх хувь (%) -аар)

Аймаг	Сум	Хүн амын тоо	Ой, хээрийн түймэрт өртөж болзошгүй баг/хорооны тоо					Нийт багийн тоо	Ой, хээрийн түймэрт өртөж болзошгүй баг/хорооны эзлэх хувь (%)					Нийт %
Булган	Булган	12484				6		6				100		100
Булган	Баян-Агт	3273				4	2	6				66.7	33.3	100
Булган	Баяннуур	1764			2			2			100			100
Булган	Бугат	2149				3		3				100		100
Булган	Бүрэгхангай	2822				4		4				100		100
Булган	Гурванбулаг	3289			4	2		6			66.7	33.3		100
Булган	Орхон	3084	1			4		5	20			80		100
Булган	Рашаант	2677		2	2			4		50	50			100
Булган	Сайхан	3587	1			2	3	6	16.7			33.3	50	100
Булган	Сэлэнгэ	3235	1			3	1	5	20			60	20	100
Булган	Тэшиг	3556	1			3	1	5	20			60	20	100
Булган	Хангал	3244	1			3		4	25			75		100
Булган	Хишиг-Өндөр	3592		1	3	1		5		20	60	20		100

Булган	Хутаг-Өндөр	4509	2			3		5	40			60		100
Нийт		53265	7	3	11	38	7	66	141.7	70	276.7	788.3	123.3	1400

**5.11. Архангай аймгийн сумдын ой, хээрийн гал түймэрт өртөх байдлын түвшин
(багийн тоо, эзлэх хувь (%)-аар)**

Аймаг	Сум	Хүн амын тоо	Ой, хээрийн түймэрт өртөж болзошгүй баг/хорооны тоо					Нийт багийн тоо	Ой, хээрийн түймэрт өртөж болзошгүй баг/хорооны эзлэх хувь (%)					Нийт %
Архангай	Эрдэнэбулган	21517				3	4	7				42.9	57.1	100
Архангай	Батцэнгэл	3759	1		4		1	6	16.7		66.7		16.7	100
Архангай	Булган	2719	1		1	2		4	25		25	50		100
Архангай	Жаргалант	4383	1	1	2	1		5	20	20	40	20		100
Архангай	Төвшрүүлэх	2904				2	2	4				50	50	100
Архангай	Хайрхан	3712	1			4		5	20			80		100
Архангай	Хашаат	3190	1	2	1		1	5	20	40	20		20	100
Архангай	Хотонт	4367				4	2	6				66.7	33.3	100
Архангай	Цэнхэр	5933	1		2	1	2	6	16.7		33.3	16.7	33.3	100
Архангай	Цэцэрлэг	3780			3	1	1	5			60	20	20	100
Архангай	Эрдэнэмандал	5640	1		1	4		6	16.7		16.7	66.7		100
Нийт		61904	7	3	14	22	13	59	135.1	60	261.7	413	230.4	1100

**5.12. Хөвсгөл аймгийн сумдын ой, хээрийн гал түймэрт өртөх байдлын түвшин
(багийн тоо, эзлэх хувь (%)-аар)**

Аймаг	Сум	Хүн амын тоо	Ой, хээрийн түймэрт өртөж болзошгүй баг/хорооны тоо					Нийт багийн тоо	Ой, хээрийн түймэрт өртөж болзошгүй баг/хорооны эзлэх хувь (%)					Нийт %	
Хөвсгөл	Мөрөн	40770	2					12	14.3					85.7	100

Хөвсгөл	Алаг-Эрдэнэ	6743	1	2	1	2		6	16.7	33.3	16.7	33.3		100
Хөвсгөл	Арбулаг	4032			3	3		6			50	50		100
Хөвсгөл	Бүрэнтогтох	4405	2		2		2	6	33.3		33.3		33.3	100
Хөвсгөл	Галт	5430	2	1	2			5	40	20	40			100
Хөвсгөл	Жаргалант	5548	3		2			5	60		40			100
Хөвсгөл	Их-Уул	4110	2			3		5	40			60		100
Хөвсгөл	Рашаант	3794	1			4		5	20			80		100
Хөвсгөл	Рэнчинлхүмбэ	4863			4	2		6			66.7	33.3		100
Хөвсгөл	Тариалан	6209	2			4	1	7	28.6			57.1	14.3	100
Хөвсгөл	Тосонцэнгэл	4451	2			1	2	5	40			20	40	100
Хөвсгөл	Төмөрбулаг	4315	3		2			5	60		40			100
Хөвсгөл	Түнэл	4323	2			4		6	33.3			66.7		100
Хөвсгөл	Цагаан-Үүр	2671			2	2		4			50	50		100
Хөвсгөл	Цэцэрлэг	4658	1		3	3		7	14.3		42.9	42.9		100
Хөвсгөл	Чандмань-Өндөр	3073			2	3		5			40	60		100
Хөвсгөл	Шинэ-Идэр	3185			3	1		4			75	25		100
Хөвсгөл	Эрдэнэбулган	3017	1		1	2	1	5	20		20	40	20	100
Нийт		115597	24	3	27	34	18	106	420.5	53.3	514.6	618.3	193.3	1800

**5.13. Завхан аймгийн сумдын ой, хээрийн гал түймэрт өртөх байдлын түвшин
(багийн тоо, эзлэх хувь (%) -аар)**

Аймаг	Сум	Хүн амын тоо	Ой, хээрийн түймэрт өртөж болзошгүй баг/хорооны тоо					Нийт багийн тоо	Ой, хээрийн түймэрт өртөж болзошгүй баг/хорооны эзлэх хувь (%)					Нийт %
			1	2	3	4	5		1	2	3	4	5	
Завхан	Баянтэс	2647	1	2	1		4	25		50	25		100	
Завхан	Идэр	2511	1	2	1		4	25		50	25		100	
Завхан	Их-Уул	6435	1	3	2		6	16.7		50	33.3		100	

Завхан	Нөмрөг	1891			4	1		5			80	20		100
Завхан	Тосонцэнгэл	9303	1		2	4		7	14.3		28.6	57.1		100
Нийт		22787	4		13	9		26	81		258.6	160.4		500

**5.14. Баян-Өлгий аймгийн сумдын ой, хээрийн гал түймэрт өртөх байдлын түвшин
(багийн тоо, эзлэх хувь (%)-аар)**

Аймаг	Сум	Хүн амын тоо	Ой, хээрийн түймэрт өртөж болзошгүй баг/хорооны тоо					Нийт багийн тоо	Ой, хээрийн түймэрт өртөж болзошгүй баг/хорооны эзлэх хувь (%)					Нийт %
Баян-Өлгий	Улаанхус	8633	6	4		1		11	54.5	36.4		9.1		100
Нийт		8633	6	4		1		11	54.5	36.4		9.1		100

**5.15. Увс аймгийн сумдын ой, хээрийн гал түймэрт өртөх байдлын түвшин
(багийн тоо, эзлэх хувь (%)-аар)**

Аймаг	Сум	Хүн амын тоо	Ой, хээрийн түймэрт өртөж болзошгүй баг/хорооны тоо					Нийт багийн тоо	Ой, хээрийн түймэрт өртөж болзошгүй баг/хорооны эзлэх хувь (%)					Нийт %
Увс	Давст	1599	1			2		3	33.3			66.7		100
Увс	Өндөрхангай	3192	1	1	2	1		5	20	20	40	20		100
Увс	Тариалан	3963	2	1	1	2		6	33.3	16.7	16.7	33.3		100
Увс	Түргэн	2079			2	1		3			66.7	33.3		100
Увс	Тэс	5223	1		2	7		10	10		20	70		100
Увс	Цагаанхайрхан	2060	2			2		4	50			50		100
Нийт		18116	7	2	7	15		31	146.6	36.7	143.4	273.3		600

---o0o---

5.16. Аймаг, нийслэлийн аж ахуй нэгж байгууллагын ой, хээрийн гал түймэрт өртөх эрсдэлийн түвшин

№	Аймгийн нэр	Ой, хээрийн түймэрт өртөх ААНБ-ын тоо /гамшгийн 5 түвшинд/						Ой, хээрийн түймэрт өртөх ААНБ-ын эзлэх хувь /гамшгийн 5 түвшинд/					
		Маш бага	Бага	Дунд	Өндөр	Маш Өндөр	Нийт	Маш бага	Бага	Дунд	Өндөр	Маш Өндөр	Нийт %
1	Улаанбаатар	42961			20762	594	64317	66.8	0	0	32.3	0.9	100
2	Дорнод	189			200	1332	1721	11	0	0	11.6	77.4	100
3	Сүхбаатар			42	640	101	783	0	0	5.4	81.7	12.9	100
4	Хэнтий	98	15	108	248	713	1182	8.3	1.3	9.1	21	60.3	100
5	Төв	79	81	94	982		1236	6.4	6.6	7.6	79.4	0	100
6	Говьсүмбэр			355	22		377	0	0	94.2	5.8	0	100
7	Сэлэнгэ	1018		80	1102	221	2421	42	0	3.3	45.5	9.1	100
8	Дорноговь	1107	24		26		1157	95.7	2.1	0	2.2	0	100
9	Дархан-Уул	2122	96		61		2279	93.1	4.2	0	2.7	0	100
10	Өмнөговь	1750					1750	100	0	0	0	0	100
11	Дундговь	59	548	71			678	8.7	80.8	10.5	0	0	100
12	Орхон			2285	54		2339	0	0	97.7	2.3	0	100
13	Өвөрхангай	199	853	96		215	1363	14.6	62.6	7	0	15.8	100
14	Булган	280		204	708	23	1215	23	0	16.8	58.3	1.9	100
15	Баянхонгор	331	982	50			1363	24.3	72	3.7	0	0	100
16	Архангай	269	50	132	557	79	1087	24.7	4.6	12.1	51.2	7.3	100
17	Хөвсгөл	1100	74	357	174		1705	64.5	4.3	20.9	10.2	0	100
18	Завхан	958	110	188	73	32	1361	70.4	8.1	13.8	5.4	2.4	100
19	Говь-Алтай	339	536				875	38.7	61.3	0	0	0	100
20	Баян-Өлгий	1347	156		90		1593	84.6	9.8	0	5.6	0	100
21	Ховд	804	1321				2125	37.8	62.2	0	0	0	100
22	Увс	960	154	117	279	54	1564	61.4	9.8	7.5	17.8	3.5	100
	Нийт	55970	5000	4179	25978	3364	94491	59.2	5.3	4.4	27.5	3.6	100

---o0o---

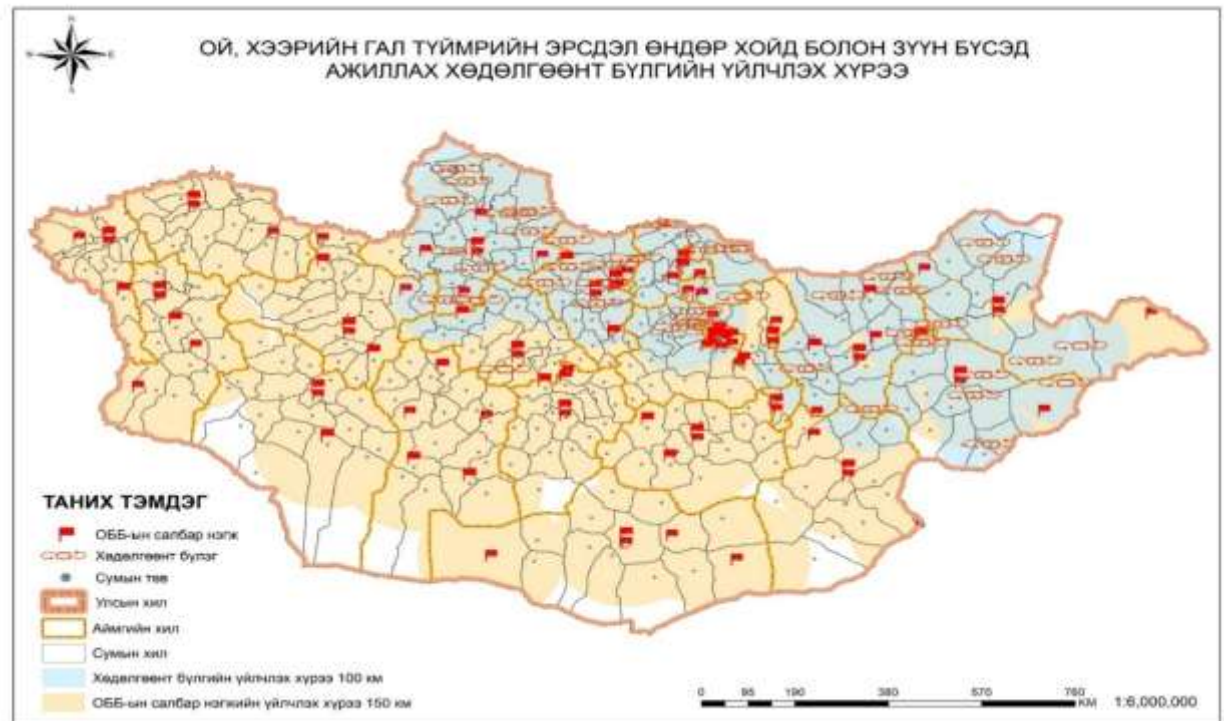
Зургаа. Ой, хээрийн гал түймрээс урьдчилан сэргийлэх, тэмцэх байнгын болон хөдөлгөөнт хяналтын цэг ажиллуулах төлөвлөлт

Аймгийн төвөөс алслагдсан, ой, хээрийн гал түймрийн давтамж их, Онцгой байдлын байгууллагын анги, салбар, нэгж байрладаггүй сумдад хөдөлгөөнт эргүүлийн бүлгийг тухайн сумын мэргэжлийн анги, гал түймэртэй тэмцэх сайн дурын хэсгээс бүрдсэн 4-5 иргэн, Онцгой байдлын байгууллагын 1-2 алба хаагч ахалж, нийт 5-6 хүний бүрэлдэхүүнтэй, 1 автомашинтай ажиллуулна.

Хөдөлгөөнт эргүүлийн бүлэг нь тухайн сумын ой, хээрийн гал түймрийн давтамж их, эрсдэл өндөртэй бүс нутагт түймрээс урьдчилан сэргийлэх эргүүл хяналт, сургалт зохион байгуулахаас гадна сумын төвөөс 100 километрийн радиуст гарсан ой, хээрийн гал түймрийг эхний ээлжид унтраах ажиллагааг зохион байгуулж, түймрийн нөхцөл байдал хүндэрсэн үед цаг алдалгүй Онцгой байдлын байгууллага, орон нутгаас нэмэлтээр бүлэг ажиллуулна.

БАЙНГЫН ХЯНАЛТЫН ЦЭГ, ХӨДӨЛГӨӨНТ БҮЛГИЙН БАЙРШИЛ, ЭРГҮҮЛ ХИЙХ РАДИУС

Зураг-1



6.1. Нийслэлийн ой, хээрийн гал түймрээс урьдчилан сэргийлэх хөдөлгөөнт эргүүлийн байршил, бүлгийн тоо:

Нийслэлийн хөдөлгөөнт эргүүлийг Баянзүрх дүүрэгт 1 бүлэг, Сонгинохайрхан дүүрэгт 1 бүлэг, Сүхбаатар дүүрэгт 1 бүлэг, Чингэлтэй дүүрэгт 1 бүлэг, Хан-Уул дүүрэгт 1 бүлэг, Багануур дүүрэгт 1 бүлэг, Налайх дүүрэгт 1 бүлэг, Багахангай дүүрэгт 1 бүлэг, нийт 8 хөдөлгөөнт бүлэг ажиллана.

6.2. Нийслэлийн хөдөлгөөнт эргүүлийн байршил, ажиллах хүн хүчний тоо

д/д	Аймаг	Дүүрэг	Байрлах газар	Ажиллах хоног	Хүний тоо			Автомашин	
					ОББ	Мэргэжлийн анги	Гал түймэр унтраах СДХ	ОББ	Дүүрэг
1	Улаанбаатар	Хан-Уул	11-р хороо Зайсангийн ам	60	2	2	2	1	
2		Сүхбаатар	19-р хороо Шарга морьт	60	2	2	2		1
3		Сонгинохайрхан	24-р хороо Зүүн салааны ам	60	2	2	2	1	
4		Чингэлтэй	17-р хороо Зүрх уул	60	2	2	2		1
5		Баянзүрх	20-р хороо Шар хоолойн ам	60	2	2	2		1
6		Налайх	1-р хороо Ногоон бүс	60	8	2		1	
7		Багахангай	1, 2-р хороо ногоон бүс	60	8			1	
8		Багануур	5-р хороо Нарийн ам	60	10	2		1	

6.3. Нийслэлийн Онцгой байдлын газрын Гал түймэр унтраах аврах, анги, Аврах ангийн ой, хээрийн гал түймрийн дуудлагаар ажиллах хуваарь

д/д	Аймаг	Сум	Байрлах газар	Эхний дуудлагаар	Нэмэлт – 1 дуудлагаар	Нэмэлт – 2 дуудлагаар	Нэмэлт – 4 дуудлагаар	Шууд дуудлагаар
1	Улаанбаатар	Хан-Уул	11-р хороо Зайсангийн ам	ГТУА 14-р анги	НАА 105	ГТУА 30-р анги	ГТУА 10-р анги	Ой, хээрийн гал түймэр гарсан газраас ойр зайд байрлах гал түймэр унтраах аврах
2		Сүхбаатар	19-р хороо Шарга морьт	ГТУА 74-р анги	ГТУА 34-р анги	ГТУА 10-р анги	НАА 105	
3		Сонгинохайрхан	24-р хороо Зүүн салааны ам	ГТУА 29-р анги	ГТУА 26-р анги	ГТУА 18-р анги	НАА 105	

4	Чингэлтэй	17-р хороо Зүрх уул	ГТУА 34-р анги	ГТУА 10-р анги	ГТУА 74-р анги	НАА 105	ангиудыг хүч нэмэгдүүлсэн дуудлагаар ажиллуулна.
5	Баянзүрх	20-р хороо Шар хоолойн ам	ГТУА 35-р анги	ГТУА 63-р анги	ГТУА 10-р анги	НАА 105	
6	Налайх	1-р хороо Ногоон бүс	ГТУА 28-р анги	ГТУА 63-р анги	ГТУА 80-р анги	НАА 105	
7	Багахангай	1, 2-р хороо ногоон бүс	ГТУА 80-р анги	ГТУА 28-р анги	Төв аймгийн ОБГ-ын ГТУА 24-р анги	ГТУА 63-р анги	
8	Багануур	5-р хороо Нарийн ам	ГТУА 64-р анги	Төв аймгийн ОБГ-ын Эрдэнэ сум дахь ЭХАБүлэг	Төв аймгийн ОБГ-ын ГТУА 75-р анги	Хэнтий аймгийн ОБГ-ын Жаргалтхаан сум дахь ЭХАБүлэг	

6.4. Нийслэлийн онцгой байдлын газраас ой, хээрийн гал түймэр унтраах ажиллагаанд оролцох хүч хэрэгслийн судалгаа

/Томилгоот ээлжийн бүрэлдэхүүнийг хасаж тооцов/

д/д	Харьяа, нэгж	Гал унтраах, аврах ангийн нэр	Ажиллах хүний тоо	Автомашин тоо	Хариуцах албан тушаалтан	Холбоо барих утас
1	Нийслэлийн аврах анги-105	Эрэн хайх, аврах салбар	34	2	ААнгийн захирагч Штабын дарга	99005551 99088881
2	Багануур дүүргийн ОБХ	Гал түймэр унтраах, аврах 64 дүгээр анги	24	3	Хэлтсийн дарга, ГТУААнгийн захирагч	89040564 95113332
3	Багахангай дүүргийн ОБХ	Гал түймэр унтраах, аврах 80 дугаар анги	10	1	Хэлтсийн дарга, ГТУААнгийн захирагч	88097484 89011853
4	Баянгол дүүргийн ОБХ	Гал түймэр унтраах, аврах 18 дугаар анги	16	2	Хэлтсийн дарга, ГТУААнгийн захирагч	88887237 89449009
5	Баянзүрх дүүргийн ОБХ	Гал түймэр унтраах, аврах 63 дугаар анги	32	3	Хэлтсийн дарга, ГТУААнгийн захирагч	88887202 88026438
		Гал түймэр унтраах, аврах 35 дугаар анги	33	5		88887202 88760101
6	Сүхбаатар дүүргийн ОБХ	Гал түймэр унтраах, аврах 34 дүгээр анги	30	2	Хэлтсийн дарга, ГТУААнгийн захирагч	99045113 88343408
		Гал түймэр унтраах, аврах 74 дүгээр анги	18	3		99045113 92911999

7	Сонгинохайрхан дүүргийн ОБХ	Гал түймэр унтраах, аврах 11 дүгээр анги	10	1	Хэлтсийн дарга, ГТУААнгийн захирагч	99190817 94911919
		Гал түймэр унтраах, аврах 26 дугаар анги	50	2		99190817 90322274
		Гал түймэр унтраах, аврах 29 дүгээр анги	20	1		99190817 99891012
8	Чингэлтэй дүүргийн ОБХ	Гал түймэр унтраах, аврах 10 дугаар анги	103	3	Хэлтсийн дарга, ГТУААнгийн захирагч	80110212 86148080
9	Хан-Уул дүүргийн ОБХ	Гал түймэр унтраах, аврах 14 дүгээр анги	39	2	Хэлтсийн дарга, ГТУААнгийн захирагч	88810203 99719759
		Гал түймэр унтраах, аврах 30 дугаар анги	43	3		88810203 80808198
		Гал түймэр унтраах, аврах 65 дугаар анги	19	2		88810203 86030283
10	Налайх дүүргийн ОБХ	Гал түймэр унтраах, аврах 28 дугаар анги	14	2	Хэлтсийн дарга, ГТУААнгийн захирагч	99049448 99039878

Ой, хээрийн гал түймэр унтраах багаж хэрэгслийн тоо:

№	Анги, салбар, бүлэг	Ой, хээрийн гал түймэр унтраах багаж хэрэгслийн тоо											
		Үлээгч аппарат	Үүргэвчин гал унтраагуур	Цохиур	Хүрз	Сүх	Гар хөрөө	Цахилгаан хөрөө	Байршил тогтоогч (GPS)	Холбооны хэрэгсэл /станц/	Сансарын холбооны утас	Нисгэгчгүй нисэх төхөөрөмж	
1	НОБГ	НАА	7	30	30	15	27	10	2	3	12	1	2
2		10	8	10	12	6	4	2	2	0	0	0	1
3		11	2	10	10	5	2	0	0	1	3	0	0
4		14	1	15	10	10	2	2	1	1	5	0	0
5		18	7	10	20	10	1	4	1	1	4	0	0
6		26	8	30	20	5	1	2	2	1	6	0	0

7	28	5	6	2	8	5	8	2	1	7	1	0
8	29	2	4	10	8	2	2	0	0	6	0	0
9	30	5	15	10	10	3	1	1	1	1	0	1
10	34	4	4	10	2	2	1	1	1	3	0	1
11	35	0	10	10	10		0	0	0	10	0	0
12	63	15	20	15	15	1	1	1	1	8	1	1
13	64	10	10	20	15	18	1	2	1	1	1	0
14	65	4	4	8	5	2	2	1	1	8	0	0
15	74	5	10	10	10	10	0	0	1	5	0	0
16	80	2	5	6	3	2	1	1	1	3	1	1
Нийт		85	173	203	137	82	37	16	15	83	6	7

Үндэсний аврах бригад:

д/д	Салбар, бүлэг	Хүний тоо	Автомашины тоо	Хэн хариуцах	Холбоо барих утас
1	Агаарын ажиллагааны салбарын 1-р бүлэг	10	1	Штабын дарга	88018877
2	Агаарын ажиллагааны салбарын 2-р бүлэг	10	1	Штабын дарга	

Ой, хээрийн гал түймэр унтраах багаж хэрэгслийн тоо:

№	Салбар, бүлэг	Багаж хэрэгсэл										
		Үлээгч аппарат	Үүргэвчин гал унтраагуур	Цохиур	Хүрз	Сүх	Гар хөрөө	Цахилгаан хөрөө	Байршил тогтоогч (GPS)	Холбооны хэрэгсэл /станц/	Сансарын холбооны утас	Нисгэгчгүй нисэх төхөөрөмж
1	1-р бүлэг	4	5	4	3	4	2	1	1	3	1	1
2	2-р бүлэг	4	5	4	3	4	2	1	1	3	1	1
Нийт		8	10	8	6	8	4	2	2	6	2	2

---ооо---

Долоо. Зүүн бүсийн ой, хээрийн гал түймрээс урьдчилан сэргийлэх хөдөлгөөнт эргүүл:

Дорнод аймгийн 4 суманд 5 бүлэг, Сүхбаатар аймгийн 5 суманд 5 бүлэг, Хэнтий аймгийн 6 суманд 6 бүлэг, нийт 3 аймгийн 16 суманд 16 хөдөлгөөнт бүлэг ажиллана.

7.1. Зүүн бүсийн аймгуудын ой, хээрийн гал түймрийн хөдөлгөөнт эргүүлийн байршил, хүн хүчний тоо

д/д	Аймаг	Сум	Байрлах газар	Ажиллах хоног	Хүний тоо			Автомашин	
					ОББ	Мэргэжлийн анги	Гал түймэр унтраах СДХ	ОББ	Орон нутгаас
1	Дорнод	Матад	Сумын төв	60	2	2	2		1
2		Матад	3-р баг Тамсаг булаг ХХК	60	8			1	
3		Дашбалбар	Сумын төв	60	2	2	2		1
4		Гурванзагал	Сумын төв	60	2	2	2		1
5		Хөлөнбуйр	Сумын төв	60	2	2	2		1
6	Хэнтий	Галшар	Сумын төв	60	5	1		1	
7		Норовлин	Сумын төв	60	5	1		1	
8		Батширээт	Сумын төв	60	5	1			1
9		Дэлгэрхаан	Сумын төв	60	5	1			1
10		Дадал	Сумын төв	60	5	1		1	
11		Баян-Овоо	Сумын төв	60	5	1		1	
12	Сүхбаатар	Дарьганга	Сумын төв	60	2	2	1	1	
13		Эрдэнэцагаан	7-р баг Уртын цагаан	60	2	2	1	1	
14		Сүхбаатар	Сумын төв	60	2	2	1	1	
15		Асгат	Сумын төв	60	2	2	1	1	
16		Түмэнцогт	Сумын төв	60	2	2	1	1	
Нийт					92	38	23	15	9

7.2. Зүүн бүсийн аймгуудын онцгой байдлын газраас ой, хээрийн гал түймэр унтраах ажиллагаанд оролцох хүч хэрэгслийн судалгаа

Зүүн бүсийн төв-Дорнод аймгийн Онцгой байдлын газар:

д/д	Гал унтраах, аврах ангийн нэр	Ажиллах хүний тоо	Машин техникийн тоо	Хэн хариуцах	Холбоо барих утас
-----	-------------------------------	-------------------	---------------------	--------------	-------------------

1	Гал түймэр унтраах, аврах 52 дугаар анги	1-р бүлэг-10 алба хаагч 2-р бүлэг-10 алба хаагч	-	Газрын дарга, орлогч, бүсийн төвийн шуурхай удирдлагын зохицуулагч, Ангийн захирагч нар	80121161
2	Хэрлэн сум дахь Эрэн хайх, аврах анги	1-р бүлэг-10 алба хаагч 2-р бүлэг-10 алба хаагч	Шуурхай албаны-2 Аврах ажиллагааны-1		89335215
3	Гал унтраах, аврах 53 дугаар анги	1-р бүлэг-11 алба хаагч 2-р бүлэг-5 алба хаагч	3		88864457
4	Гал түймэр унтраах, аврах 62 дугаар анги	1-р бүлэг-12 алба хаагч 2-р бүлэг-6 алба хаагч	3		88101477

Ой, хээрийн гал түймэр унтраах багаж хэрэгслийн тоо:

№	Анги, салбар, бүлэг	Багаж хэрэгсэл										
		Үлээгч аппарат	Үүргэвчин гал унтраагуур	Цохиур	Хүрз	Сүх	Гар хөрөө	Цахилгаан хөрөө	Байршил тогтоогч (GPS)	Холбооны хэрэгсэл /станц/	Сансарын холбооны утас	Нисгэгчгүй нисэх төхөөрөмж
1	ГТУА 52-р ангийн бүлэг	12	5	20	-	-	-	-	1	15	1эвдэрсэн	1 эвдэрсэн
2	ГТУА 53-р ангийн бүлэг	21	5	5	4	2	-	-	-	5	-	-
3	ГТУА 62-р ангийн бүлэг	15	6	10	2	1	1	1	-	5	1	-
4	ЭХАА	12	10	15	10	5	3	1	-	6	1	-
Нийт		60	26	50	16	8	4	2	1	31	2	-

Сүхбаатар аймгийн Онцгой байдлын газар:

д/д	Гал унтраах, аврах ангийн нэр	Ажиллах хүний тоо	Машин техникийн тоо	Хэн хариуцах	Холбоо барих утас
1	Гал түймэр унтраах, аврах 15 дугаар анги	2 бүлэг 19 алба хаагч	-	Газрын дарга, орлогч, бүсийн төвийн шуурхай удирдлагын зохицуулагч, Ангийн захирагч нар	80105015
2	Баруун-Урт сум дахь Эрэн хайх, аврах салбар	2 бүлэг 16 алба хаагч	3		88031516
3	Гал түймэр унтраах, аврах 47 дугаар анги	2 бүлэг 17 алба хаагч	3		80105047
4	Түмэнцогт сум дахь Эрэн хайх, аврах бүлэг	1 бүлэг 8 алба хаагч	1		88865105

Ой, хээрийн гал түймэр унтраах багаж хэрэгслийн тоо:

№	Салбар, бүлэг	Багаж хэрэгсэл
---	---------------	----------------

		Үлээгч аппарат	Үүргэвчин гал унтраагуур	Цохиур	Хүрз	Сүх	Гар хөрөө	Цахилгаан хөрөө	Байршил тогтоогч (GPS)	Холбооны хэрэгсэл /станц/	Сансарын холбооны утас	Нисгэгчгүй нисэх төхөөрөмж
1	ГТУА 15-р ангийн бүлэг	9	5	15	7	21	2	-	1	15	2	-
2	ЭХАС	12	2	15	5	-	-	-	-	3	-	-
3	ГТУА 47-р ангийн бүлэг	28	7	28	4	2	1	1	1	4	2	-
4	ЭХАБ	14	5	9	5	-	-	-	1	2	-	-
Нийт		63	19	67	21	23	3	1	3	24	4	-

Хэнтий аймгийн Онцгой байдлын газар

д/д	Гал унтраах, аврах ангийн нэр	Ажиллах хүний тоо	Машин техникийн тоо	Хэн хариуцах	Холбоо барих утас
1	Гал түймэр унтраах, аврах 32 дугаар анги	2 бүлэг 12 алба хаагч	1	Газрын дарга, орлогч, бүсийн төвийн шуурхай удирдлагын зохицуулагч, Салбар, ангийн захирагч нар	
2	Хэрлэн сум дахь Эрэн хайх, аврах анги	12 алба хаагч	1		80105032
3	Баян-Адарга сум дахь Эрэн хайх, аврах салбар	12 алба хаагч	1		80105045
4	Жаргалтхаан сум дахь Эрэн хайх, аврах бүлэг	6 алба хаагч	1		88379080
5	Гал түймэр унтраах аврах 49 дүгээр анги	1-р бүлэг-9 алба хаагч 2-р бүлэг-9 алба хаагч 3-р бүлэг-8 алба хаагч 4-р бүлэг-4 алба хаагч	8		70567101 70567105 80105049
6	Батноров сумын Бэрх тосгон дахь Гал түймэр унтраах, аврах 42 дугаар анги	1-р бүлэг-12 2-р бүлэг-12	1 1		80105042, 92165042

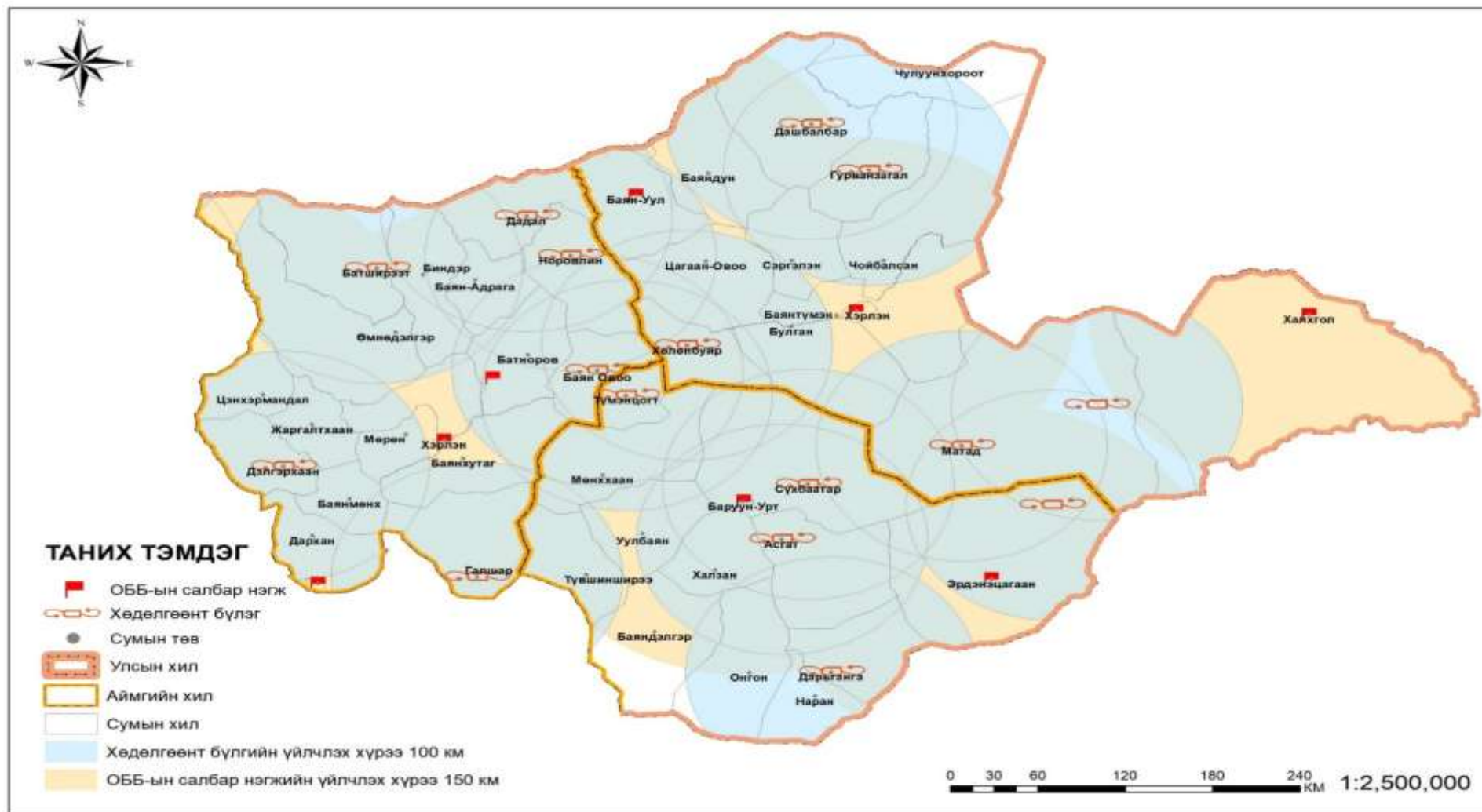
Ой, хээрийн гал түймэр унтраах багаж хэрэгслийн тоо:

№	Салбар, бүлэг	Багаж, хэрэгсэл										
		Үлээгч аппарат	Үүргэвчин гал унтраагуур	Цохиур	Хүрз	Сүх	Гар хөрөө	Цахилгаан хөрөө	Байршил тогтоогч (GPS)	Холбооны хэрэгсэл /станц/	Сансарын холбооны утас	Нисгэгчгүй нисэх төхөөрөмж
1	Хэрлэн сум ЭХАС	8	4	10	4	1	-	1	1	2	1	1

2	Баян-Адрага сум ЭХАС	6	2	10	2	1	-	1	-	2	-	-
3	Жаргалтхаан сум ЭХАБ	6	4	10	2	-	-	-	-	1	-	-
4	ГТУА 32-р ангийн бүлэг	6	3	10	3	1	0	1	0	2	0	0
5	ГТУА 42-р ангийн бүлэг	6	2	12	2	2	1	1	1	2	1	-
		6	2	12	2	2	1			2		
6	ГТУА 49-р ангийн бүлэг	8	10	12	2	3	2	3	2	17	1	-
Нийт		46	27	76	17	10	4	7	4	28	3	1

---o0o---

7.3. ЗҮҮН БҮСИЙН АЙМГУУДЫН ХӨДӨЛГӨӨНТ БҮЛГИЙН БАЙРШИЛ, ЭРГҮҮЛ ХИЙХ РАДИУС



**Найм. Хойд бүсийн ой, хээрийн гал түймрээс урьдчилан сэргийлэх
байнгын хяналтын цэг /пост/**

Архангай аймгийн 2 сумын 2 цэг, Булган аймгийн 7 сумын 7 хяналтын цэг, Сэлэнгэ аймгийн 6 сумын 6 хяналтын цэг, Төв аймгийн 3 суманд 3 бүлэг, Хөвсгөл аймгийн 12 сумын 12 хяналтын цэгт, нийт 5 аймгийн 33 суманд 33 байнгын хяналтын цэг ажиллана. Байнгын хяналтын цэгт Онцгой байдлын байгууллагаас 1, орон нутгийн Байгаль орчны газраас 1, Цагдаагийн байгууллагаас 1, нийт 3 хүний бүрэлдэхүүнтэй 7-14 хоногоор ээлжээр ажиллана.

**8.4. Хойд бүсийн аймгуудын ой, хээрийн гал түймрийн хөдөлгөөнт эргүүлийн байршил,
хүн хүчний тоо**

№	Аймаг	Сум	Байрлах газар	Ажиллах хоног	ОББ	Цагдаагийн байгууллага	Байгаль орчны байцаагч	Автомашин
1	Булган	Хутаг-Өндөр	1-р баг Цагаан хуст	60	1	1	1	1
2		Тэшиг	1-р баг Хужирт	60	1	1	1	1
3		Сэлэнгэ	4-р баг Хустайн даваа	60	1	1	1	1
4		Орхон	4-р баг Мааньт	60	1	1	1	1
5		Бугат	2-р баг Ханжаргалант	60	1	1	1	1
6		Баян-Агт	1-р баг Шарга	60	1	1	1	1
7		Хангал	1-р баг Гурван эвэртэй	60	1	1	1	1
8	Сэлэнгэ	Алтанбулаг	Хутаг-өндөр	60	1	1	1	1
9		Баянгол	Наран	60	1	1	1	1
10		Баруунбүрэн	Амарбаясгалант-Эвэн	60	1	1	1	1
11		Ерөө	Бугант тосгон, Их алт, 35-ын ам	60	1	1	1	1
12		Түшиг	Улаан овоот-Зэлтэр гүүр	60	1	1	1	1
13		Хүдэр	Нүхэн гүүр, Цэнхэр гүүр	60	1	1	1	1
14		Хушаат	Ар тойлбо	60	1	1	1	1
15		Цагааннуур	Согооч	60	1	1	1	1
16		Мандал	Барчулуут, Ар гахайт	60	1	1	1	1
17		Хөвсгөл	Ханх	Баясгалан	60	1	1	1
18	Жаргалант		Цэцүүх	60	1	1	1	1
19	Галт		Нүхт	60	1	1	1	1
20	Чандмань-Өндөр		Ёлгос	60	1	1	1	1
21	Алаг-Эрдэнэ		Хатгал	60	1	1	1	1
22	Цагаан-Үүр		Дархинт	60	1	1	1	1
23	Эрдэнэбулган		Бөөрилж	60	1	1	1	1
24	Төмөрбулаг		Тээл	60	1	1	1	1

25		Бүрэнтогтох	Их-Уул	60	1	1	1	1
26		Улаан-Уул	Соёо баг	60	1	1	1	1
27		Рэнчинлхүмбэ	5 дугаар баг	60	1	1	1	1
28		Цагааннуур	2 дугаар баг	60	1	1	1	1
29	Архангай	Булган	Тусгалт багийн Тээлийн даваа	60	1	1	1	1
30		Ихтамир	Ар эрэг	60	1	1	1	1
31		Баянцогт	Нуурын тохой	60	1	1	1	1
32	Төв аймаг	Баянчандмань	Шарын ам	60	1	1	1	1
33		Борнуур	Бэрхийн даваа	60	1	1	1	1
Нийт					33	33	33	33

8.5. Хойд бүсийн аймгуудын онцгой байдлын газраас ой, хээрийн гал түймэр унтраах ажиллагаанд оролцох хүч хэрэгслийн судалгаа

Хойд бүсийн төв-Орхон аймгийн Онцгой байдлын газар.

д/д	Гал унтраах, аврах ангийн нэр	Ажиллах хүний тоо	Машин техникийн тоо	Хэн хариуцах	Холбоо барих утас
1	Гал түймэр унтраах, аврах 58 дугаар анги	10	1	Газрын дарга, орлогч, бүсийн төвийн шуурхай удирдлагын зохицуулагч, Ангийн захирагч нар	75771101
2	Гал түймэр унтраах, аврах 68 дугаар анги	8	1		88156490
3	Гал түймэр унтраах, аврах 56 дугаар анги	11	2		99029152
4	Гал түймэр унтраах, аврах 81 дүгээр анги	8	1		88096928

Ой, хээрийн гал түймэр унтраах багаж хэрэгслийн тоо:

	Салбар, бүлэг	Багаж хэрэгсэл										
		Үлээгч аппарат	Үүргэчин гал унтраагуур	Цохиур	Хүрз	Сүх	Гар хөрөө	Цахилгаан хөрөө	Байршил тогтоогч (GPS)	Холбооны хэрэгсэл /станц/	Сансарын холбооны утас	Нисгэгчгүй нисэх төхөөрөмж
1	ГТУА 58-р ангийн бүлэг	8	28	5	10	3	3	1	-	6	1	1
2	ГТУА 68-р ангийн бүлэг	3	3	7	12	2	2	1	-	6	-	-
3	ГТУА 56-р ангийн бүлэг	4	10	30	10	5	3	0	1	0	1	0
4	ГТУА 81-р ангийн бүлэг	3	5	20	10	2	2	-	-	3	-	-
Нийт		18	45	62	42	12	10	2	1	15	2	1

Архангай аймгийн Онцгой байдлын газар

д/д	Гал унтраах, аврах ангийн нэр	Ажиллах хүний тоо	Машин техникийн тоо	Хэн хариуцах	Холбоо барих утас
1	Гал түймэр унтраах, аврах 51 дүгээр анги	12	2	Газрын дарга, орлогч, бүсийн төвийн шуурхай удирдлагын зохицуулагч, Ангийн захирагч нар	7033101
2	Эрэн хайх, аврах салбар	12	2		7033105
3	Тариат сум дахь эрэн хайх, бүлэг	7	2		86077105

Ой, хээрийн гал түймэр унтраах багаж хэрэгслийн тоо:

№	Салбар, анги бүлэг	Багаж хэрэгсэл										
		Үлээгч аппарат	Үүргэвчин гал унтраагуур	Цохиур	Хүрз	Сүх	Гар хөрөө	Цахилгаан хөрөө	Байршил тогтоогч (GPS)	Холбооны хэрэгсэл /станц/	Сансарын холбооны утас	Нисгэгчгүй нисэх төхөөрөмж
1	ГТУА 51-р ангийн бүлэг	4	2	6	10	1	1	1	2	6	2	-
2	ЭХАС	5	2	10	5	-	1	2	-	-	-	-
3	Тариат сум дахь ЭХАБүлэг	2	4	0	4	-	0	1	-	-	-	--
Нийт		11	8	16	19	1	2	4	2	6	2	-

Булган аймгийн Онцгой байдлын газар

д/д	Гал унтраах, аврах ангийн нэр	Ажиллах хүний тоо	Машин техникийн тоо	Хэн хариуцах	Холбоо барих утас
1	Гал түймэр унтраах, аврах 20 дугаар анги	6	1	Газрын дарга, орлогч, бүсийн төвийн шуурхай удирдлагын зохицуулагч, Ангийн захирагч нар	7034101
2	Булган сум Эрэн хайх, аврах салбар	6	1		89777101
3	Гал унтраах, аврах 50 дугаар анги	12	1		89998508
4	Хутаг-Өндөр сум дахь ЭХАС	8	1		
Нийт		32	3		

Ой, хээрийн гал түймэр унтраах багаж хэрэгслийн тоо:

№	Салбар, бүлэг	Багаж хэрэгсэл
---	---------------	----------------

		Үлээгч аппарат	Үүргэвчин гал унтраагуур	Цохиур	Хүрз	Сүх	Гар хөрөө	Цахилгаан хөрөө	Байршил тогтоогч (GPS)	Холбооны хэрэгсэл /станц/	Сансарын холбооны утас	Нисгэгчгүй нисэх төхөөрөмж
1	ГТУА 20-р ангийн 1-р бүлэг	4	11	11	11	4	2	1	1	1	1	-
2	ГТУА 20-р ангийн 2-р бүлэг	4	11	11	11	4	2	1	1	1	1	-
3	ГТУА 50-р ангийн 1-р бүлэг	12	8	12	12	2	1	1	1	3	1	-
	ГТУА 50-р ангийн 2-р бүлэг	5	4	4	4	1	1	1	-	2	-	-
4	Хутаг өндөр сум дахь ЭХАС	2	3	8	2	1	1	1	-	3	-	-
Нийт		27	37	46	40	12	7	5	3	10	3	-

Сэлэнгэ аймгийн Онцгой байдлын газар

д/д	Гал унтраах, аврах ангийн нэр	Ажиллах хүний тоо	Машин техникийн тоо	Хэн хариуцах	Холбоо барих утас
1	Гал түймэр унтраах, аврах 36 дугаар анги	12	1	Газрын дарга, орлогч, бүсийн төвийн шуурхай удирдлагын зохицуулагч, Ангийн захирагч нар	99989808
2	Гал түймэр унтраах, аврах 19-р анги	12	1		88144907
3	Гал түймэр унтраах, аврах 40-р анги	12	1		88041026
4	Гал түймэр унтраах, аврах 61-р анги	11	1		91943232 99943232
5	Эрэн хайх аврах анги	8	1		99342990
6	Хүдэр суман дахь ЭХАС	8	1		88175831
Нийт		63	6		

Ой, хээрийн гал түймэр унтраах багаж хэрэгслийн тоо:

№	Салбар, бүлэг	Багаж хэрэгсэл										
		Үлээгч аппарат	Үүргэвчин гал унтраагуур	Цохиур	Хүрз	Сүх	Гар хөрөө	Цахилгаан хөрөө	Байршил тогтоогч (GPS)	Холбооны хэрэгсэл /станц/	Сансарын холбооны утас	Нисгэгчгүй нисэх төхөөрөмж

1	ГТУА 36-р ангийн бүлэг	7	5	10	-	-	-	1	1	1	1	-
2	ГТУА 19-р ангийн бүлэг	3	5	12	5	1	1	1	1	3	1	1
3	ГТУА 40-р ангийн бүлэг	3	4	11	6	2	-	1	-	3	-	-
4	ГТУА 61-р ангийн бүлэг	2	3	10	4	1	2	1	1	1	-	-
5	Сүхбаатар сум дахь ЭХАА	7	7	7	4	2	1	2	1	-	-	-
6	Хүдэр сум дахь ЭХАС	3	6	10	3	2	1	1	-	-	-	-
Нийт		25	30	60	22	8	5	7	4	8	2	1

Төв аймгийн Онцгой байдлын газар

д/д	Гал унтраах, аврах ангийн нэр	Ажиллах хүний тоо	Машин техникийн тоо	Хэн хариуцах	Холбоо барих утас
1	Гал түймэр унтраах, аврах 24 дүгээр анги	11	1	Газрын дарга, орлогч, бүсийн төвийн шуурхай удирдлагын зохицуулагч, Ангийн захирагч нар	88155681
2	Зуунмод сум дахь Эрэн хайх, аврах салбар	10	1		88140719
3	Гал унтраах, аврах 84 дүгээр анги	10	1		89045465
4	Гал түймэр унтраах, аврах 75 дугаар анги	7	1		99654758
5	Эрдэнэ сум дахь Эрэн хайх аврах бүлэг	6	1		86015656
Нийт		44	5		

Ой, хээрийн гал түймэр унтраах багаж хэрэгслийн тоо:

№	Салбар, бүлэг	Багаж хэрэгсэл										
		Үлээгч аппарат	Үүргэвчин гал унтраагуур	Цохиур	Хүрз	Сүх	Гар хөрөө	Цахилгаан хөрөө	Байршил тогтоогч (GPS)	Холбооны хэрэгсэл /станц/	Сансарын холбооны утас	Нисгэгчгүй нисэх төхөөрөмж
1	ГТУА 24-р ангийн бүлэг	4	30	33	6	1	2	1	1	5	1	0
2	ГТУА 84-р ангийн бүлэг	4	12	4	6	1	1	0	0	3	0	0
3	ГТУА 75-р ангийн бүлэг	6	9	0	5	0	2	0	0	6	0	0
4	ЭХАС	3	6	11	11	2	0	0	0	1	0	0
5	ЭХАБ	3	4	6	5	0	1	1	0	3	0	0
Нийт		20	61	54	33	4	6	2	1	18	1	0

Дархан-Уул аймгийн Онцгой байдлын газар

д/д	Гал унтраах, аврах ангийн нэр	Ажиллах хүний тоо	Машин техникийн тоо	Хэн хариуцах	Холбоо барих утас
1	Гал түймэр унтраах, аврах 22 дугаар анги	24	1	Газрын дарга, орлогч, бүсийн төвийн шуурхай удирдлагын зохицуулагч, Ангийн захирагч нар	80110069
2	Дархан сум дахь Эрэн хайх, аврах бүлэг	5	1		99805263
3	Гал унтраах, аврах 54 дүгээр анги	32	5		80555591, 99404006
4	Гал түймэр унтраах, аврах 55 дугаар анги	10	1		99393309 86883309
Нийт		71	8		

Ой, хээрийн гал түймэр унтраах багаж хэрэгслийн тоо:

№	Салбар, бүлэг	Багаж хэрэгсэл										
		Үлэгч аппарат	Үүргэвчин гал унтраагуур	Цохиур	Хүрз	Сүх	Гар хөрөө	Цахилгаан хөрөө	Байршил тогтоогч (GPS)	Холбооны хэрэгсэл /станц/	Сансарын холбооны утас	Нисгэгчгүй нисэх төхөөрөмж
1	ГТУА 22-р ангийн бүлэг	9	42	15	23	2	2	1	1	1	1	-
2	ГТУА 54-р ангийн бүлэг	6	12	12	23	3	4	4	1	1	-	-
3	ГТУА 55-р ангийн бүлэг	10	10	9	6	2	2	1	1	2	-	-
4	ЭХАБ	1	5	5	3	5	2	2	1	4	-	
Нийт		26	69	41	55	12	10	3	4	8	1	-

Хөвсгөл аймгийн Онцгой байдлын газар

д/д	Гал унтраах, аврах ангийн нэр	Ажиллах хүний тоо	Машин техникийн тоо	Хэн хариуцах	Холбоо барих утас
1	Гал түймэр унтраах, аврах 27 дугаар анги	32	1	Газрын дарга, орлогч, бүсийн төвийн шуурхай удирдлагын зохицуулагч,	88875604
2	Тариалан сум дахь Гал түймэр унтраах, аврах 46 дугаар анги	12	1		88780046
3	Хатгал тосгон сум дахь Гал түймэр унтраах, аврах 69 дүгээр анги	8	1		88558587

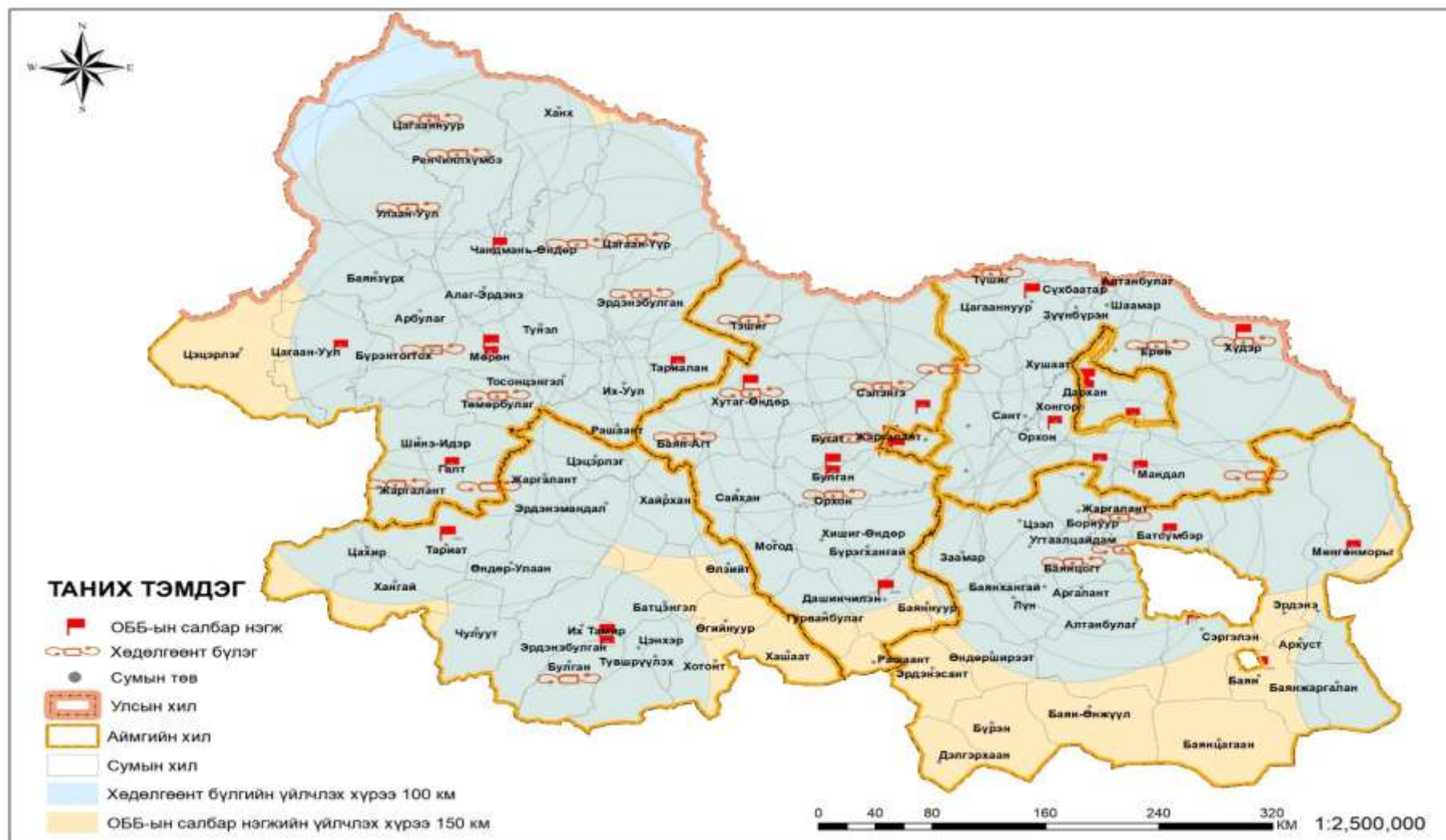
4	Цагаан-Уул сум дахь Гал түймэр унтраах, аврах 73 дугаар анги	11	1	Ангийн захирагч нар	89181686
5	Галт сум дахь Гал түймэр унтраах, аврах 76 дугаар анги	12	1		98112052
6	Мөрөн сум дахь Эрэн хайх, аврах салбар	5	1		80180123
Нийт		80	6		

Ой, хээрийн гал түймэр унтраах багаж хэрэгслийн тоо:

№	Салбар, бүлэг	Багаж хэрэгсэл										
		Үлээгч аппарат	Үүргэвчин гал унтраагуур	Цохиур	Хүрз	Сүх	Гар хөрөө	Цахилгаан хөрөө	Байршил тогтоогч (GPS)	Холбооны хэрэгсэл /станц/	Сансарын холбооны утас	Нисгэгчгүй нисэх төхөөрөмж
1	ГТУА 27-р ангийн бүлэг	2	22	12	15	3	0	0	0	2	0	0
2	ГТУА 46-р ангийн бүлэг	8	16	25	10	5	1	1	1	5	0	0
3	ГТУА 69-р ангийн бүлэг	5	12	20	5	19	4	1	1	3	0	0
	ГТУА 73-р ангийн бүлэг	3	10	5	3	2	2	0	1	4	0	0
	ГТУА 76-р ангийн бүлэг	2	20	6	6	2	2	1	1	6	0	0
4	ЭХАС	2	16	0	16	0	4	1	2	0	1	0
Нийт		22	96	68	55	31	13	4	6	20	1	0

---o0o---

8.2. ХОЙД БҮСИЙН АЙМГУУДЫН БАЙНГЫН ХЯНАЛТЫН ЦЭГИЙН БАЙРШИЛ



**Ес. ОЙ, ХЭЭРИЙН ГАЛ ТҮЙМРИЙН ДУУДЛАГААР НЭМЭЛТЭЭР АЖИЛЛАХ ТӨВ, ОРОН НУТГИЙН
ОНЦГОЙ БАЙДЛЫН ГАЗРУУДЫН ХҮН ХҮЧ, ТЕХНИКИЙН СУДАЛГАА**

Өмнөд бүсийн төв-Өмнөговь аймгийн Онцгой байдлын газар

д/д	Гал унтраах, аврах ангийн нэр	Ажиллах хүний тоо	Машин техникийн тоо	Хэн хариуцах	Холбоо барих утас
1	Гал түймэр унтраах, аврах 21 дүгээр анги	6	1	Газрын дарга, орлогч, бүсийн төвийн шуурхай удирдлагын зохицуулагч, Ангийн захирагч нар	88555006
2	Гал түймэр унтраах, аврах 44 дүгээр анги	6	1		89446697
3	Гал түймэр унтраах, аврах 66 дүгээр анги	6	1		88322279
4	Гал түймэр унтраах, аврах 67 дугаар анги	6	1		88029112
5	Эрэн хайх аврах салбар	2	-		92031772

Ой, хээрийн гал түймэр унтраах багаж хэрэгслийн тоо:

№	Салбар, бүлэг	Багаж хэрэгсэл										
		Үлээгч аппарат	Үүргэвчин гал унтраагуур	Цохиур	Хүрз	Сүх	Гар хөрөө	Цахилгаан хөрөө	Байршил тогтоогч (GPS)	Холбооны хэрэгсэл /станц/	Сансарын холбооны утас	Нисгэгчгүй нисэх төхөөрөмж
1	ГТУА 21-р ангийн бүлэг	0	0	0	2	0	0	0	0	0	0	0
2	ГТУА 44-р ангийн бүлэг	1		2	2	1	1	1				
3	ГТУА 66-р ангийн бүлэг	1	4	3	2	1	1	1	1	3	1	1
4	ГТУА 67-р ангийн бүлэг	1	5	8	6	1		3		5	1	
5	ЭХАС	5	10	5	5	1	3	2	1	2	1	1
	Нийт	8	19	18	17	4	5	7	2	10	3	2

Говьсүмбэр аймгийн Онцгой байдлын газар

д/д	Гал унтраах, аврах ангийн нэр	Ажиллах хүний тоо	Машин техникийн тоо	Хэн хариуцах	Холбоо барих утас
1	Гал түймэр унтраах, аврах 37 дугаар анги	21	1	Газрын дарга, орлогч, Ангийн захирагч, бүлгийн дарга нар	89050559
2	Сүмбэр сум дахь Эрэн хайх, аврах бүлэг	3	1		99907710

Ой, хээрийн гал түймэр унтраах багаж хэрэгслийн тоо:

№	Салбар, бүлэг	Багаж зэвсэглэмж										
		Үлээгч аппарат	Үүргэвчин гал унтраагуур	Цохиур	Хүрз	Сүх	Гар хөрөө	Цахилгаан хөрөө	Байршил тогтоогч (GPS)	Холбооны хэрэгсэл /станц/	Сансарын холбооны утас	Нисгэгчгүй нисэх төхөөрөмж
1	ГТУА 37-р ангийн бүлэг	9	10	10	12	3	2	2	2	10	1	1
Нийт		9	10	10	12	3	2	2	2	10	1	1

Дундговь аймгийн Онцгой байдлын газар

д/д	Гал унтраах, аврах ангийн нэр	Ажиллах хүний тоо	Машин техникийн тоо	Хэн хариуцах	Холбоо барих утас
1	Гал түймэр унтраах, аврах 25 дугаар анги	10	1	Газрын дарга, орлогч, бүсийн төвийн шуурхай удирдлагын зохицуулагч, Ангийн захирагч нар	85006046
2	Эрдэнэдалай сум дахь ЭХАС	6	1		86009434
3	Сайнцагаан сум дахь Эрэн хайх, аврах бүлэг	5	1		86995450
4	Хулд сум дахь Эрэн хайх, аврах бүлэг	4	1		88380221

Ой, хээрийн гал түймэр унтраах багаж хэрэгслийн тоо:

№	Салбар, бүлэг	Багаж хэрэгсэл										
		Үлээгч аппарат	Үүргэвчин гал унтраагуур	Цохиур	Хүрз	Сүх	Гар хөрөө	Цахилгаан хөрөө	Байршил тогтоогч (GPS)	Холбооны хэрэгсэл /станц/	Сансарын холбооны утас	Нисгэгчгүй нисэх төхөөрөмж
1	ГТУА 25-р ангийн бүлэг	1	-	15	1	2	2	-	1	7	1	-
2	ЭХАСалбар	-	-	-	5	-	-	-	-	1	-	-
3	Сайнцагаан ЭХАБ	1	-	-	5	-	1	1	-	1	-	-
4	Хулд сум ЭХАБ	-	-	-	2	2	-	1	-	4	-	-
Нийт		2	-	15	10	4	3	2	1	13	1	-

Өвөрхангай аймгийн Онцгой байдлын газар

д/д	Гал унтраах, аврах ангийн нэр	Ажиллах хүний тоо	Машин техникийн тоо	Хэн хариуцах	Холбоо барих утас
1	Гал түймэр унтраах, аврах 12 дугаар анги	33	9	Газрын дарга, орлогч, бүсийн төвийн шуурхай удирдлагын зохицуулагч, Ангийн захирагч нар	88094486
2	Арвайхээр сум дахь Эрэн хайх, аврах салбар	10	6		88072273
3	Гал түймэр унтраах, аврах 45 дугаар анги	30	9		88062346
4	Хужирт сум дахь Эрэн хайх, аврах бүлэг	5	3		88102654

Ой, хээрийн гал түймэр унтраах багаж хэрэгслийн тоо:

№	Салбар, бүлэг	Багаж хэрэгсэл										
		Үлээгч аппарат	Үүргэчин гал унтраагуур	Цохиур	Хүрз	Сүх	Гар хөрөө	Цахилгаан хөрөө	Байршил тогтоогч (GPS)	Холбооны хэрэгсэл /станц/	Сансарын холбооны утас	Нисгэгчгүй нисэх төхөөрөмж
1	ГТУА 12-р ангийн бүлэг	0	18	10	15	3	2	1	0	4	0	0
2	ЭХАС	5	10	7	5	0	2	1	2	3	1	0
3	ГТУА 45-р ангийн бүлэг	8	10	8	5	5	1	1	0	4	0	0
4	Хужирт сум дахь ЭХАБ	3	5	5	5	0	1	0	0	1	0	0
Нийт		16	43	30	30	8	6	3	2	12	1	0

Дорноговь аймгийн Онцгой байдлын газар

д/д	Гал унтраах, аврах ангийн нэр	Ажиллах хүний тоо	Машин техникийн тоо	Хэн хариуцах	Холбоо барих утас
1	Гал түймэр унтраах, аврах 33 дугаар анги	29	5	Газрын дарга, орлогч, бүсийн төвийн шуурхай удирдлагын зохицуулагч, Ангийн захирагч нар	86330105
2	Гал түймэр унтраах, аврах 17 дугаар анги	34	10		90254545
3	Гал түймэр унтраах, аврах 23 дугаар анги	29	5		86760105
4	Сайншанд сум дахь Эрэн хайх, аврах салбар	14	7		98650077

Ой, хээрийн гал түймэр унтраах багаж хэрэгслийн тоо:

№	Салбар, бүлэг	Багаж хэрэгсэл
---	---------------	----------------

		Үлээгч аппарат	Үүргэвчин гал унтраагуур	Цохиур	Хүрз	Сүх	Гар хөрөө	Цахилгаан хөрөө	Байршил тогтоогч (GPS)	Холбооны хэрэгсэл /станц/	Сансарын холбооны утас	Нисгэгчгүй нисэх төхөөрөмж
1	ГТУА 33-р ангийн бүлэг	12	3	8	6	2	2	1	-	5	-	-
2	ГТУА 17-р ангийн бүлэг	6	6	10	5	1	1	1	1	10	1	-
3	ГТУА 23-р ангийн бүлэг	1	2	10	5	2	1	-	1	1	-	-
4	ЭХАС	-	-	-	-	-	-	-	-	5	-	1
Нийт		19	11	28	16	5	4	2	2	21	1	1

Баянхонгор аймгийн Онцгой байдлын газар

д/д	Гал унтраах, аврах ангийн нэр	Ажиллах хүний тоо	Машин техникийн тоо	Хэн хариуцах	Холбоо барих утас
1	Гал түймэр унтраах, аврах 16 дугаар анги	32	7	Газрын дарга, орлогч, бүсийн төвийн шуурхай удирдлагын зохицуулагч, Ангийн захирагч, Салбарын захирагч, Бүлгийн дарга нар	7044101, 7044105, 89920105
2	Баянхонгор сум дахь ЭХАБ	8	1		88210105
3	Гал түймэр унтраах, аврах 72 дугаар анги	29	5		88817788
4	Жаргалант сум дахь ЭХАС	8	1		89114795
5	Баянцагаан сум дахь ЭХАБ	4	1		99444599
6	Баянговь сум дахь Эрэн хайх, аврах бүлэг	5	2		

Ой, хээрийн гал түймэр унтраах багаж хэрэгслийн тоо:

№	Салбар, бүлэг	Багаж хэрэгсэл										
		Үлээгч аппарат	Үүргэвчин гал унтраагуур	Цохиур	Хүрз	Сүх	Гар хөрөө	Цахилгаан хөрөө	Байршил тогтоогч (GPS)	Холбооны хэрэгсэл /станц/	Сансарын холбооны утас	Нисгэгчгүй нисэх төхөөрөмж
1	ГТУА 16-р дугаар ангийн бүлэг	4	5	9	3	2	0	2	2	15	1	0
2	Эрэн хайх, аврах бүлэг	0	2	0	5	0	0	0	1	5	0	0

3	ГТУА 72-р дугаар ангийн бүлэг	2	3	21	10	1	1	1	1	8	0	0
4	Жаргалант сум дахь Эрэн хайх аврах салбар	0	5	8	3	0	0	0	2	5	0	0
5	Баянцагаан сум дахь Эрэн хайх, аврах бүлэг	0	0	0	2	0	1	0	0	3	0	0
6	Баянговь сум дахь Эрэн хайх, аврах бүлэг	2	0	1	2	1	1	0	0	3	0	0
Нийт		8	15	39	25	4	3	3	6	39	1	0

БАРУУН БҮС

Баруун бүсийн төв-Ховд аймгийн Онцгой байдлын газар

д/д	Гал унтраах, аврах ангийн нэр	Ажиллах хүний тоо	Машин техникийн тоо	Хэн хариуцах	Холбоо барих утас
1	Гал түймэр унтраах аврах 48 дугаар анги	8	1	Газрын дарга, орлогч, бүсийн төвийн шуурхай удирдлагын зохицуулагч, Ангийн захирагч, Салбарын захирагч, Бүлгийн дарга нар	99069337
2	Гал түймэр унтраах аврах 38 дугаар анги	8	1		99313007
3	Гал түймэр унтраах аврах 70 дугаар анги	8	1		95703101
4	Эрэн хайх аврах анги	6	1		99774448
5	Манхан сум Эрэн хайх, аврах бүлэг	6	1		88024577

Ой, хээрийн гал түймэр унтраах багаж хэрэгслийн тоо:

№	Салбар, бүлэг	Багаж хэрэгсэл										
		Үлээгч аппарат	Үүргэвчин гал унтраагуур	Цохиур	Хүрз	Сүх	Гар хөрөө	Цахилгаан хөрөө	Байршил тогтоогч (GPS)	Холбооны хэрэгсэл /станц/	Сансарын холбооны утас	Нисгэгчгүй нисэх төхөөрөмж
1	ГТУА 70-р ангийн бүлэг	2	2	5	3	0	2	0	1	1	0	0
2	ГТУА 38-р ангийн бүлэг	1	0	5	6	0	2	1	1	1	0	0
3	ГТУА 48-р ангийн бүлэг	2	5	5	5	1	2	1	1	0	0	0
4	ЭХАА	2	5	5	5	2	2	1	1	1	1	1
5	ЭХАБ	1	0	5	3	0	0	0	0	0	0	0
Нийт		8	12	25	22	3	8	3	4	2	1	1

Говь-Алтай аймгийн Онцгой байдлын газар

д/д	Гал унтраах, аврах ангийн нэр	Ажиллах хүний тоо	Машин техникийн тоо	Хэн хариуцах	Холбоо барих утас
1	Гал түймэр унтраах, аврах 59 дүгээр анги	16	1	Газрын дарга, орлогч, бүсийн төвийн шуурхай удирдлагын зохицуулагч, Ангийн захирагч нар	7048101
2	Есөнбулаг сум дахь ЭХАС	12	4		7048105
3	Цогт сум дахь Эрэн хайх, аврах бүлэг	8	2		

Ой, хээрийн гал түймэр унтраах багаж хэрэгслийн тоо:

№	Салбар, бүлэг	Багаж хэрэгсэл										
		Үлээгч аппарат	Үүргэвчин гал унтраагуур	Цохиур	Хүрз	Сүх	Гар хөрөө	Цахилгаан хөрөө	Байршил тогтоогч (GPS)	Холбооны хэрэгсэл /станц/	Сансарын холбооны утас	Нисгэгчгүй нисэх төхөөрөмж
1	ГТУА 59-р ангийн бүлэг	4	-	11	8	1	-	1	1	7	-	-
2	Есөнбулаг сум дахь ЭХАС	2	4	-	6	4	-	-	3	3	1	1
3	Цогт сум дахь ЭХАБ	-	-	-	2	-	-	-	-	2	-	-
Нийт		6	4	11	16	5		1	3	12	1	1

Увс аймгийн Онцгой байдлын газар

д/д	Гал унтраах, аврах ангийн нэр	Ажиллах хүний тоо	Машин техникийн тоо	Хэн хариуцах	Холбоо барих утас	
1	Гал түймэр унтраах, аврах 41 дүгээр анги	28	4	Газрын дарга, орлогч, бүсийн төвийн шуурхай удирдлагын зохицуулагч, Ангийн захирагч нар	70452602	90334466
2	Эрэн хайх, аврах салбар	18	3			88596261
3	Гал түймэр унтраах, аврах 60 дугаар анги	14	3		70456101	91455598
4	Давст сум дахь ЭХАБүлэг	7	1		80450105	89456546

Ой, хээрийн гал түймэр унтраах багаж хэрэгслийн тоо:

№	Салбар, бүлэг	Багаж хэрэгсэл										
		Үлээгч аппарат	Үүргэвчин гал унтраагуур	Цохиур	Хүрз	Сүх	Гар хөрөө	Цахилгаан хөрөө	Байршил тогтоогч (GPS)	Холбооны хэрэгсэл /станц/	Сансарын холбооны утас	Нисгэгчгүй нисэх төхөөрөмж

1	ГТУА 41-р ангийн бүлэг	10	15	20	20	5	1	0	1	5	0	0
2	ГТУА 60-р ангийн бүлэг	10	8	34	16	2	2	1	1	13	0	0
3	ЭХАСалбар	7	10	19	19	4	5	1	1	9	1	1
4	Давст сум дахь ЭХАБүлэг	2	4	8	8	1	1	0	1	2	0	0
Нийт		29	37	80	63	12	9	2	4	29	1	1

Завхан аймгийн Онцгой байдлын газар

д/д	Гал унтраах, аврах ангийн нэр	Ажиллах хүний тоо	Машин техникийн тоо	Хэн хариуцах	Холбоо барих утас
1	Гал түймэр унтраах, аврах 43 дугаар анги	24	2	Газрын дарга, орлогч, бүсийн төвийн шуурхай удирдлагын зохицуулагч, Ангийн захирагч нар	88045395
2	Гал түймэр унтраах, аврах 39 дугаар анги	24	2		91390524
3	Гал түймэр унтраах, аврах 57 дугаар анги	10	1		98115703
4	Сонгино сум дахь Эрэн хайх, аврах анги	7	1		88113825

Ой, хээрийн гал түймэр унтраах багаж хэрэгслийн тоо:

№	Салбар, бүлэг	Багаж хэрэгсэл										
		Үлээгч аппарат	Үүргэвчин гал унтраагуур	Цохиур	Хүрз	Сүх	Гар хөрөө	Цахилгаан хөрөө	Байршил тогтоогч (GPS)	Холбооны хэрэгсэл /станц/	Сансарын холбооны утас	Нисгэгчгүй нисэх төхөөрөмж
1	ГТУА 43-р ангийн бүлэг	10	10	12	12	3	-	1	1	6	1	1
2	ГТУА 39-р ангийн бүлэг	4	20	-	12	4	1	1	1	1	1	-
3	ГТУА 57-р ангийн бүлэг	5	10	5	10	2	1	1	1	6	1	-
4	Сонгино ЭХАБ	1	11	-	4	1	-	1	-	5	-	-
Нийт												

Баян-Өлгий аймгийн Онцгой байдлын газар

д/д	Гал унтраах, аврах ангийн нэр	Ажиллах хүний тоо	Машин техникийн тоо	Хэн хариуцах	Холбоо барих утас
1	Гал түймэр унтраах, аврах 31 дүгээр анги	16	2		7042101

2	Өлгий сум дахь Эрэн хайх, аврах бүлэг	5	1	Газрын дарга, орлогч, бүсийн төвийн шуурхай удирдлагын зохицуулагч, Ангийн захирагч нар	7042101
3	Гал унтраах, аврах 71 дүгээр анги	14	2		80105071
4	Дэлүүн сум дахь Эрэн хайх, аврах бүлэг	5	1		

Ой, хээрийн гал түймэр унтраах багаж хэрэгслийн тоо:

№	Салбар, бүлэг	Багаж хэрэгсэл										
		Үлээгч аппарат	Үүргэвчин гал унтраагуур	Цохиур	Хүрз	Сүх	Гар хөрөө	Цахилгаан хөрөө	Байршил тогтоогч (GPS)	Холбооны хэрэгсэл /станц/	Сансарын холбооны утас	Нисгэгчгүй нисэх төхөөрөмж
1	ГТУА 31-р ангийн бүлэг	2	-	12	30	8	3	2	-	-	-	-
2	Өлгий сум дахь ЭХАБ	5	4	8	15	6	2	2	1	1	1	-
3	ГТУА 71-р ангийн бүлэг	-	-	10	10	3	2	1	-	1	-	-
4	Дэлүүн сум дахь ЭХАБ	2	-	10	10	5	2	1	-	3	-	-
Нийт		9	4	40	65	22	9	6	1	5	1	-

---o0o---

ТӨВ, ОРОН НУТГИЙН ОНЦГОЙ БАЙДЛЫН БАЙГУУЛЛАГЫН БЭЛЭН БАЙДЛЫН ХУГАЦАА**Нийслэлийн хотын хэмжээнд**

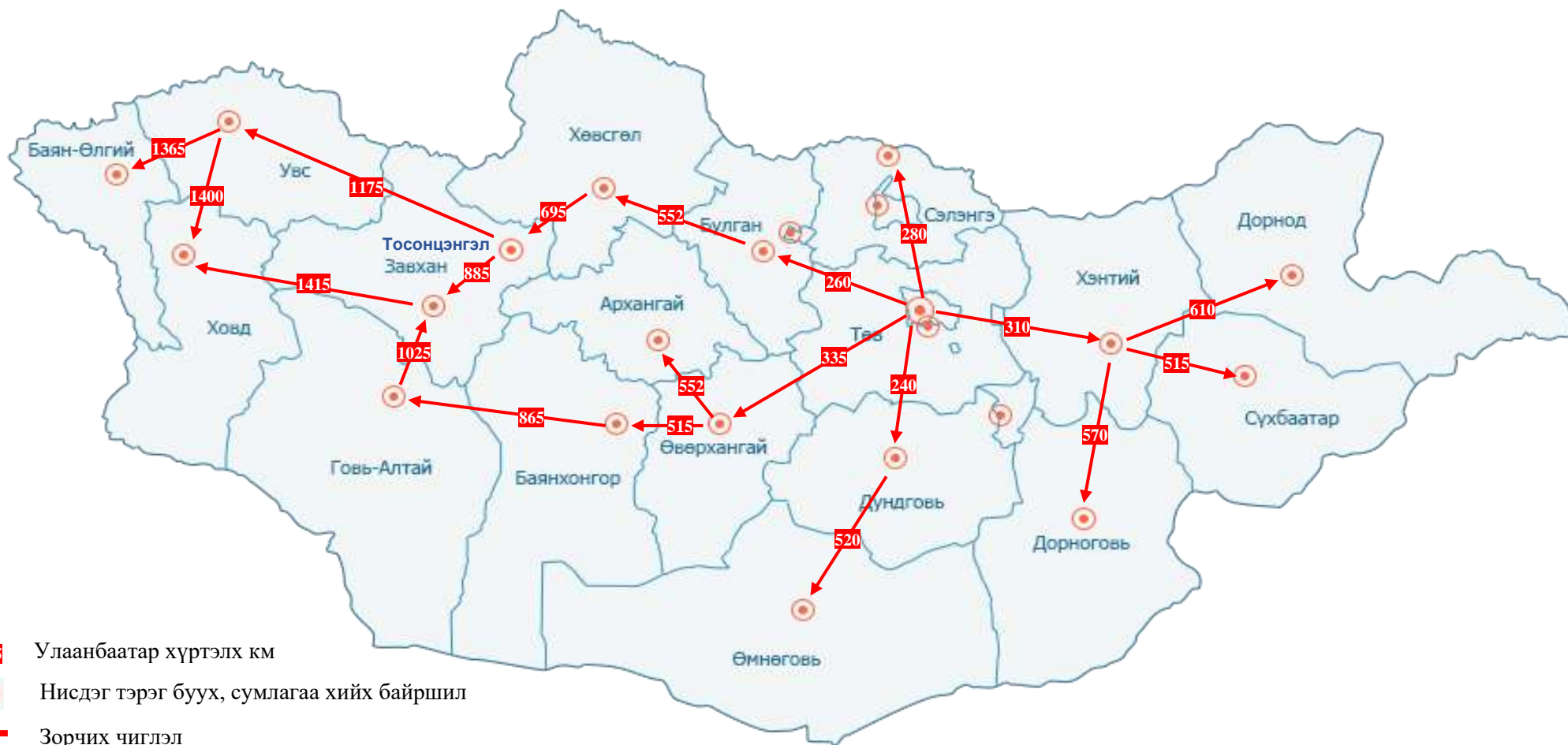
д/д	Гамшгийн төрөл	Бэлэн байдалд шилжих хугацаа /цаг, минутаар/	Хийгдэх ажил			
Үндэсний аврах бригад /Ой, хээрийн гал түймрийн томилгоот бүлэг ажлын өдрүүдэд ҮАБ-ын байрлалд, амралтын өдрүүдэд дуудагдаж ажиллана/						
1	Ой, хээрийн гал түймэр	Ч+00:00-00:70	Түймрийн дуудлага, мэдээлэл хүлээн авах Ч+00:01 – 00:05	Томилгоот бүлгийг ЯЦ дохиогоор ажиллуулах Ч+00:05 – 00:15 (дуудлага мэдээллийг сүүлийн алба хаагчид дамжуулж дуусах хугацаа)	Томилгоот бүлгийн бэлэн байдлыг хангаж, ХАБЭА-н дүрмийн зааварчилгаа өгөх, авах Ч+00:15-01:00	Түймрийн голомт руу хөдөлгөөн үйлдэх Ч+01:00-01:10
Гал түймэр унтраах аврах анги, Эрэн хайх, аврах анги						
2	Ой, хээрийн гал түймэр	Ч+00:00-00:70	Түймрийн дуудлага, мэдээлэл хүлээн авах Ч+00:01 – 00:05	Томилгоот бүлгийг ЯЦ дохиогоор ажиллуулах Ч+00:05 – 00:15 (дуудлага мэдээллийг сүүлийн алба хаагчид дамжуулж дуусах хугацаа)	Томилгоот бүлгийн бэлэн байдлыг хангаж, ХАБЭА-н дүрмийн зааварчилгаа өгөх, авах Ч+00:15-01:00	Түймрийн голомт руу хөдөлгөөн үйлдэх Ч+01:00-01:10

Орон нутгийн хэмжээнд

д/д	Гамшгийн төрөл	Бэлэн байдалд шилжих хугацаа /цаг, минутаар/	Хийгдэх ажил			
Гал түймэр унтраах аврах анги, Эрэн хайх, аврах анги, салбар, бүлэг						
1	Ой, хээрийн гал түймрийн дуудлага	Ч+00:00-00:40	Түймрийн дуудлага, мэдээлэл хүлээн авах Ч+00:01 – 00:05	Томилгоот бүлгийг ЯЦ дохиогоор ажиллуулах Ч+00:05-00:15 (дуудлага мэдээллийг сүүлийн алба хаагчид дамжуулж дуусах хугацаа)	Томилгоот бүлгийн бэлэн байдлыг хангаж ХАБЭА-н дүрмийн зааварчилгаа өгөх Ч+00:15-00:35	Түймрийн голомт руу хөдөлгөөн үйлдэх Ч+00:35-00:40

---o0o---

ОЙ, ХЭЭРИЙН ГАЛ ТҮЙМЭР УНТРААХ АЖИЛЛАГААНД 111 ДҮГЭЭР АНГИЙН НИСДЭГ ТЭРГЭЭР ОЧИХ, ЦЭНЭГ СУМЛАГАА ХИЙХ МАРШРУТ



ТӨВ, ОРОН НУТГИЙН ОНЦГОЙ БАЙДЛЫН БАЙГУУЛЛАГЫН САНСРЫН ХОЛБООНЫ УТАСНЫ СУДАЛГАА

№	Байгууллагын нэр	Дугаар	Байгууллагын нэр	Дугаар
1	ОБЕГ	881652402049	Завхан	881652428912
2	ОБЕГ	881623402820	Өмнөговь	881641406167
3	ОБЕГ	881652402039	Орхон	881652405121
4	НОБГ	881652428613	Орхон	881623489379
5	НОБГ	881652424220	Өвөрхангай	881623443638
6	ҮАБ	881623443684	Сэлэнгэ	881652402099
7	ҮАБ	881623443629	Сэлэнгэ	881623402820
8	УУАА	881652424773	Өмнөговь	881641406242
9	Архангай	881652403546	Өмнөговь	881652425565
10	Архангай	881623407004	Сүхбаатар	881652415610
11	Баянхонгор	881623407346	Сүхбаатар	881623401383
12	Баян-Өлгий	881641406189	Сүхбаатар	881641498099
13	Булган	881641406163	Сүхбаатар	881652415610
14	Булган	881651488801	Сүхбаатар	881652428927
15	Говь-Алтай	881652420217	Сүхбаатар	881623401383
16	Говьсүмбэр	881652403064	Сэлэнгэ	881652415653
17	Дархан-Уул	881652411288	Төв	881652419796
18	Дархан-Уул	881652413572	Увс	881651487029
19	Дорноговь	881652404985	Ховд	881651486276
20	Дорнод	881623490434	Ховд	881652415670
21	Дорнод	881641406249	Хөвсгөл	881652401291
22	Дорнод	881652418345	Хөвсгөл	881631402981
23	Дундговь	881652415629	Хэнтий	881641498087
24	Завхан	881623443687	Хэнтий	881641414793
25	Завхан	881641406174	Хэнтий Бор-Өндөр сум дахь ОБХ	870776721386

---o0o---

**ОЙ, ХЭЭРИЙН ГАЛ ТҮЙМРИЙН НӨХЦӨЛ БАЙДАЛ ХҮНДЭРСЭН ҮЕД ТӨВ, ОРОН НУТГИЙН ОНЦГОЙ БАЙДЛЫН
БАЙГУУЛЛАГЫН ХҮН ХҮЧ, АВТОМАШИН, ТЕХНИК ХЭРЭГСЛИЙГ ТАТАН ОРОЛЦУУЛЖ, ХАМТРАН АЖИЛЛАХ ХУВААРЬ**

1. Онцгой байдлын ерөнхий газрын даргын шийдвэрээр Үндэсний аврах бригад, Уул уурхайн аврах 09 дүгээр анги, Агаараас эрэн хайх 111 дүгээр анги, Ар талын 115 дугаар ангийн бие бүрэлдэхүүнийг нэмэлтээр томилон ажиллуулах.

2. Нийслэлийн ногоон бүсэд гарсан ой, хээрийн түймрийн анхны дуудлагаар нийслэлийн Онцгой байдлын газрын Нийслэлийн аврах анги 105, нэмэлт дуудлагаар харьяа дүүргийн Онцгой байдлын хэлтсийн алба хаагчид, хүч нэмэгдүүлсэн дуудлагаар Үндэсний аврах бригадын бие бүрэлдэхүүнийг унтраах ажиллагаанд татан оролцуулах.

3. Онцгой байдлын ерөнхий газрын Шуурхай удирдлага зарлан мэдээллийн төвийн ерөнхий зохицуулагч нар ой, хээрийн түймрийн мэдээллийг Гал түймэртэй тэмцэх газрын дарга, Гал унтраах хэлтсийн дарга, ахлах мэргэжилтэн нарт шуурхай мэдээлэл өгч хариу арга хэмжээг хамтран төлөвлөнө.

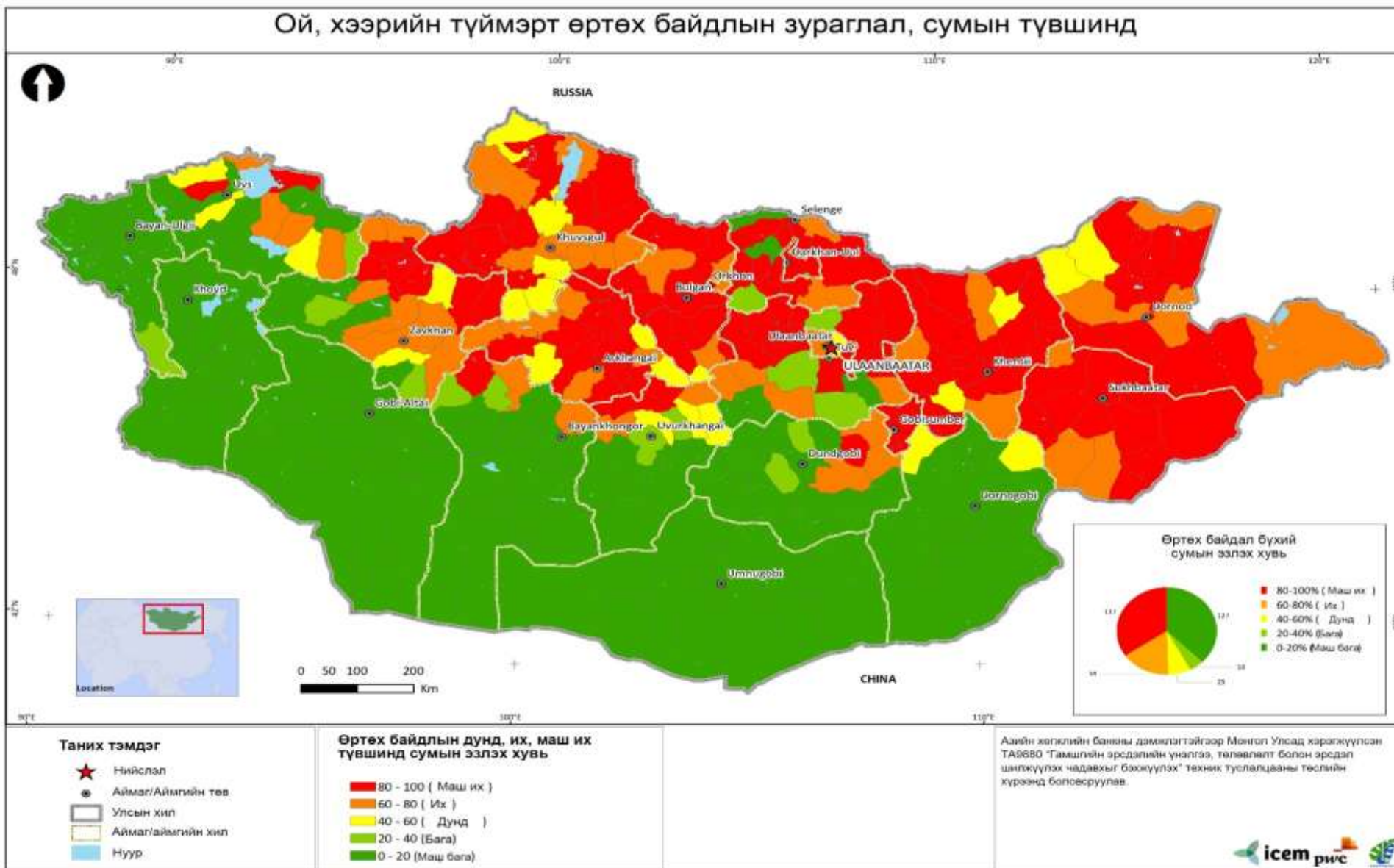
4. Монгол Улсын Шадар сайдын 2024 оны дугаар 24 дүгээр тушаалаар батлагдсан Гал түймэр унтраах дүрмийн 7 дугаар хавсралтаар батлагдсан Гал түймэр унтраах, аврах ангиудын гал түймрийн дуудлагаар гарах дараалал, хүч нэмэгдүүлэн ажиллах хуваарьт Гал түймэр унтраах, аврах ангиуд нь Галын аюулгүй байдлын тухай хууль, “Гал унтраах анги, хэсэг, аврах нэгжид тавих шаардлага” MNS 6412:2013 стандартад зааснаар үйлчлэх хүрээний зайд үүрэг гүйцэтгэх бөгөөд нэг ангийн хүчин чадлаар унтраах үйл ажиллагааг зохион байгуулах боломжгүй үед хүч нэмэгдүүлсэн дуудлагаар зэргэлдээх сум, дүүргүүдийн гал түймэр унтраах ангийг гал түймэртэй тэмцэх нэгжийн удирдах албан тушаалтан, шуурхай удирдлагын ерөнхий зохицуулагч, зохицуулагчийн шийдвэрээр гарах бөгөөд хэд, хэдэн ангийг зэрэг гаргаж болно гэж заасан байдаг.

№	Ой, хээрийн гал түймэр гарсан аймаг	Нэмэлтээр хамтран ажиллах аймаг, алслагдсан зай (км)			
		Эхний дуудлагаар	Нэмэлт дуудлагаар-2	Нэмэлт дуудлагаар-3	Нэмэлт дуудлагаар
1	Архангай аймаг	Өвөрхангай 252 км	Хөвсгөл 435 км	Булган 282 км	ҮАБ, НОБГ
2	Булган аймаг	Орхон 60 км	Дархан-Уул 260 км	Архангай 282 км	ҮАБ, НОБГ
3	Сэлэнгэ аймаг	Дархан-Уул 98 км	Орхон 279 км	Булган 338 км Төв 363 км	ҮАБ, НОБГ
4	Дархан-Уул аймаг	Сэлэнгэ 98 км	Орхон 180 км	Булган 260 км	Булган 260 км
5	Орхон аймаг	Булган 60 км	Дархан-Уул 180 км	Сэлэнгэ 279 км	ҮАБ, НОБГ
6	Хөвсгөл аймаг	Булган 330 км	Орхон 390 км	Завхан 430 км, Тосонцэнгэл 250 км	ҮАБ, НОБГ

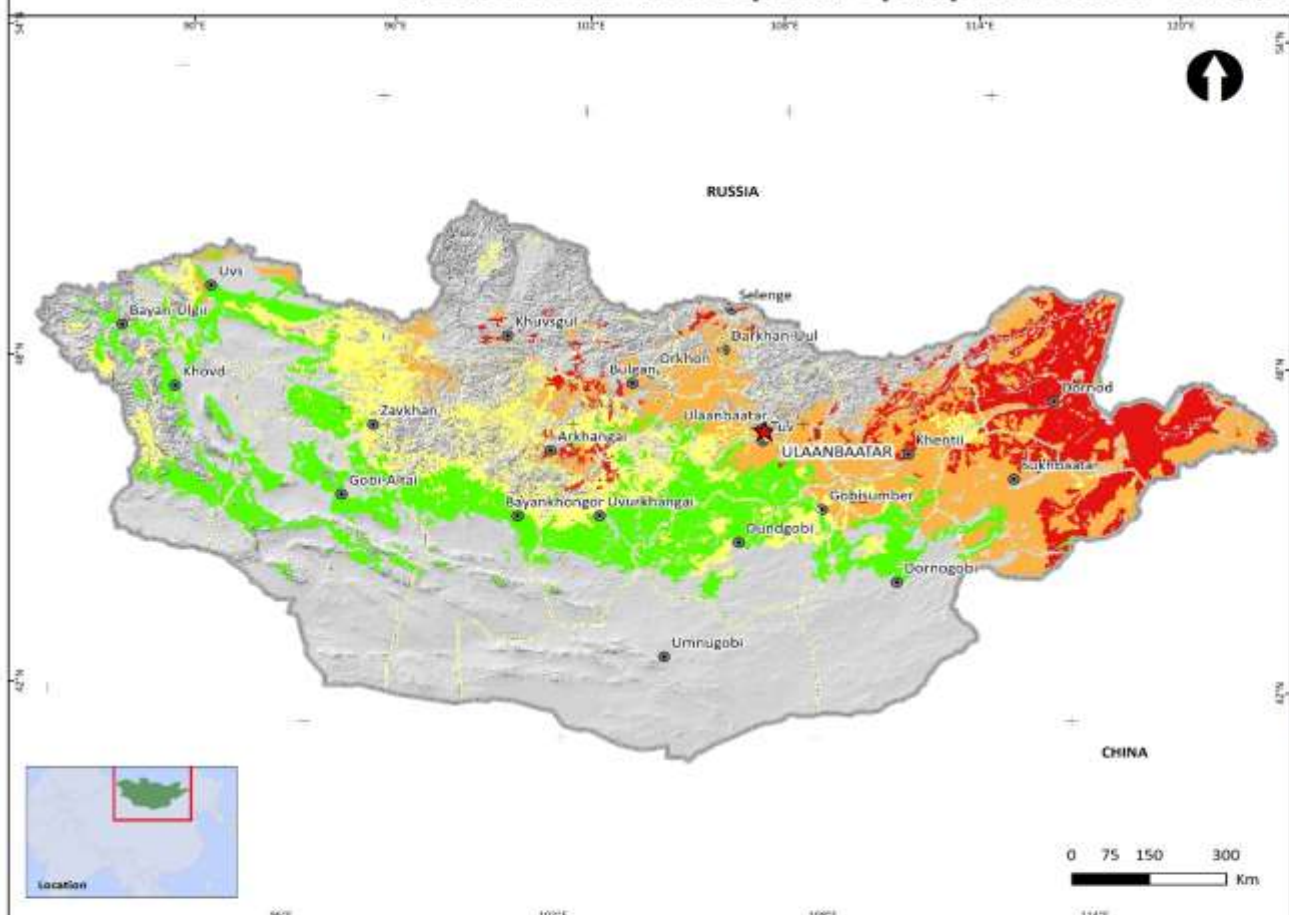
7	Төв аймаг	НОБГ 43 км ҮАБ 43 км	Сэлэнгэ 363 км Дархан 266 км	Дундговь 232 км, Дорноговь 266 км Говьсүмбэр 204 км	Хэнтий 313 км
8	Завхан аймаг	Хөвсгөл 430 км	Баянхонгор 209 км	Архангай 256 км	ҮАБ, НОБГ
9	Өвөрхангай аймаг	Баянхонгор 209 км	Архангай 252 км	Булган 374 км	ҮАБ, НОБГ
10	Дорнод аймаг	Сүхбаатар 193 км	Хэнтий 324 км	Говьсүмбэр 500 км Дорноговь-Матад 567 км	ҮАБ, НОБГ
11	Сүхбаатар аймаг	Дорнод 193 км	Хэнтий 220	Говьсүмбэр 458 км, Дорноговь 430 км	ҮАБ, НОБГ
12	Хэнтий аймаг	Сүхбаатар 220 км	Говьсүмбэр 223 км, Дорнод 324 км	НОБГ БНД 540 км	ҮАБ, НОБГ

---o0o---

Ой, хээрийн түймэрт өртөх байдлын зураглал, сумын түвшинд



Монгол Улсын хээрийн түймрийн эмзэг байдлын зураглал



	Нийт	Хээрийн түймрийн эмзэг байдлын түвшин			
		V & IV	III	II	I
Эмзэг байдал бүхий газар нутгийн хэмжээ (км ²)	646,620	194,620	127,430	205,320	119,250
Эмзэг байдал бүхий газар нутгийн эзлэх хувь	41.0	12.3	8.1	13.0	7.6

Ангилал	Хээрийн онцлог шинж	Хээрийн түймрийн аюулын шинж чанар
Маш их (I)	Дорнод Монголд тархах том хялганат хуурай хээр болон Хэнтий ба Монгол Дагуур, Хөвсгөл, салбар уулын байгалийн хялганат нугын хээр	Ой хээрийн түймрийн давтамж, шалгалтын эрэмг хэмгийн өндөр. Ойн түймрийн үргэлжлэх хугацаа хэвлийн их. Ой хээрийн түймэр бусад бус нутагт хурдан тархах аюултай.
Их (II)	Хангай Хэнтийн уулсаар тархах хялганат дэлгүүрт устгант уулын хээр, Монгол Дагуурын зур өвст нугын хээр, тунгат хуурай хээр, крыловын хялганат ба даразан хягаар өвст хуурай хээр	Түймэр гарах давтамж нь I ангилас бага боловч шалгалтын эрэмг нь өндөр. Шалгуурут ойд оройн түймэр гарах магадлалтай. Ойн хөвх, хэрсэн давхраанууд шалты. Ой хээрийн түймэр нь ойг оройн түймэр болж хувирна.
Дунд (III)	Хангай, Хэнтий, Хөвсгөлийн уулсаар тархах гэнэйн богуулайт уулын хээр, Харганат хуурай хээр, дарст цэцгийн ургамлын бүлгэмдүүд	Ой хээрийн түймрийн эрэмг I, II ангиллыг ойлгоход өргөмжтэй ургамлаар. Ойг зүйлсийн өвчлөл ургамалтай ой, тармаг ойд болон ойт хээрийн нутагт ил ялганат гэнэйн ой, түүдгийн түймэр гарна.
Бага, Маш бага (IV & V)	Алтайн нуруунд тархах Алтайн Бүтнүүрт уулын хээр, Саман эрхэгт хуурай хээр, цөлжүү хээрийн дэд бүс	Удаан ургамалтай гэнэйн төлөөлдөгдөг хээрийн түймэр ба хээрийн түймэр гарч болохгүй. Шалгалтын эрэмг нь дунд байна. Жилэйн нэгт хээрийн түймрийн 5-аас илүүгүй хувь нь энд үүсдэг.

Ой, хээрийн түймрийн өргөжин, түймэрний эрэмгээр харгалзан өрсө хэмжээг төлөөлөх

Аймаг, урс	И	II	III	IV	V
Ой, хээрийн түймрийн өргөжин	11.00 - 17.00 09.00 - 18.00 10.00 - 17.00	17.00 - 23.00 09.00 - 18.00 08.00 - 16.00	23.00 - 24.00 09.00 - 18.00 08.00 - 16.00	24.00 - 25.00 09.00 - 18.00 08.00 - 16.00	25.00 - 26.00 09.00 - 18.00 08.00 - 16.00
Түймрийн эрэмг	10.00 - 12.00 12.00 - 14.00 14.00 - 16.00	16.00 - 18.00 18.00 - 20.00 20.00 - 22.00	22.00 - 24.00 24.00 - 26.00 26.00 - 28.00	28.00 - 30.00 30.00 - 32.00 32.00 - 34.00	34.00 - 36.00 36.00 - 38.00 38.00 - 40.00
Ой, хээрийн түймрийн өргөжин	10.00 - 17.00 09.00 - 18.00 10.00 - 17.00	17.00 - 23.00 09.00 - 18.00 08.00 - 16.00	23.00 - 24.00 09.00 - 18.00 08.00 - 16.00	24.00 - 25.00 09.00 - 18.00 08.00 - 16.00	25.00 - 26.00 09.00 - 18.00 08.00 - 16.00
Түймрийн эрэмг	10.00 - 12.00 12.00 - 14.00 14.00 - 16.00	16.00 - 18.00 18.00 - 20.00 20.00 - 22.00	22.00 - 24.00 24.00 - 26.00 26.00 - 28.00	28.00 - 30.00 30.00 - 32.00 32.00 - 34.00	34.00 - 36.00 36.00 - 38.00 38.00 - 40.00
Ой, хээрийн түймрийн өргөжин	10.00 - 17.00 09.00 - 18.00 10.00 - 17.00	17.00 - 23.00 09.00 - 18.00 08.00 - 16.00	23.00 - 24.00 09.00 - 18.00 08.00 - 16.00	24.00 - 25.00 09.00 - 18.00 08.00 - 16.00	25.00 - 26.00 09.00 - 18.00 08.00 - 16.00
Түймрийн эрэмг	10.00 - 12.00 12.00 - 14.00 14.00 - 16.00	16.00 - 18.00 18.00 - 20.00 20.00 - 22.00	22.00 - 24.00 24.00 - 26.00 26.00 - 28.00	28.00 - 30.00 30.00 - 32.00 32.00 - 34.00	34.00 - 36.00 36.00 - 38.00 38.00 - 40.00


Таних тэмдэг

- ★ Нийслэл
- Аймаг/Аймгийн төв
- ▭ Улсын хил
- ▭ Аймаг/Аймгийн хил

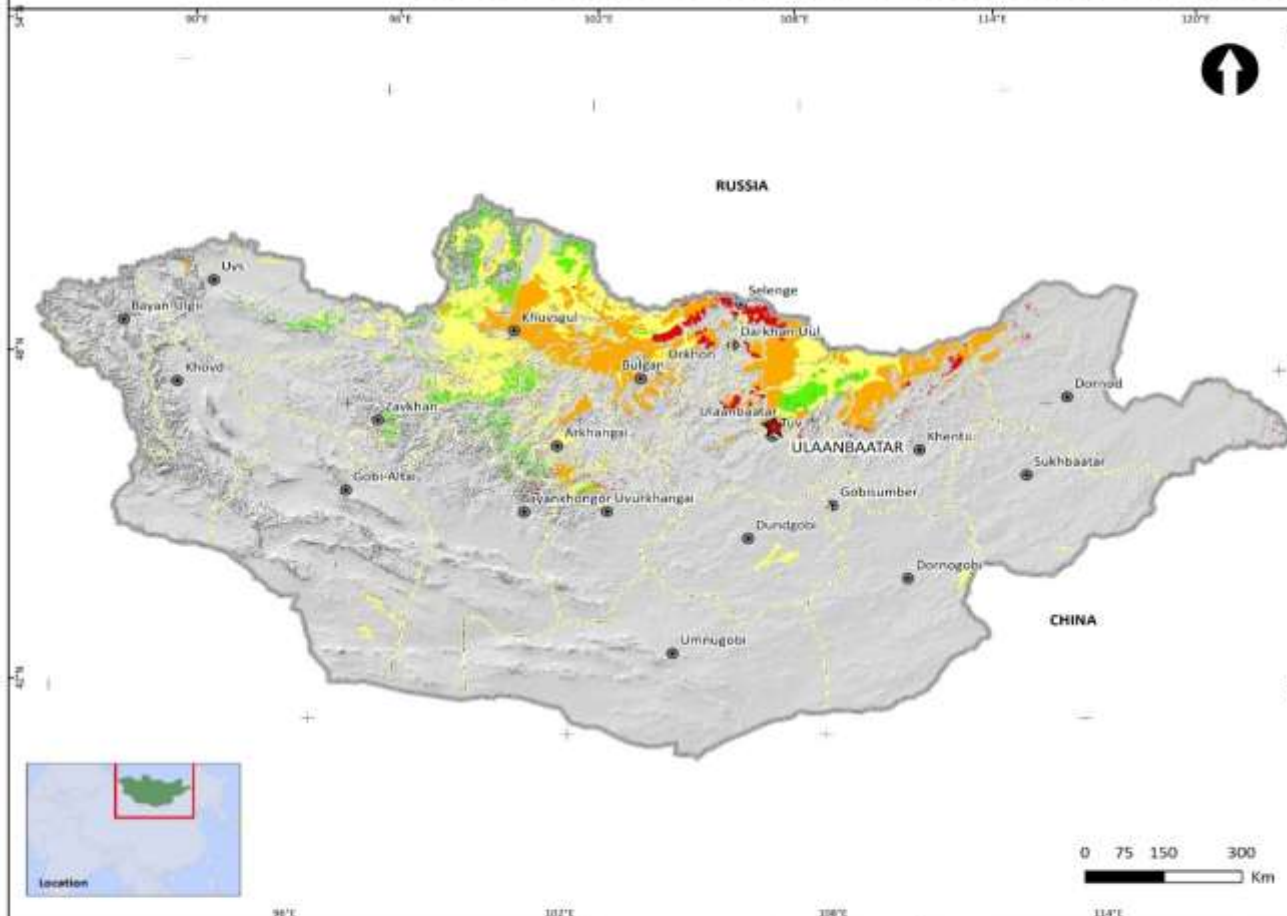
Хээрийн түймрийн эмзэг байдлын түвшин

- Маш их (I)
- Их (II)
- Дунд (III)
- Бага, Маш бага (IV, V)

Анхны танилцуулга: Хөвсгөл аймаг, Дундговь аймаг, Төв аймаг, Увс аймаг, Завхан аймгийн тус тусад нь тус тусад нь танилцуулга өгөх боломжтой. Тус тусад нь танилцуулга өгөх боломжтой.



Монгол Улсын ойн түймрийн эмзэг байдлын зураглал



	Нийт	Ойн түймрийн эмзэг байдлын түвшин				
		V & IV	III	II	I	
Эмзэг байдал бүхий газар нутгийн хэмжээ (км ²)	183,750	20,740	82,500	71,190	9,320	
Эмзэг байдал бүхий газар нутгийн эзлэх хувь	11.6	1.3	5.2	4.5	0.6	

Ангилал	Ойн онцлог шинж	Ойн түймрийн аюулын шалтгаан
Маш их (I)	Тухийн нарс, Дух нарс, Дугарээ нарсын байршилд нарс мод, Хэнтийн зуун нурууны нарсан ой, Ойт хэврийн туйдаг ойн хэсэг	Ой хэврийн түймрийн давтамж, шатгалтын эрчим нь маш өндөр бөгөөд шатах хугацаа нь урт, их хэмжээний хохирол учруулдаг. Ой хэврийн түймэр бусад бус нутагт тархаж магадлал хурдан бөгөөд
Их (II)	Хөөсөлгийн зуун хэсэг, Хэнтийн нурууны зуун ба баруун хэсгээр хуван болон хус, нарс хосолсон ой, шинэсэн ой, өндөр шигүү ургамал, ойн мод бэлтгэлээс	Тохиолдох давтамж нь I ангиллаас бага боловч шатгалтын эрчим өндөр байна. Төм талбайг эзлэн тархаж магадлал маш өндөр
Дунд (III)	Сүүршгийн бүсээс алслагдсан шинэс, Сибирин нарс, гацуур бүхий талын ой	Ой хэврийн түймрийн эрчим I, II зэрэглэлийнх шиг өндөр биш
Бага, Маш бага (IV & V)	Голын хөндийд бэлнээр ихтэй улмас, бургас, шинэс бүхий ой мод, хуний үйл ажиллагаанаас алслагдмал, удаан үргэлжилсэн цэвэр бүрхүүлтэй, зуулын эвжэр сүүдэртэй залууд газар	Удаан хугацаагаар ган болж тохиолдолд дунд гарч болдоггүй. Шатгалтын эрчим нь дунд байна. Жилийн нийт хэврийн түймрийн 5-аас илүүгүй хувь нь энэ түвшинд

Ой, хэврийн түймрийн аюулгүй, түймэр урьдчилан сэргийлэх арга зөвлөгөө төлөвлөгөө						
Аюул зөрчил	Цэг урвал	V	IV	III	II	I
Ой, хэврийн түймрийн эрчим, хөндөр байдал	Аюулгүйн үзүүлэлт	15:00 - 17:00 цагийн хооронд аргуйлж байх	08:00 - 18:00 цагийн хооронд аргуйлж байх	08:00 - 18:00 цагийн хооронд аргуйлж байх	08:00 - 18:00 цагийн хооронд аргуйлж байх	08:00 - 18:00 цагийн хооронд аргуйлж байх
Ой, хэврийн түймрийн эрчим, хөндөр байдал	Аюулгүйн үзүүлэлт	15:00 - 17:00 цагийн хооронд аргуйлж байх	08:00 - 18:00 цагийн хооронд аргуйлж байх	08:00 - 18:00 цагийн хооронд аргуйлж байх	08:00 - 18:00 цагийн хооронд аргуйлж байх	08:00 - 18:00 цагийн хооронд аргуйлж байх
Ой, хэврийн түймрийн эрчим, хөндөр байдал	Аюулгүйн үзүүлэлт	15:00 - 17:00 цагийн хооронд аргуйлж байх	08:00 - 18:00 цагийн хооронд аргуйлж байх	08:00 - 18:00 цагийн хооронд аргуйлж байх	08:00 - 18:00 цагийн хооронд аргуйлж байх	08:00 - 18:00 цагийн хооронд аргуйлж байх
Ой, хэврийн түймрийн эрчим, хөндөр байдал	Аюулгүйн үзүүлэлт	15:00 - 17:00 цагийн хооронд аргуйлж байх	08:00 - 18:00 цагийн хооронд аргуйлж байх	08:00 - 18:00 цагийн хооронд аргуйлж байх	08:00 - 18:00 цагийн хооронд аргуйлж байх	08:00 - 18:00 цагийн хооронд аргуйлж байх
Ой, хэврийн түймрийн эрчим, хөндөр байдал	Аюулгүйн үзүүлэлт	15:00 - 17:00 цагийн хооронд аргуйлж байх	08:00 - 18:00 цагийн хооронд аргуйлж байх	08:00 - 18:00 цагийн хооронд аргуйлж байх	08:00 - 18:00 цагийн хооронд аргуйлж байх	08:00 - 18:00 цагийн хооронд аргуйлж байх

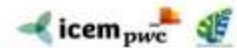
Таних тэмдэг

- ★ Нийслэл
- Аймаг/Аймгийн төв
- Улсын хил
- Аймаг/Аймгийн хил

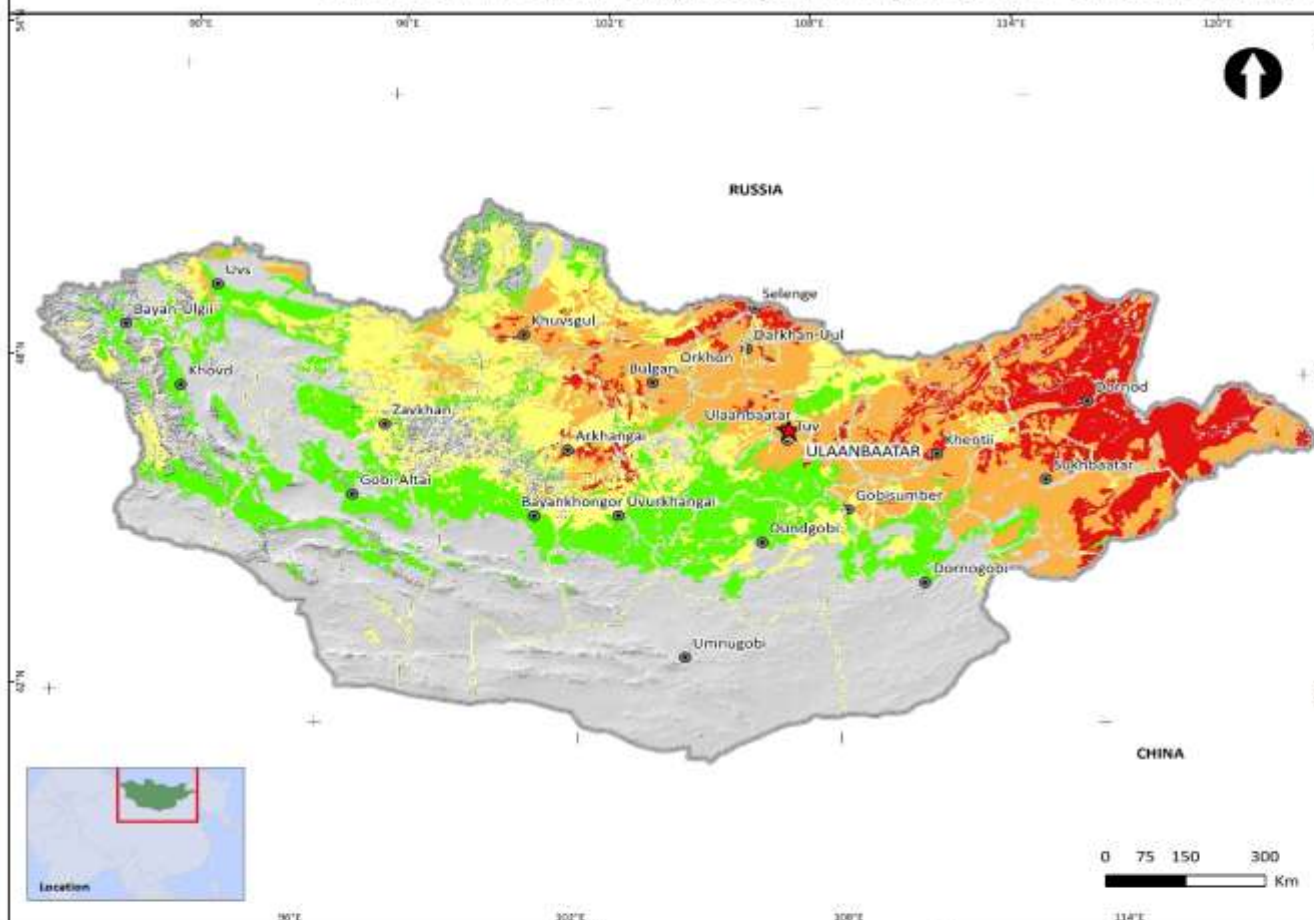
Ойн түймрийн эмзэг байдлын түвшин

- Маш их (I)
- Их (II)
- Дунд (III)
- Бага, Маш бага (IV, V)

Аюулгүйн үзүүлэлт багасгах арга зөвлөгөөг Монгол Улсад хэрэглэхийн тулд 2000 "Аюулгүйн үзүүлэлт" үзүүлэлт, төлөвлөгөө болон арга зөвлөгөөг цахирмаг "Хөндөр" төвшин, тулалдааны төвшинд оруулж болохуулсан.



Монгол Улсын ой, хээрийн түймрийн эмзэг байдлын зураглал



	НИЙТ	Ой, хээрийн түймрийн эмзэг байдлын түвшин V & IV	III	II	I
Эмзэг байдал бүхий газар нутгийн хэмжээ (км ²)	830,360	215,360	209,930	276,500	128,570
Эмзэг байдал бүхий газар нутгийн эзлэх хувь	52.6	13.6	13.3	17.5	8.1

Susceptibility class	Steppe Characteristics	Wildfire Hazard Characteristics
Маш их (I)	Дорнод Монголд тархах том хялганат хуурай хээр болон Хэнтий ба Монгол Дагуур, Хянганы салбар уулсын байгалийн хялганат нугын хээр	Ой хээрийн түймрийн давтамж, шаталтын эрчим хэвийн өндөр. Ойн түймрийн ургалцах хугацаа хамгийн их. Ой хээрийн түймэр буцад бус нутагт хурдан тархах аюултай.
Их (II)	Хангай Хэнтийн уулсаар тархах жижиг дэнгүүт үетэнт уулын хээр, Монгол дагуурын зур өвст нугын хээр, тунгат хуурай хээр, кдыловын хялганат ба дарваан хялаар өвст хуурай хээр	Түймэр гарах давтамж нь I ангисаа бага боловч шаталтын эрчим нь өндөр. Шалмууст ойд оройн түймэр яарсаа магадлагтай. Сэлэ жижиг хэрсний дамхраамууд шатна. Ой хээрийн түймэр нь ойн оройн түймэр болж хувирна.
Дунд (III)	Хангай, Хэнтий, Хивсгэдийн уулсаар тархах жижиг дэнгүүт уулын хээр, Харганат хуурай хээр, дэрст цайлдлын ургамлын бүлгэмдлүүд	Ой хээрийн түймрийн эрчим I, II ангисаа бага боловч шаталтын эрчим нь өндөр. Шалмууст ойд оройн түймэр яарсаа магадлагтай. Сэлэ жижиг хэрсний дамхраамууд шатна. Ой хээрийн түймэр нь ойн оройн түймэр болж хувирна.
Бага, Маш бага (IV & V)	Алтайн нуруунд тархах Алтайн бутлуурт уулын хээр, Саман сэрхэгт хуурай хээр, цөлжүү хээрийн дэд бүс	Удаан ургамалтай гажраад төмөрлөлд агаар гаруудад Ой хээрийн түймэр гарч болохгүй. Шаталтын эрчим нь дунд байна. Жилийн нийт хээрийн түймрийн 5-аас ихгүй хувь нь энд үүсдэг.

Таних тэмдэг

- ★ Нийслэл
- Аймаг/Аймгийн төв
- Улсын хил
- Аймаг/Аймгийн хил

Ойн түймрийн эмзэг байдлын түвшин

- Маш их (I)
- Их (II)
- Дунд (III)
- Бага, Маш бага (IV, V)

Азийн эрэлхийн багийн дэмжлэгтэйгээр Монгол Улсад хэрэгжүүлсэн ТУАБЭО Гамшгийн эрсдэлийн онолоор танималт болон эрсдэл зангиуулалт "цавсгалт бакуула" төлөв тулалдааны төслийн зурвас боловсруулав

icem pwc

**Хиймэл дагуулын мэдээгээр илрүүлсэн
Ой, хээрийн түймрийн шатсан талбайн давтамж (2019-2023 он)**



Таних тэмдэг

- Улсын хил
- Нийслэл
- Аймгийн хил
- Аймгийн төв
- Сумын хил
- Сумын хил
- Нуур
- Гол

Ой хээрийн түймэрт өртсөн талбай (5-н жилийн давтамжаар)



Шатсан талбайн давтамжийг 5-н жилээр ялгаж зураглан үзүүлэв.

Үүнд:

- 1 жил шатсан талбайг ягаан өнгөөр,
- 2 жил дараалан шатсан талбайг ногоон өнгөөр,
- 3 жил дараалан шатсан талбайг шар өнгөөр,
- 4 жил дараалан шатсан талбайг хөх өнгөөр,
- 5 жил дараалан шатсан талбайг улаан өнгөөр харуулав.

Ашигласан эх мэдээ: МОДИС/Терра, Акуа хиймэл дагуулын 1000 метрийн мэдээ
Байгууллага: Ус цаг уур, орчны судалгаа, мэдээллийн хүрээлэнгийн
Зайнаас тандан судлалын хэлтэст боловсруулав.

Э-шуудан: rs@irimhe.namem.gov.mn

Веб хуудас: www.icc.mn

Утас: 70110635, 70110638

Масштаб 1:3,000,000 1 см = 30 км



Хиймэл дагуулын мэдээгээр илрүүлсэн ой, хээрийн түймрийн шатсан талбай (2024 он)



Таних тэмдэг

- Улсын хил
- ★ Нийслэл
- Аймгийн хил
- Аймгийн төв
- Сумын хил
- Сумын төв
- Нуур
- Гал

Ой (1,499 га)
 Хээр (657,914 га)
Нийт шатсан талбай - 659,413 га

Масштаб: 1:3,000,000 1 см = 30 км



Ашигласан эх мэдээ: МОДИС/Терра, Акуа хиймэл дагуулын 1000 метрийн мэдээ
 Байгууллага: Ус цаг уур, орчны судалгаа, мэдээллийн хүрээлэнгийн
 Зайнаас тандан судлалын хэлтэст боловсруулав.
 Э-шуудан: rs@irimhe.naem.gov.mn
 Веб хуудас: www.icc.mn
 Утас: 70110635, 70110638

Сүхбаатар аймагт сүүлийн 4 жил /2021-2024/-д гарсан хээрийн гал түймрийн давтамжийн зураг

